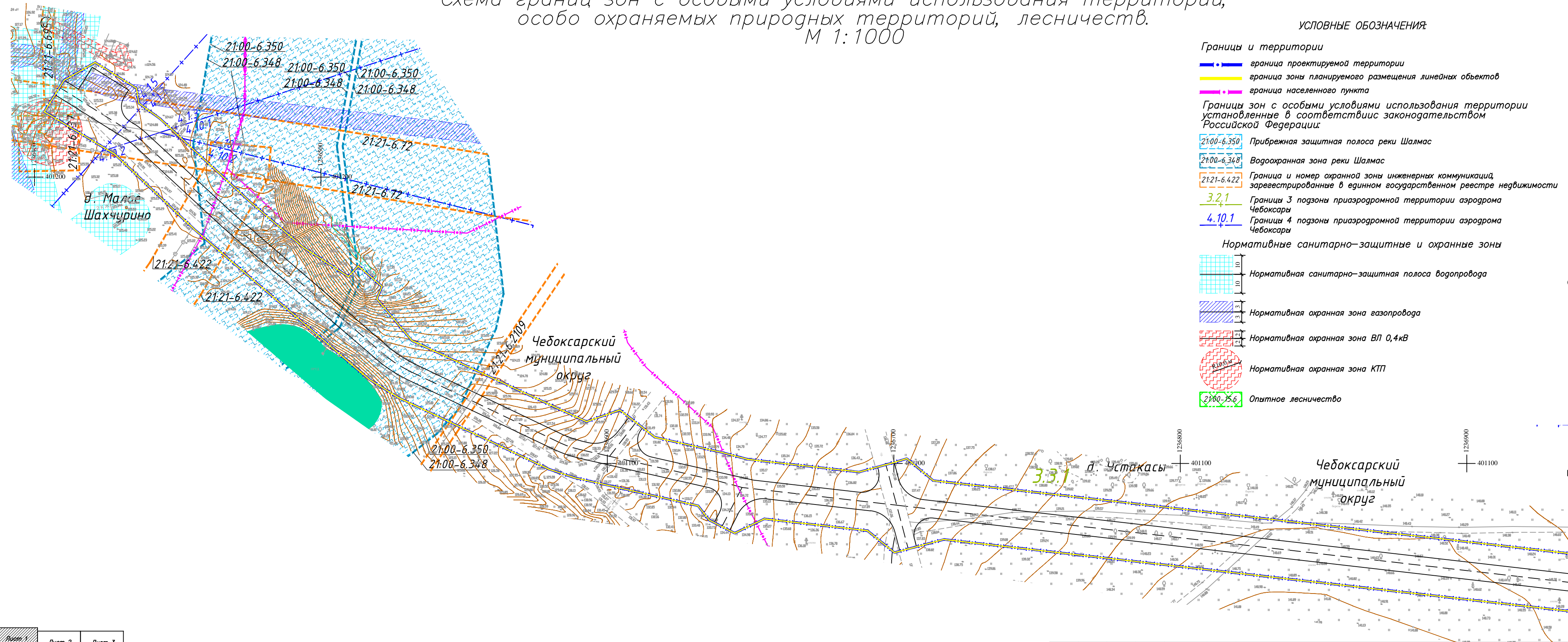
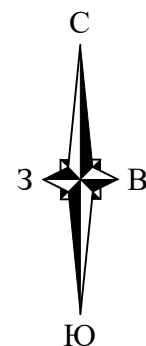
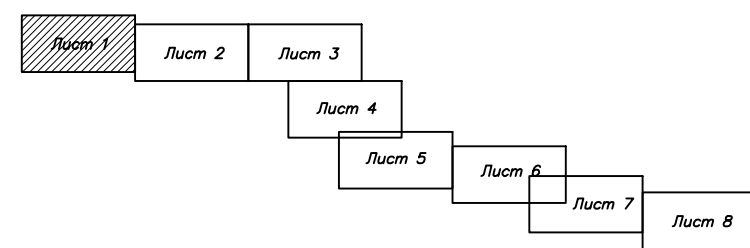


Схема границ зон с особыми условиями использования территорий,
особо охраняемых природных территорий, лесничеств.
М 1:1000



УСЛОВНЫЕ ОБОЗНАЧЕНИЯ:

- Границы и территории**
- граница проектируемой территории
 - граница зоны планируемого размещения линейных объектов
 - граница населенного пункта
- Границы зон с особыми условиями использования территории установленные в соответствии с законодательством Российской Федерации:**
- 21:00-6.350 Прибрежная защитная полоса реки Шалмас
 - 21:00-6.348 Водоохранная зона реки Шалмас
 - 21:21-6.422 Граница и номер охранной зоны инженерных коммуникаций, зарегистрированные в едином государственном реестре недвижимости
 - 3.2.1 Границы 3 подзоны приаэродромной территории аэродрома Чебоксары
 - 4.10.1 Границы 4 подзоны приаэродромной территории аэродрома Чебоксары
- Нормативные санитарно-защитные и охранные зоны**
- 10 м Нормативная санитарно-защитная полоса водопровода
 - 5 м Нормативная охранный зона газопровода
 - 5 м Нормативная охранный зона ВЛ 0,4кВ
 - 5 м Нормативная охранный зона КТП
 - 21:00-75.6 Опытное лесничество




- Примечания:
- Границы зон планируемого размещения линейных объектов, подлежащих реконструкции в связи с изменением их местоположения, отсутствуют.
 - Границы зон с особыми условиями использования территории, подлежащие установлению, изменению в связи с размещением линейных объектов, подлежащих реконструкции в связи с их переносом из зон планируемого размещения линейных объектов либо в границы зон планируемого размещения линейных объектов, отсутствуют.
 - Границы особо охраняемых природных территорий отсутствуют.
 - Граница разработки проекта планировки территории входит в состав приаэродромной территории аэродрома Чебоксары :
– частично 3 и 4 подзоны (3.3.1, 3.2.1, 4.1.5, 4.1.3, 4.10.1, 4.10.2, 4.10.3, 4.10.4, 4.10.5)
– полностью 5, 6 подзоны

Договор N 117 от 01.11.2023г.					
Документация по планировке территории, предусматривающей размещения линейного объекта "Автомобильная дорога "Вятка" – Ильбеши – Устакасы – Загорское" Чебоксарского муниципального округа					
Изм.	Кол.уч.	Лист	Док.	Подпись	Дата
Нач.отдела				Немова Л.Г.	
Инж.проект.				Андреева	
Н. контр.				Токмолаева	
Проект планировки территории (Материалы по обоснованию)				Стадия	Лист
				ППТ	1.8/5
					Листов
					7
Схема границ зон с особыми условиями использования территорий, особо охраняемых природных территорий, лесничеств М 1:1000				ООО "НПП "Инженер"	

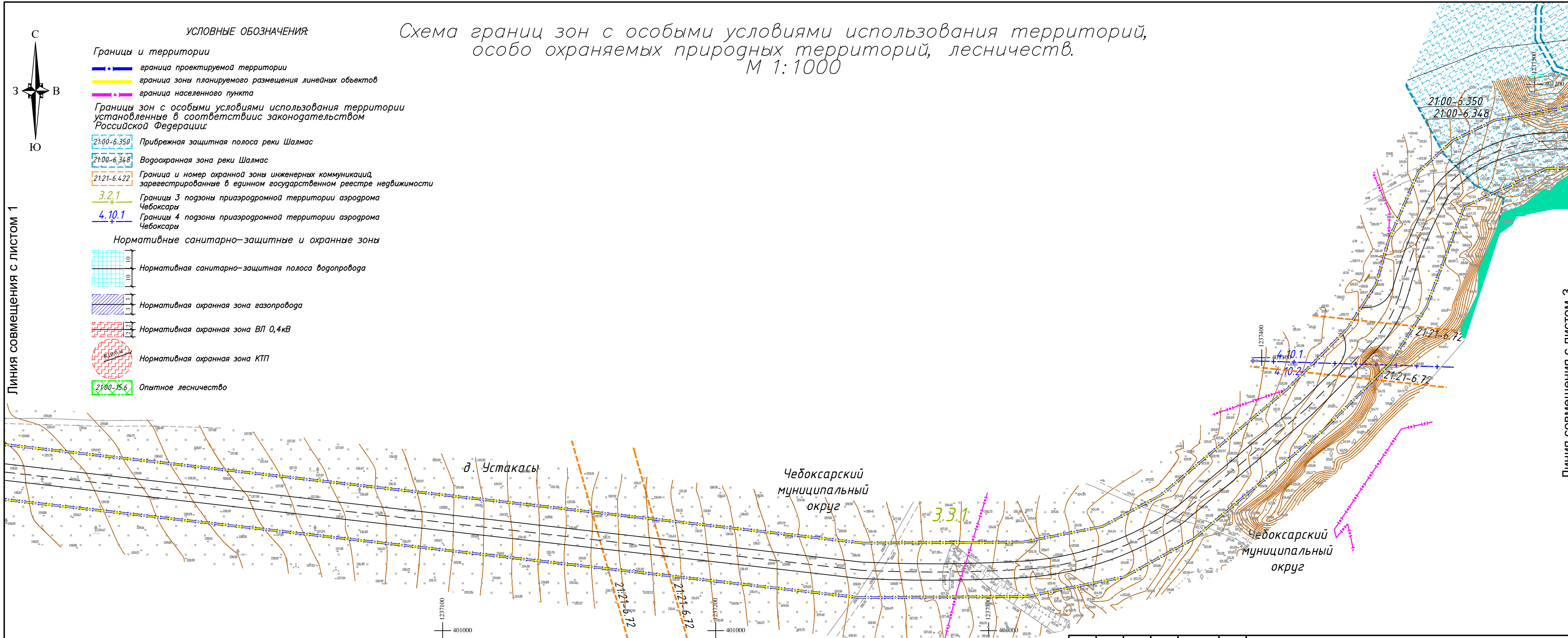
Схема границ зон с особыми условиями использования территорий, особо охраняемых природных территорий, лесничеств.

М 1:1000

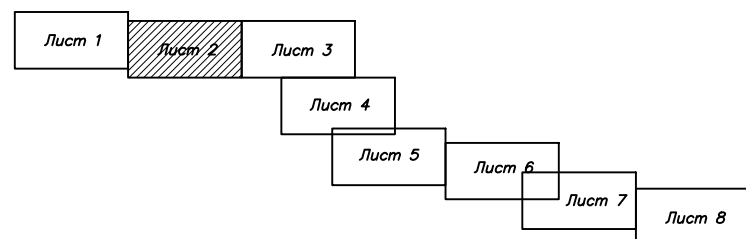


- УСЛОВНЫЕ ОБОЗНАЧЕНИЯ:**
- Границы и территории**
- граница проектируемой территории
 - граница зоны планируемого размещения линейных объектов
 - граница населенного пункта
- Границы зон с особыми условиями использования территории установленные в соответствии с законодательством Российской Федерации:**
- 21:00-6.350 Прибрежная защитная полоса реки Шалмас
 - 21:00-6.348 Водоохранная зона реки Шалмас
 - 21:21-6.422 Граница и номер охранной зоны инженерных коммуникаций, зарегистрированные в едином государственном реестре недвижимости
 - 3.2.1 Границы 3 подзоны приаэродромной территории аэродрома Чебоксары
 - 4.10.1 Границы 4 подзоны приаэродромной территории аэродрома Чебоксары
- Нормативные санитарно-защитные и охранные зоны**
- Нормативная санитарно-защитная полоса водопровода
 - Нормативная охранный зона газопровода
 - Нормативная охранный зона ВЛ 0,4кВ
 - Нормативная охранный зона КТП
 - 21:00-75.6 Опытное лесничество

Линия совмещения с листом 1



Линия совмещения с листом 3




Примечания:

- Границы зон планируемого размещения линейных объектов, подлежащих реконструкции в связи с изменением их местоположения, отсутствуют.
- Границы зон с особыми условиями использования территории, подлежащие установлению, изменению в связи с размещением линейных объектов, подлежащих реконструкции в связи с их переносом из зон планируемого размещения линейных объектов либо в границах зон планируемого размещения линейных объектов, отсутствуют.
- Границы особо охраняемых природных территорий отсутствуют.
- Граница разработки проекта планировки территории входит в состав приаэродромной территории аэродрома Чебоксары:
 - частично 3 и 4 подзоны (3.3.1, 3.2.1, 4.1.5, 4.1.3, 4.10.1, 4.10.2, 4.10.3, 4.10.4, 4.10.5)
 - полностью 5, 6 подзоны

Договор N 117 от 01.11.2023г.					
Документация по планировке территории, предусматривающей размещения линейного объекта "Автомобильная дорога "Вятка" – Ильбеши – Устакасы – Загорское" Чебоксарского муниципального округа					
Изм.	Кол.уч.	Лист	Док.	Подпись	Дата
Нач.отдела				Немова Л.Г.	
Инж.проект.				Андреева	
Н. контр.				Токмолаева	
Проект планировки территории (Материалы по обоснованию)				Стадия	Лист
				ППТ	2.8/5
				Листов	7
Схема границ зон с особыми условиями использования территорий, особо охраняемых природных территорий, лесничеств М 1:1000				ООО "НПП "Инженер"	

Схема границ зон с особыми условиями использования территорий,
особо охраняемых природных территорий, лесничеств.
М 1:1000

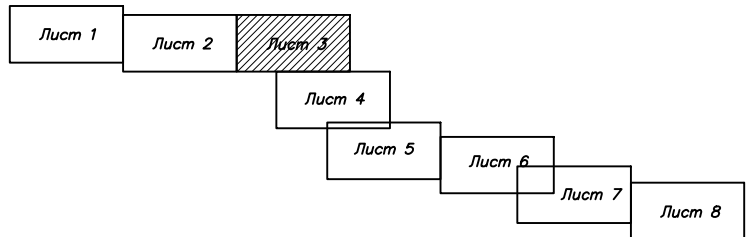



УСЛОВНЫЕ ОБОЗНАЧЕНИЯ:

- Границы и территории**
- граница проектируемой территории
 - граница зоны планируемого размещения линейных объектов
 - граница населенного пункта
- Границы зон с особыми условиями использования территории установленные в соответствии с законодательством Российской Федерации:**
- 21.00-6.350 Прибрежная защитная полоса реки Шалмас
 - 21.00-6.348 Водоохранная зона реки Шалмас
 - 21.21-6.422 Граница и номер охранной зоны инженерных коммуникаций, зарегистрированные в едином государственном реестре недвижимости
 - 3.2.1 Границы 3 подзоны приаэродромной территории аэродрома Чебоксары
 - 4.10.1 Границы 4 подзоны приаэродромной территории аэродрома Чебоксары
- Нормативные санитарно-защитные и охранные зоны**
- 10 м Нормативная санитарно-защитная полоса водопровода
 - 3 м Нормативная охранный зона газопровода
 - 5 м Нормативная охранный зона ВЛ 0,4кВ
 - 5 м Нормативная охранный зона КТП
 - 21.00-75.6 Опытное лесничество

- Примечания:
- Границы зон планируемого размещения линейных объектов, подлежащих реконструкции в связи с изменением их местоположения, отсутствуют.
 - Границы зон с особыми условиями использования территории, подлежащие установлению, изменению в связи с размещением линейных объектов, подлежащих реконструкции в связи с их переносом из зон планируемого размещения линейных объектов либо в границах зон планируемого размещения линейных объектов, отсутствуют.
 - Границы особо охраняемых природных территорий отсутствуют.
 - Граница разработки проекта планировки территории входит в состав приаэродромной территории аэродрома Чебоксары:
 - частично 3 и 4 подзоны (3.3.1, 3.2.1, 4.1.5, 4.1.3, 4.10.1, 4.10.2, 4.10.3, 4.10.4, 4.10.5)
 - полностью 5, 6 подзоны


Линия совмещения с листом 2



Линия совмещения с листом 4

						Договор N 117 от 01.11.2023г.			
						Документация по планировке территории, предусматривающей размещения линейного объекта "Автомобильная дорога "Вятка" – Ильбеш – Устакасы – Загорское" Чебоксарского муниципального округа			
Изм.	Кол.уч.	Лист	Док	Подпись	Дата	Проект планировки территории (Материалы по обоснованию)	Стадия	Лист	Листов
							ППТ	3.8/5	7
Нач.отдела				Немова Л.Г.		Схема границ зон с особыми условиями использования территорий, особо охраняемых природных территорий, лесничеств М 1:1000	ООО "НПП "Инженер"		
Инж.проект.				Андреева					
Н. контр.				Токмолаева					

Схема границ зон с особыми условиями использования территорий, особо охраняемых природных территорий, лесничеств.
М 1:1000



УСЛОВНЫЕ ОБОЗНАЧЕНИЯ:

Границы и территории

- граница проектируемой территории
- — — граница зоны планируемого размещения линейных объектов
- граница населенного пункта

Границы зон с особыми условиями использования территории установленные в соответствии с законодательством Российской Федерации:

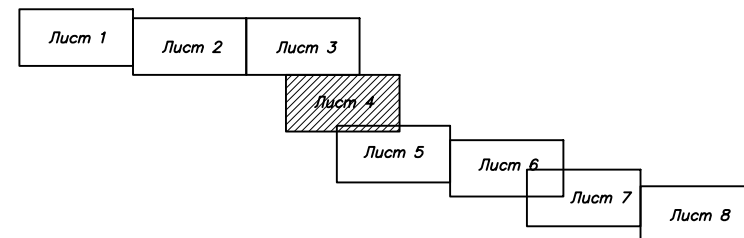
- 21.00-6.350 Прибрежная защитная полоса реки Шалмас
- 21.00-6.348 Водоохранная зона реки Шалмас
- 21.21-6.422 Граница и номер охранной зоны инженерных коммуникаций, зарегистрированные в едином государственном реестре недвижимости
- 3.2.1 Границы 3 подзоны приаэродромной территории аэродрома Чебоксары
- 4.10.1 Границы 4 подзоны приаэродромной территории аэродрома Чебоксары

Нормативные санитарно-защитные и охранные зоны

- 10 Нормативная санитарно-защитная полоса водопровода
- 3 Нормативная охранный зона газопровода
- 3 Нормативная охранный зона ВЛ 0,4кВ
- 3 Нормативная охранный зона КТП
- 21.00-75.6 Опытное лесничество


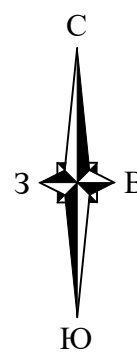
Примечания:

1. Границы зон планируемого размещения линейных объектов, подлежащих реконструкции в связи с изменением их местоположения, отсутствуют.
2. Границы зон с особыми условиями использования территории, подлежащие установлению, изменению в связи с размещением линейных объектов, подлежащих реконструкции в связи с их переносом из зон планируемого размещения линейных объектов либо в границах зон планируемого размещения линейных объектов, отсутствуют.
3. Границы особо охраняемых природных территорий отсутствуют.
4. Граница разработки проекта планировки территории входит в состав приаэродромной территории аэродрома Чебоксары :
- частично 3 и 4 подзоны (3.3.1, 3.2.1, 4.1.5, 4.1.3, 4.10.1, 4.10.2, 4.10.3, 4.10.4, 4.10.5)
- полностью 5, 6 подзоны



Договор N 117 от 01.11.2023г.					
Документация по планировке территории, предусматривающей размещения линейного объекта "Автомобильная дорога "Вятка" - Ильбеша - Устакасы - Загорское" Чебоксарского муниципального округа					
Изм.	Кол.уч.	Лист	Док	Подпись	Дата
Проект планировки территории (Материалы по обоснованию)				Стадия	Лист
Нач.отдела Инж.проект. Н. контр				ППТ	4.8/5
Немова Л.Г. Андреева Токмолаева					7
Схема границ зон с особыми условиями использования территорий, особо охраняемых природных территорий, лесничеств М 1:1000				ООО "НПП "Инженер"	

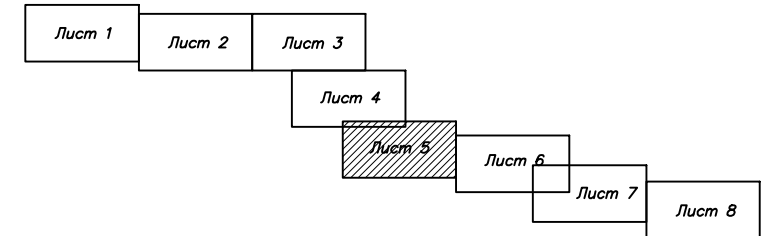
Схема границ зон с особыми условиями использования территорий,
особо охраняемых природных территорий, лесничеств.
М 1:1000



УСЛОВНЫЕ ОБОЗНАЧЕНИЯ:

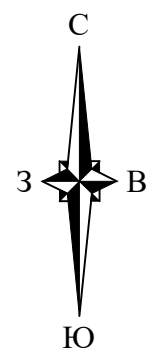
- Границы и территории**
- граница проектируемой территории
 - граница зоны планируемого размещения линейных объектов
 - граница населенного пункта
- Границы зон с особыми условиями использования территорий установленные в соответствии с законодательством Российской Федерации:**
- 21:00-6.350 Прибрежная защитная полоса реки Шалмас
 - 21:00-6.348 Водоохранная зона реки Шалмас
 - 21:21-6.422 Граница и номер охранной зоны инженерных коммуникаций, зарегистрированные в едином государственном реестре недвижимости
 - 3.2.1 Границы 3 подзоны приаэродромной территории аэродрома Чебоксары
 - 4.10.1 Границы 4 подзоны приаэродромной территории аэродрома Чебоксары
- Нормативные санитарно-защитные и охранные зоны**
- 10 м Нормативная санитарно-защитная полоса водопровода
 - 3 м Нормативная охранный зона газопровода
 - 2 м Нормативная охранный зона ВЛ 0,4кВ
 - 5 м Нормативная охранный зона КТП
 - 21:00-15.6 Опытное лесничество

- Примечания:**
- Границы зон планируемого размещения линейных объектов, подлежащих реконструкции в связи с изменением их местоположения, отсутствуют.
 - Границы зон с особыми условиями использования территории, подлежащие установлению, изменению в связи с размещением линейных объектов, подлежащих реконструкции в связи с их переносом из зон планируемого размещения линейных объектов либо в границах зон планируемого размещения линейных объектов, отсутствуют.
 - Границы особо охраняемых природных территорий отсутствуют.
 - Граница разработки проекта планировки территории входит в состав приаэродромной территории аэродрома Чебоксары:
 - частично 3 и 4 подзоны (3.3.1, 3.2.1, 4.1.5, 4.1.3, 4.10.1, 4.10.2, 4.10.3, 4.10.4, 4.10.5)
 - полностью 5, 6 подзоны



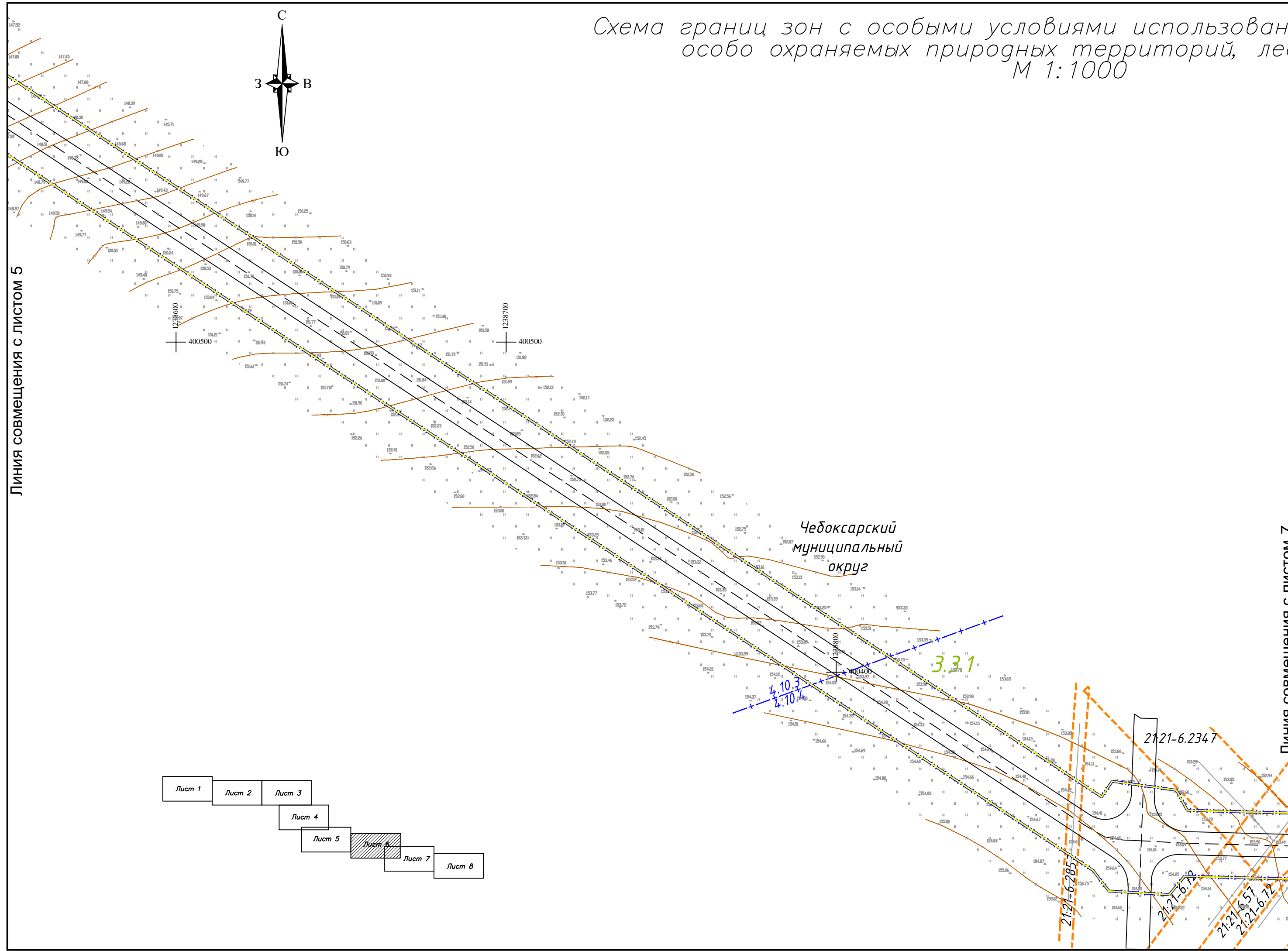
Договор N 117 от 01.11.2023г.					
Документация по планировке территории, предусматривающей размещения линейного объекта "Автомобильная дорога "Вятка" – Ильбеша – Устакасы – Загорское" Чебоксарского муниципального округа					
Изм.	Кол.уч.	Лист	Док.	Подпись	Дата
Проект планировки территории (Материалы по обоснованию)				Стадия	Лист
Нач.отдела Инж.проект. Н. контр				ППТ	5.8/5
Немова Л.Г. Андреева Токмолаева				Листов	7
Схема границ зон с особыми условиями использования территорий, особо охраняемых природных территорий, лесничеств М 1:1000				ООО "НПП "Инженер"	

Схема границ зон с особыми условиями использования территорий,
особо охраняемых природных территорий, лесничеств.
М 1:1000



Линия совмещения с листом 5

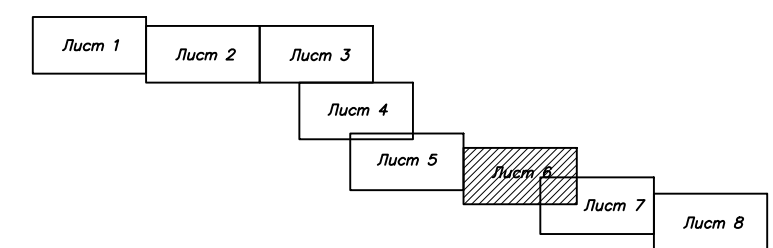
Линия совмещения с листом 7



УСЛОВНЫЕ ОБОЗНАЧЕНИЯ:

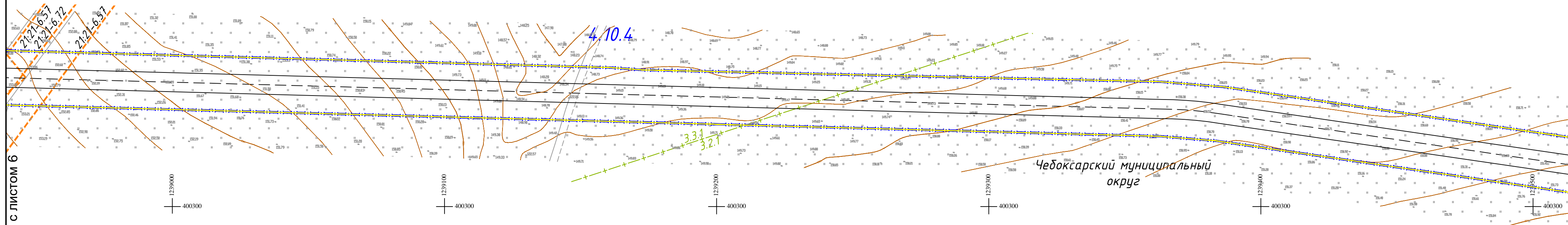
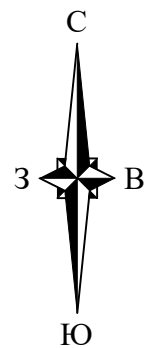
- Границы и территории**
- граница проектируемой территории
 - граница зоны планируемого размещения линейных объектов
 - граница населенного пункта
- Границы зон с особыми условиями использования территории установленные в соответствии с законодательством Российской Федерации:**
- 21:00-6.350 Прибрежная защитная полоса реки Шалмас
 - 21:00-6.348 Водоохранная зона реки Шалмас
 - 21:21-6.422 Граница и номер охранной зоны инженерных коммуникаций, зарегистрированные в едином государственном реестре недвижимости
 - 3.2.1 Границы 3 подзоны приаэродромной территории аэродрома Чебоксары
 - 4.10.1 Границы 4 подзоны приаэродромной территории аэродрома Чебоксары
- Нормативные санитарно-защитные и охранные зоны**
- 10 м Нормативная санитарно-защитная полоса водопровода
 - 3 м Нормативная охранный зона газопровода
 - 2 м Нормативная охранный зона ВЛ 0,4кВ
 - 5 м Нормативная охранный зона КТП
 - 21:00-6.56 Опытное лесничество

- Примечания:
- Границы зон планируемого размещения линейных объектов, подлежащих реконструкции в связи с изменением их местоположения, отсутствуют.
 - Границы зон с особыми условиями использования территории, подлежащие установлению, изменению в связи с размещением линейных объектов, подлежащих реконструкции в связи с их переносом из зон планируемого размещения линейных объектов, отсутствуют.
 - Границы особо охраняемых природных территорий отсутствуют.
 - Граница разработки проекта планировки территории входит в состав приаэродромной территории аэродрома Чебоксары :
- частично 3 и 4 подзоны (3.3.1, 3.2.1, 4.1.5, 4.1.3, 4.10.1, 4.10.2, 4.10.3, 4.10.4, 4.10.5)
- полностью 5, 6 подзоны



						Договор N 117 от 01.11.2023г.			
						Документация по планировке территории, предусматривающей размещения линейного объекта "Автомобильная дорога "Вятка" – Ильбеши – Устакасы – Загорское" Чебоксарского муниципального округа			
Изм.	Кол.уч.	Лист	Док	Подпись	Дата	Проект планировки территории (Материалы по обоснованию)	Стадия	Лист	Листов
							ППТ	6.8/5	7
Нач.отдела	Немова Л.Г.					Схема границ зон с особыми условиями использования территорий, особо охраняемых природных территорий, лесничеств М 1:1000	ООО "НПП "Инженер"		
Инж.проект.	Андреева								
Н. контр	Токмолаева								

Схема границ зон с особыми условиями использования территорий,
особо охраняемых природных территорий, лесничеств.
М 1:1000



ЛИНИЯ СОВМЕЩЕНИЯ С ЛИСТОМ 6

ЛИНИЯ СОВМЕЩЕНИЯ С ЛИСТОМ 8

УСЛОВНЫЕ ОБОЗНАЧЕНИЯ:

Границы и территории

- граница проектируемой территории
- граница зоны планируемого размещения линейных объектов
- граница населенного пункта

Границы зон с особыми условиями использования территории установленные в соответствии с законодательством Российской Федерации:

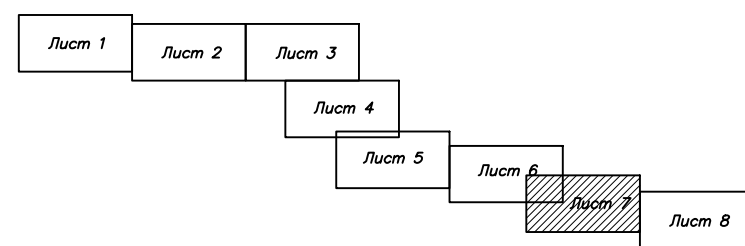
- 21.00-6.350 Прибрежная защитная полоса реки Шалмас
- 21.00-6.348 Водоохранная зона реки Шалмас
- 21.21-6.422 Граница и номер охранной зоны инженерных коммуникаций, зарегистрированные в едином государственном реестре недвижимости
- 3.2.1 Границы 3 подзоны приаэродромной территории аэродрома Чебоксары
- 4.10.1 Границы 4 подзоны приаэродромной территории аэродрома Чебоксары

Нормативные санитарно-защитные и охранные зоны

- Нормативная санитарно-защитная полоса водопровода
- Нормативная охранный зона газопровода
- Нормативная охранный зона ВЛ 0,4кВ
- Нормативная охранный зона КТП
- 21.00-75.6 Опытное лесничество



Примечания:

1. Границы зон планируемого размещения линейных объектов, подлежащих реконструкции в связи с изменением их местоположения, отсутствуют.
2. Границы зон с особыми условиями использования территории, подлежащие установлению, изменению в связи с размещением линейных объектов, подлежащих реконструкции в связи с их переносом из зон планируемого размещения линейных объектов, отсутствуют.
3. Границы особо охраняемых природных территорий отсутствуют.
4. Граница разработки проекта планировки территории входит в состав приаэродромной территории аэродрома Чебоксары :
 - частично 3 и 4 подзоны (3.3.1, 3.2.1, 4.1.5, 4.1.3, 4.10.1, 4.10.2, 4.10.3, 4.10.4, 4.10.5)
 - полностью 5, 6 подзоны



						Договор N 117 от 01.11.2023г.			
						Документация по планировке территории, предусматривающей размещения линейного объекта "Автомобильная дорога "Вятка" – Ильбеши – Устакасы – Загорское" Чебоксарского муниципального округа			
Изм.	Кол.уч.	Лист	Док	Подпись	Дата	Проект планировки территории (Материалы по обоснованию)	Стадия	Лист	Листов
							ППТ	7.8/5	7
Нач.отдела	Немова Л.Г.					Схема границ зон с особыми условиями использования территорий, особо охраняемых природных территорий, лесничеств М 1:1000	ООО "НПП "Инженер"		
Инж.проект.	Андреева								
Н. контр.	Токмолаева								

Схема границ зон с особыми условиями использования территорий,
особо охраняемых природных территорий, лесничеств.
М 1:1000



УСЛОВНЫЕ ОБОЗНАЧЕНИЯ:

Границы и территории

- граница проектируемой территории
- граница зоны планируемого размещения линейных объектов
- граница населенного пункта

Границы зон с особыми условиями использования территории установленные в соответствии с законодательством Российской Федерации:

- 21:00-6.350 Прибрежная защитная полоса реки Шалмас
- 21:00-6.348 Водоохранная зона реки Шалмас
- 21:21-6.422 Граница и номер охранной зоны инженерных коммуникаций, зарегистрированные в едином государственном реестре недвижимости
- 3.2.1 Границы 3 подзоны приаэродромной территории аэродрома Чебоксары
- 4.10.1 Границы 4 подзоны приаэродромной территории аэродрома Чебоксары

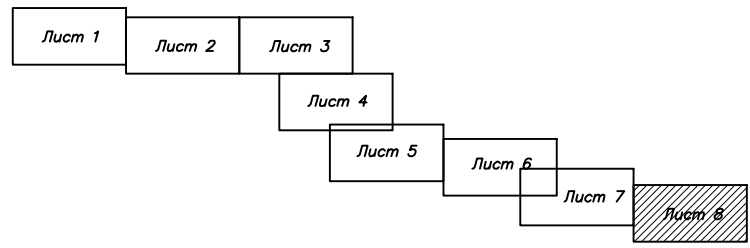
Нормативные санитарно-защитные и охранные зоны

- 10, 10 Нормативная санитарно-защитная полоса водопровода
- 3, 3 Нормативная охранный зона газопровода
- 2, 2 Нормативная охранный зона ВЛ 0,4кВ
- 5, 5 Нормативная охранный зона КТП
- 21:00-75.6 Опытное лесничество

Чебоксарский
муниципальный
округ

Примечания:

1. Границы зон планируемого размещения линейных объектов, подлежащих реконструкции в связи с изменением их местоположения, отсутствуют.
2. Границы зон с особыми условиями использования территории, подлежащие установлению, изменению в связи с размещением линейных объектов, подлежащих реконструкции в связи с их переносом из зон планируемого размещения линейных объектов либо в границах зон планируемого размещения линейных объектов, отсутствуют.
3. Границы особо охраняемых природных территорий отсутствуют.
4. Граница разработки проекта планировки территории входит в состав приаэродромной территории аэродрома Чебоксары :
- частично 3 и 4 подзоны (3.3.1, 3.2.1, 4.1.5, 4.1.3, 4.1.0.1, 4.1.0.2, 4.1.0.3, 4.1.0.4, 4.1.0.5)
- полностью 5, 6 подзоны



						Договор N 117 от 01.11.2023г.			
						Документация по планировке территории, предусматривающей размещения линейного объекта "Автомобильная дорога "Вятка" – Ильбеши – Устакасы – Загорское" Чебоксарского муниципального округа			
Изм.	Кол.уч.	Лист	Док.	Подпись	Дата	Проект планировки территории (Материалы по обоснованию)	Стадия	Лист	Листов
							ППТ	8.8/5	7
Нач.отдела			Немова Л.Г.			Схема границ зон с особыми условиями использования территорий, особо охраняемых природных территорий, лесничеств. М 1:1000	ООО "НПП "Инженер"		
Инж.проект.			Андреева						
Н. контр.			Токмолаева						

ЛИНИЯ СОВМЕЩЕНИЯ С ЛИСТОМ 7