



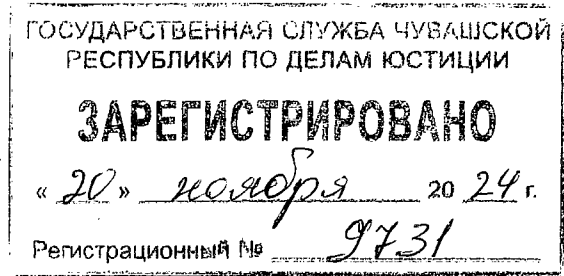
ЧАВАШ РЕСПУБЛИКИН КУЛЬТУРА,
НАЦИОНАЛЬНОСЕН ЁСЁСЕН ТАТА
АРХИВ ЁСЁН МИНИСТЕРВИ

МИНИСТЕРСТВО КУЛЬТУРЫ,
ПО ДЕЛАМ НАЦИОНАЛЬНОСТЕЙ И
АРХИВНОГО ДЕЛА ЧУВАШСКОЙ РЕСПУБЛИКИ

ПРИКАЗ
28.10.2024 № 01-05/565 №
Шупашкар хули

ПРИКАЗ
28.10.2024 № 01-05/565
г. Чебоксары

Об утверждении границ территории объекта культурного наследия (памятника истории и культуры) регионального (республиканского) значения «Двухэтажный дом (первый этаж - каменный, второй - деревянный)», конец XIX – начало XX вв., расположенного по адресу: Чувашская Республика, Порецкий муниципальный округ, с. Порецкое, ул. Кооперативная, д. 4



В соответствии с Федеральным законом от 25 июня 2002 г. № 73-ФЗ «Об объектах культурного наследия (памятниках истории и культуры) народов Российской Федерации», Законом Чувашской Республики от 12 апреля 2005 г. № 10 «Об объектах культурного наследия (памятниках истории и культуры) в Чувашской Республике», постановлением Кабинета Министров Чувашской Республики от 4 июня 2012 г. № 216 «Вопросы Министерства культуры, по делам национальностей и архивного дела Чувашской Республики» п р и к а з ы в а ю:

1. Утвердить прилагаемые границы территории объекта культурного наследия (памятника истории и культуры) регионального (республиканского) значения «Двухэтажный дом (первый этаж - каменный, второй - деревянный)», конец XIX – начало XX вв., расположенного по адресу: Чувашская Республика, Порецкий муниципальный округ, с. Порецкое, ул. Кооперативная, д. 4, принятого на государственную охрану постановлением Совета Министров Чувашской АССР от 23 октября 1990 г. № 299 «О дополнении списка памятников истории и культуры местного (АССР) значения, подлежащих государственной охране».

2. Контроль за исполнением настоящего приказа возложить на первого заместителя министра культуры, по делам национальностей и архивного дела Чувашской Республики, курирующего соответствующее направление деятельности.

3. Настоящий приказ вступает в силу через десять дней после дня его официального опубликования.

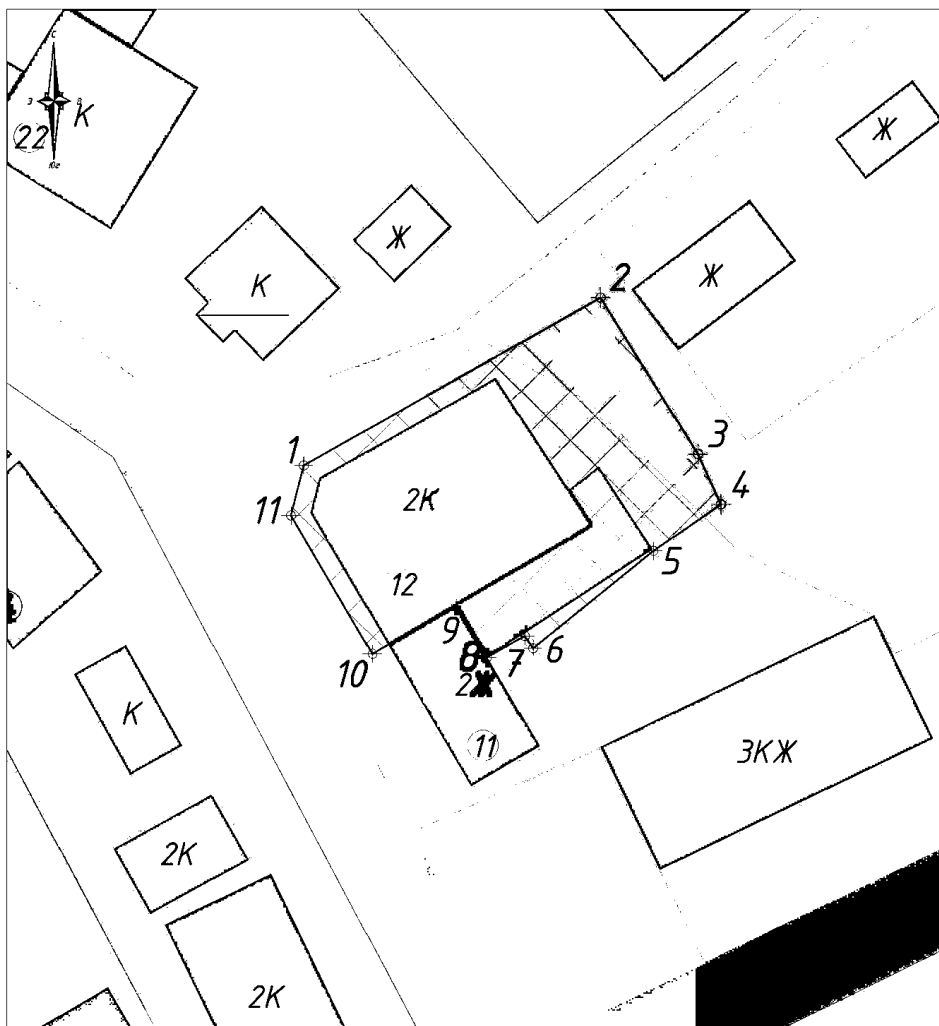
Министр

С.А. Каликова

Утверждены
приказом Министерства культуры,
по делам национальностей и архивного дела
Чувашской Республики
от 28.10.2024 № 01-05/565




Границы территории объекта культурного наследия (памятника истории и культуры) регионального (республиканского) значения «Двухэтажный дом (первый этаж - каменный, второй - деревянный)», конец XIX – начало XX вв., расположенного по адресу: Чувашская Республика, Порецкий муниципальный округ, с. Порецкое, ул. Кооперативная, д. 4

Схема границ территории объекта культурного наследия (памятника истории и культуры) регионального (республиканского) значения «Двухэтажный дом (первый этаж - каменный, второй - деревянный)», конец XIX – начало XX вв., расположенного по адресу: Чувашская Республика, Порецкий муниципальный округ, с. Порецкое, ул. Кооперативная, д. 4 (далее - объект культурного наследия):



Масштаб 1:500

Условные обозначения:

-  Объект культурного наследия регионального значения
-  Другие объекты культурного наследия регионального значения
-  Границы территории объекта культурного наследия
- ✦ 1 Номер характерной (поворотной) точки границ территории объекта культурного наследия

**Координаты
характерных точек границ территории объекта культурного наследия
в местной системе координат МСК-21**

Номера точек	Координаты	
	X	Y
1	305260.58	1172138.70
2	305278.70	1172170.63
3	305261.82	1172181.08
4	305256.39	1172183.55
5	305251.37	1172176.33
6	305240.86	1172163.34
7	305242.18	1172162.46
8	305239.89	1172158.43
9	305245.57	1172155.10
10	305240.28	1172146.07
11	305255.18	1172137.33
1	305260.58	1172138.70

Текстовое описание границ территории объекта культурного наследия

Прохождение границы		Описание прохождения границы
от точки	до точки	
1	2	от точки 1 на северо-восток 36,71 м до точки 2
2	3	от точки 2 на юго-восток 19,85 м до точки 3
3	4	от точки 3 на юго-восток 5,97 м до точки 4
4	5	от точки 4 на юго-запад 8,79 м до точки 5
5	6	от точки 5 на юго-запад 16,71 м до точки 6
6	7	от точки 6 на северо-запад 1,58 м до точки 7
7	8	от точки 7 на юго-запад 4,63 м до точки 8
8	9	от точки 8 на северо-запад 6,59 м до точки 9
9	10	от точки 9 на юго-запад 10,47 м до точки 10
10	11	от точки 10 на северо-запад 17,28 м до точки 11
11	1	от точки 11 на северо-восток 5,57 м до точки 1