

Филиал публично-правовой компании "Роскадастр" по Чувашской Республике - Чувашии
полное наименование органа регистрации прав
Выписка из Единого государственного реестра недвижимости об объекте недвижимости

Сведения о характеристиках объекта недвижимости

На основании запроса от 24.04.2023, поступившего на рассмотрение 24.04.2023, сообщаем, что согласно записям Единого государственного реестра недвижимости:

Раздел 1 Лист 1

Земельный участок			
вид объекта недвижимости			

Лист № 1 раздела 1	Всего листов раздела 1: 3	Всего разделов: 7	Всего листов выписки: 13
--------------------	---------------------------	-------------------	--------------------------

24.04.2023г. № КУВИ-001/2023-96023284	
Кадастровый номер:	21:21:065301:237
Номер кадастрового квартала:	21:21:065301
Дата присвоения кадастрового номера:	27.01.2023

Ранее присвоенный государственный учетный номер:	данные отсутствуют
Местоположение:	Чувашская Республика-Чувашия, Чебоксарский р-н, с/пос. Атлашевское
Площадь:	59804 +/- 3130
Кадастровая стоимость, руб.:	190774.76
Кадастровые номера расположенных в пределах земельного участка объектов недвижимости:	21:21:000000:7723
Кадастровые номера объектов недвижимости, из которых образован объект недвижимости:	данные отсутствуют
Кадастровые номера образованных объектов недвижимости:	данные отсутствуют
Категория земель:	Земли сельскохозяйственного назначения
Виды разрешенного использования:	Обеспечение сельскохозяйственного производства
Сведения о кадастровом инженере:	930, образованием земельного участка из земель, находящихся в государственной или муниципальной собственности, расположенного по адресу: Чувашская Республика- Чувашия, Чебоксарский район, Атлашевское сельское поселение, 5, 2023-01-13
Сведения о лесах, водных объектах и об иных природных объектах, расположенных в пределах земельного участка:	данные отсутствуют
Сведения о том, что земельный участок полностью расположен в границах зоны с особыми условиями использования территории, территории объекта культурного наследия, публичного сервитута:	данные отсутствуют

полное наименование должности	 ДОКУМЕНТ ПОДПИСАН ЭЛЕКТРОННОЙ ПОДПИСЬЮ	инициалы, фамилия
	Сертификат: 3094B7974B3CA8E1F07A347CFAD6FA78 Владелец: ФЕДЕРАЛЬНАЯ СЛУЖБА ГОСУДАРСТВЕННОЙ РЕГИСТРАЦИИ, КАДАСТРА И КАРТОГРАФИИ Действителен: с 17.05.2022 по 10.08.2023	

Земельный участок			
вид объекта недвижимости			
Лист № 2 раздела 1	Всего листов раздела 1: 3	Всего разделов: 7	Всего листов выписки: 13
24.04.2023г. № КУВИ-001/2023-96023284			
Кадастровый номер:		21:21:065301:237	
Сведения о том, что земельный участок расположен в границах особой экономической зоны, территории опережающего социально-экономического развития, зоны территориального развития в Российской Федерации, игровой зоны:		данные отсутствуют	
Сведения о том, что земельный участок расположен в границах особо охраняемой природной территории, охотничьих угодий, лесничеств:		данные отсутствуют	
Сведения о результатах проведения государственного земельного надзора:		данные отсутствуют	
Сведения о расположении земельного участка в границах территории, в отношении которой утвержден проект межевания территории:		данные отсутствуют	
Условный номер земельного участка:		данные отсутствуют	
Сведения о принятии акта и (или) заключении договора, предусматривающих предоставление в соответствии с земельным законодательством исполнительным органом государственным органом власти или органом местного самоуправления, находящегося в государственной или муниципальной собственности земельного участка для строительства наемного дома социального использования или наемного дома коммерческого использования:		данные отсутствуют	
Сведения о том, что земельный участок или земельные участки образованы на основании решения об изъятии земельного участка и (или) расположенного на нем объекта недвижимости для государственных или муниципальных нужд:		данные отсутствуют	
Сведения о том, что земельный участок образован из земель или земельного участка, государственная собственность на которые не разграничена:		Земельный участок образован из земель или земельного участка, государственная собственность на которые не разграничена. В соответствии с Федеральным законом от 25 октября 2001 г. № 137-ФЗ "О введении в действие Земельного кодекса Российской Федерации" орган Земельный участок образован из земель или земельного участка, государственная собственность на которые не разграничена. Орган, уполномоченный в соответствии с Федеральным законом от 25.10.2001г. №137-ФЗ «О введении в действие Земельного кодекса Российской Федерации» на распоряжение земельным участком – администрация Чебоксарского района Чувашской Республики. уполномочен на распоряжение таким земельным участком.	
Сведения о наличии земельного спора о местоположении границ земельных участков:		данные отсутствуют	
Статус записи об объекте недвижимости:		Сведения об объекте недвижимости имеют статус "актуальные"	



ДОКУМЕНТ ПОДПИСАН
ЭЛЕКТРОННОЙ ПОДПИСЬЮ

Сертификат: 3094B7974B3CA8E1F07A347CFAD6FA78

Владелец: ФЕДЕРАЛЬНАЯ СЛУЖБА ГОСУДАРСТВЕННОЙ

РЕГИСТРАЦИИ, КАДАСТРА И КАРТОГРАФИИ

Действителен: с 17.05.2022 по 10.08.2023

полное наименование должности

инициалы, фамилия

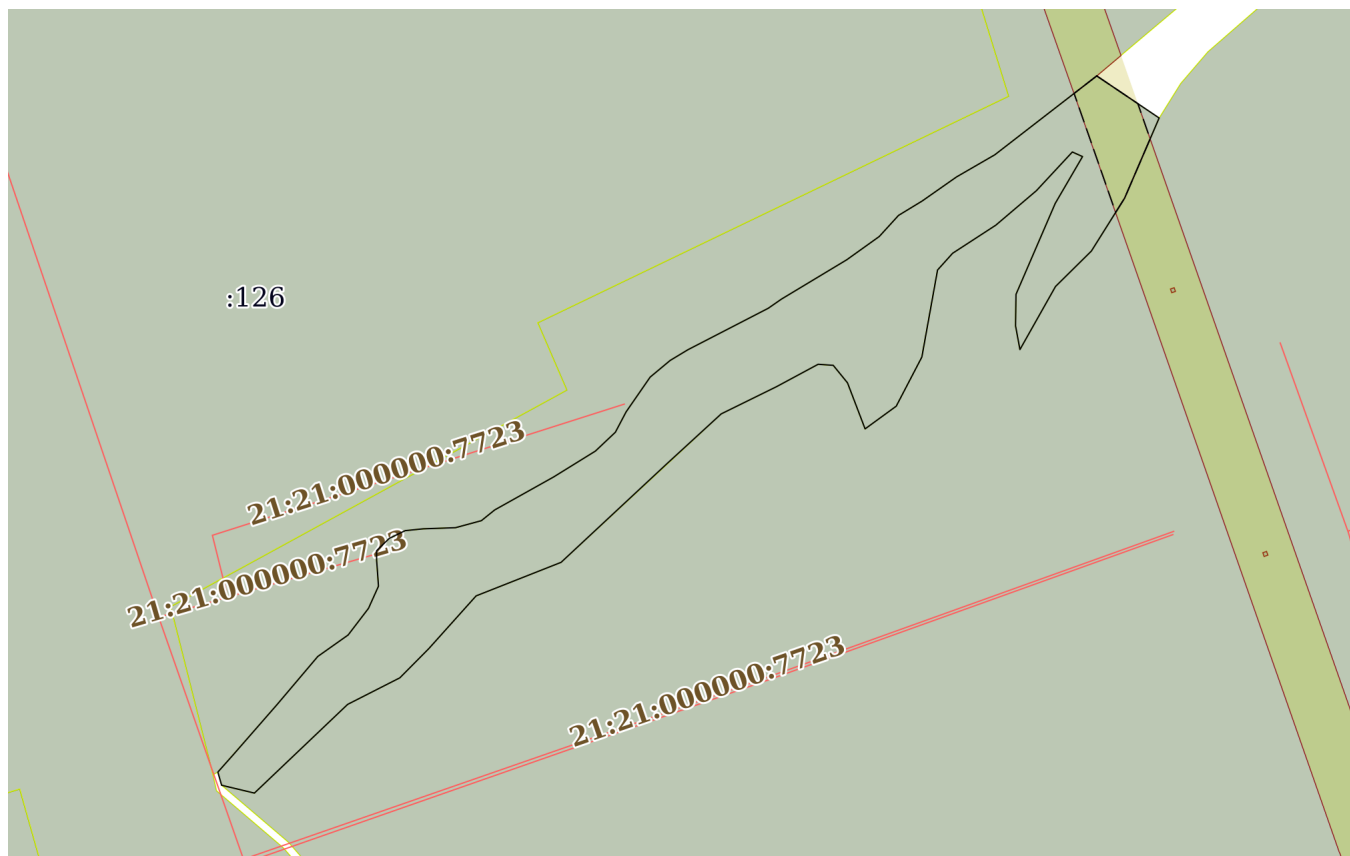
Земельный участок			
вид объекта недвижимости			
Лист № 3 раздела 1	Всего листов раздела 1: 3	Всего разделов: 7	Всего листов выписки: 13
24.04.2023г. № КУВИ-001/2023-96023284			
Кадастровый номер:		21:21:065301:237	
Особые отметки:		Сведения об ограничениях права на объект недвижимости, обременениях данного объекта, не зарегистрированных в реестре прав, ограничений прав и обременений недвижимого имущества: вид ограничения (обременения): ограничения прав на земельный участок, предусмотренные статьей 56 Земельного кодекса Российской Федерации; срок действия: с 27.01.2023; реквизиты документа-основания: свительство о государственной регистрации права от 15.05.2008 № 390387 выдан: Управление Федеральной регистрационной службы по Чувашской Республике; письмо – обращение от 25.07.2013 № 21/401/13-5814 выдан: Иванов В.В.; доверенность от 05.07.2013 № 3Д-1328 выдан: Нотариус Мясникова В.Р. Земельный участок подлежит снятию с государственного кадастрового учета по истечении пяти лет со дня его государственного кадастрового учета, если на него не будут зарегистрированы права. Сведения, необходимые для заполнения раздела: 2 - Сведения о зарегистрированных правах, отсутствуют.	
Получатель выписки:		Константинова Ирина Валерьевна, действующий(ая) на основании документа "" АДМИНИСТРАЦИЯ ЧЕБОКСАРСКОГО МУНИЦИПАЛЬНОГО ОКРУГА ЧУВАШСКОЙ РЕСПУБЛИКИ	

полное наименование должности	 ДОКУМЕНТ ПОДПИСАН ЭЛЕКТРОННОЙ ПОДПИСЬЮ	инициалы, фамилия
	Сертификат: 3094В7974В3СА8Е1F07А347CFAD6FA78 Владелец: ФЕДЕРАЛЬНАЯ СЛУЖБА ГОСУДАРСТВЕННОЙ РЕГИСТРАЦИИ, КАДАСТРА И КАРТОГРАФИИ Действителен: с 17.05.2022 по 10.08.2023	

Выписка из Единого государственного реестра недвижимости об объекте недвижимости
Описание местоположения земельного участка

Земельный участок			
вид объекта недвижимости			
Лист № 1 раздела 3	Всего листов раздела 3: 1	Всего разделов: 7	Всего листов выписки: 13
24.04.2023г. № КУВИ-001/2023-96023284			
Кадастровый номер:		21:21:065301:237	


План (чертеж, схема) земельного участка



Масштаб 1:6000

Условные обозначения:

полное наименование должности	инициалы, фамилия	



ДОКУМЕНТ ПОДПИСАН
ЭЛЕКТРОННОЙ ПОДПИСЬЮ

Сертификат: 3094В7974ВЗСА8Е1F07А347СFAD6FA78
Владелец: ФЕДЕРАЛЬНАЯ СЛУЖБА ГОСУДАРСТВЕННОЙ
РЕГИСТРАЦИИ, КАДАСТРА И КАРТОГРАФИИ
Действителен: с 17.05.2022 по 10.08.2023

Выписка из Единого государственного реестра недвижимости об объекте недвижимости

Описание местоположения земельного участка

Земельный участок			
вид объекта недвижимости			
Лист № 1 раздела 3.1	Всего листов раздела 3.1: 3	Всего разделов: 7	Всего листов выписки: 13
24.04.2023г. № КУВИ-001/2023-96023284			
Кадастровый номер:		21:21:065301:237	

Описание местоположения границ земельного участка							
№ п/п	Номер точки		Дирекционный угол	Горизонтальное проложение, м	Описание закрепления на местности	Кадастровые номера смежных участков	Сведения об адресах правообладателей смежных земельных участков
	начальная	конечная					
1	2	3	4	5	6	7	8
1	1.1.1	1.1.2	124°0.1`	60.53	-	данные отсутствуют	данные отсутствуют
2	1.1.2	1.1.3	203°17.3`	70.17	-	21:21:065301:114	данные отсутствуют
3	1.1.3	1.1.4	212°7.4`	50.29	-	21:21:065301:114	данные отсутствуют
4	1.1.4	1.1.5	225°19.7`	40.6	-	21:21:065301:114	данные отсутствуют
5	1.1.5	1.1.6	209°24.8`	58.24	-	21:21:065301:114	данные отсутствуют
6	1.1.6	1.1.7	349°31.7`	19.31	-	21:21:065301:114	данные отсутствуют
7	1.1.7	1.1.8	0°46.0`	25.44	-	21:21:065301:114	данные отсутствуют
8	1.1.8	1.1.9	23°19.4`	79.66	-	21:21:065301:114	данные отсутствуют
9	1.1.9	1.1.10	30°14.7`	43.62	-	21:21:065301:114	данные отсутствуют
10	1.1.10	1.1.11	294°16.8`	8.97	-	21:21:065301:114	данные отсутствуют
11	1.1.11	1.1.12	222°54.2`	42.51	-	21:21:065301:114	данные отсутствуют
12	1.1.12	1.1.13	229°37.9`	42.83	-	21:21:065301:114	данные отсутствуют
13	1.1.13	1.1.14	236°56.8`	41.44	-	21:21:065301:114	данные отсутствуют
14	1.1.14	1.1.15	221°58.7`	18.11	-	21:21:065301:114	данные отсутствуют
15	1.1.15	1.1.16	190°13.3`	71.17	-	21:21:065301:114	данные отсутствуют
16	1.1.16	1.1.17	207°32.2`	44.56	-	21:21:065301:114	данные отсутствуют
17	1.1.17	1.1.18	233°53.7`	31.0	-	21:21:065301:114	данные отсутствуют
18	1.1.18	1.1.19	339°5.6`	39.68	-	21:21:065301:114	данные отсутствуют
19	1.1.19	1.1.20	320°49.0`	18.14	-	21:21:065301:114	данные отсутствуют
20	1.1.20	1.1.21	273°57.5`	12.17	-	21:21:065301:114	данные отсутствуют
21	1.1.21	1.1.22	241°42.8`	38.11	-	21:21:065301:114	данные отсутствуют
22	1.1.22	1.1.23	243°48.2`	49.47	-	21:21:065301:114	данные отсутствуют



ДОКУМЕНТ ПОДПИСАН
ЭЛЕКТРОННОЙ ПОДПИСЬЮ

Сертификат: 3094В7974ВЗСА8Е1F07А347CFAD6FA78

Владелец: ФЕДЕРАЛЬНАЯ СЛУЖБА ГОСУДАРСТВЕННОЙ

РЕГИСТРАЦИИ, КАДАСТРА И КАРТОГРАФИИ

Действителен: с 17.05.2022 по 10.08.2023

полное наименование должности

инициалы, фамилия

Земельный участок
вид объекта недвижимости

Лист № 2 раздела 3.1

Всего листов раздела 3.1: 3

Всего разделов: 7

Всего листов выписки: 13

24.04.2023г. № КУВИ-001/2023-96023284

Кадастровый номер:

21:21:065301:237

1	2	3	4	5	6	7	8
23	1.1.23	1.1.24	227°27.2'	58.81	-	21:21:065301:114	данные отсутствуют
24	1.1.24	1.1.25	227°0.3'	116.81	-	21:21:065301:114	данные отсутствуют
25	1.1.25	1.1.26	248°27.1'	73.49	-	21:21:065301:114	данные отсутствуют
26	1.1.26	1.1.27	221°52.6'	56.97	-	21:21:065301:114	данные отсутствуют
27	1.1.27	1.1.28	224°44.6'	33.07	-	21:21:065301:114	данные отсутствуют
28	1.1.28	1.1.29	243°1.6'	47.14	-	21:21:065301:114	данные отсутствуют
29	1.1.29	1.1.30	226°24.8'	103.49	-	21:21:065301:114	данные отсутствуют
30	1.1.30	1.1.31	283°27.1'	27.12	-	21:21:065301:114	данные отсутствуют
31	1.1.31	1.1.32	344°2.0'	11.01	-	данные отсутствуют	данные отсутствуют
32	1.1.32	1.1.33	41°36.4'	17.92	-	21:21:000000:7791(2)	адрес отсутствует
33	1.1.33	1.1.34	41°7.1'	54.32	-	21:21:000000:7791(2)	адрес отсутствует
34	1.1.34	1.1.35	40°14.4'	50.7	-	21:21:000000:7791(2)	адрес отсутствует
35	1.1.35	1.1.36	54°42.6'	29.89	-	21:21:000000:7791(2)	адрес отсутствует
36	1.1.36	1.1.37	37°23.5'	26.97	-	21:21:000000:7791(2)	адрес отсутствует
37	1.1.37	1.1.38	24°12.5'	19.58	-	21:21:000000:7791(2)	адрес отсутствует
38	1.1.38	1.1.39	355°54.5'	20.88	-	21:21:000000:7791(2)	адрес отсутствует
39	1.1.39	1.1.40	0°0.0'	7.74	-	21:21:000000:7791(2)	адрес отсутствует
40	1.1.40	1.1.41	45°51.7'	14.12	-	21:21:000000:7791(2)	адрес отсутствует
41	1.1.41	1.1.42	63°57.4'	14.24	-	21:21:000000:7791(2)	адрес отсутствует
42	1.1.42	1.1.43	84°12.5'	14.66	-	21:21:000000:7791(2)	адрес отсутствует
43	1.1.43	1.1.44	88°0.6'	25.92	-	21:21:000000:7791(2)	адрес отсутствует
44	1.1.44	1.1.45	74°49.4'	21.58	-	21:21:000000:7791(2)	адрес отсутствует
45	1.1.45	1.1.46	51°7.9'	13.77	-	21:21:000000:7791(2)	адрес отсутствует
46	1.1.46	1.1.47	60°45.9'	54.24	-	21:21:000000:7791(2)	адрес отсутствует
47	1.1.47	1.1.48	58°13.6'	39.56	-	21:21:000000:7791(2)	адрес отсутствует
48	1.1.48	1.1.49	46°38.9'	22.11	-	21:21:000000:7791(2)	адрес отсутствует
49	1.1.49	1.1.50	27°47.0'	18.51	-	21:21:000000:7791(2)	адрес отсутствует
50	1.1.50	1.1.51	34°40.0'	34.02	-	21:21:000000:7791(2)	адрес отсутствует
51	1.1.51	1.1.52	50°11.9'	20.92	-	21:21:000000:7791(2)	адрес отсутствует



ДОКУМЕНТ ПОДПИСАН
ЭЛЕКТРОННОЙ ПОДПИСЬЮ

Сертификат: 3094В7974ВЗСА8Е1F07А347СFAD6FA78

Владелец: ФЕДЕРАЛЬНАЯ СЛУЖБА ГОСУДАРСТВЕННОЙ

РЕГИСТРАЦИИ, КАДАСТРА И КАРТОГРАФИИ

Действителен: с 17.05.2022 по 10.08.2023

полное наименование должности

инициалы, фамилия

Земельный участок

вид объекта недвижимости

Лист № 3 раздела 3.1

Всего листов раздела 3.1: 3

Всего разделов: 7

Всего листов выписки: 13

24.04.2023г. № КУВИ-001/2023-96023284

Кадастровый номер:

21:21:065301:237

1	2	3	4	5	6	7	8
52	1.1.52	1.1.53	58°52.3'	16.69	-	21:21:000000:7791(2)	адрес отсутствует
53	1.1.53	1.1.54	62°41.9'	72.69	-	21:21:000000:7791(2)	адрес отсутствует
54	1.1.54	1.1.55	55°14.3'	13.05	-	21:21:000000:7791(2)	адрес отсутствует
55	1.1.55	1.1.56	58°56.1'	61.16	-	21:21:000000:7791(2)	адрес отсутствует
56	1.1.56	1.1.57	54°24.0'	32.21	-	21:21:000000:7791(2)	адрес отсутствует
57	1.1.57	1.1.58	42°22.3'	22.97	-	21:21:000000:7791(2)	адрес отсутствует
58	1.1.58	1.1.59	58°39.7'	22.3	-	21:21:000000:7791(2)	адрес отсутствует
59	1.1.59	1.1.60	54°58.0'	33.71	-	21:21:000000:7791(2)	адрес отсутствует
60	1.1.60	1.1.61	59°56.7'	35.56	-	21:21:000000:7791(2)	адрес отсутствует
61	1.1.61	1.1.1	52°15.6'	103.68	-	21:21:000000:7791(2)	адрес отсутствует



ДОКУМЕНТ ПОДПИСАН
ЭЛЕКТРОННОЙ ПОДПИСЬЮ

Сертификат: 3094B7974B3CA8E1F07A347CFAD6FA78

Владелец: ФЕДЕРАЛЬНАЯ СЛУЖБА ГОСУДАРСТВЕННОЙ

РЕГИСТРАЦИИ, КАДАСТРА И КАРТОГРАФИИ

Действителен: с 17.05.2022 по 10.08.2023

полное наименование должности

инициалы, фамилия

Выписка из Единого государственного реестра недвижимости об объекте недвижимости

Описание местоположения земельного участка

Земельный участок			
вид объекта недвижимости			
Лист № 1 раздела 3.2	Всего листов раздела 3.2: 3	Всего разделов: 7	Всего листов выписки: 13
24.04.2023г. № КУВИ-001/2023-96023284			
Кадастровый номер:		21:21:065301:237	

Сведения о характерных точках границы земельного участка				
Система координат МСК-21				
Номер точки	Координаты, м		Описание закрепления на местности	Средняя квадратичная погрешность определения координат характерных точек границ земельного участка, м
	X	Y		
1	2	3	4	5
1	398091.26	1246216.85	Закрепление отсутствует	2.5
2	398057.41	1246267.03	Закрепление отсутствует	2.5
3	397992.96	1246239.29	Закрепление отсутствует	2.5
4	397950.37	1246212.55	Закрепление отсутствует	2.5
5	397921.83	1246183.68	Закрепление отсутствует	2.5
6	397871.1	1246155.08	Закрепление отсутствует	2.5
7	397890.09	1246151.57	Закрепление отсутствует	2.5
8	397915.53	1246151.91	Закрепление отсутствует	2.5
9	397988.68	1246183.45	Закрепление отсутствует	2.5
10	398026.36	1246205.42	Закрепление отсутствует	2.5
11	398030.05	1246197.24	Закрепление отсутствует	2.5
12	397998.91	1246168.3	Закрепление отсутствует	2.5
13	397971.17	1246135.67	Закрепление отсутствует	2.5
14	397948.57	1246100.94	Закрепление отсутствует	2.5
15	397935.11	1246088.83	Закрепление отсутствует	2.5
16	397865.07	1246076.2	Закрепление отсутствует	2.5
17	397825.56	1246055.6	Закрепление отсутствует	2.5
18	397807.29	1246030.55	Закрепление отсутствует	2.5
19	397844.36	1246016.39	Закрепление отсутствует	2.5
20	397858.42	1246004.93	Закрепление отсутствует	2.5
21	397859.26	1245992.79	Закрепление отсутствует	2.5
22	397841.2	1245959.23	Закрепление отсутствует	2.5



ДОКУМЕНТ ПОДПИСАН
ЭЛЕКТРОННОЙ ПОДПИСЬЮ

Сертификат: 3094В7974ВЗСА8Е1F07А347CFAD6FA78

Владелец: ФЕДЕРАЛЬНАЯ СЛУЖБА ГОСУДАРСТВЕННОЙ

РЕГИСТРАЦИИ, КАДАСТРА И КАРТОГРАФИИ

Действителен: с 17.05.2022 по 10.08.2023

полное наименование должности

инициалы, фамилия

Земельный участок

вид объекта недвижимости

Лист № 2 раздела 3.2

Всего листов раздела 3.2: 3

Всего разделов: 7

Всего листов выписки: 13

24.04.2023г. № КУВИ-001/2023-96023284

Кадастровый номер:

21:21:065301:237

1	2	3	4	5
23	397819.36	1245914.84	Закрепление отсутствует	2.5
24	397779.59	1245871.51	Закрепление отсутствует	2.5
25	397699.93	1245786.07	Закрепление отсутствует	2.5
26	397672.94	1245717.72	Закрепление отсутствует	2.5
27	397630.52	1245679.69	Закрепление отсутствует	2.5
28	397607.03	1245656.41	Закрепление отсутствует	2.5
29	397585.65	1245614.4	Закрепление отсутствует	2.5
30	397514.3	1245539.44	Закрепление отсутствует	2.5
31	397520.61	1245513.06	Закрепление отсутствует	2.5
32	397531.2	1245510.03	Закрепление отсутствует	2.5
33	397544.6	1245521.93	Закрепление отсутствует	2.5
34	397585.52	1245557.65	Закрепление отсутствует	2.5
35	397624.22	1245590.4	Закрепление отсутствует	2.5
36	397641.49	1245614.8	Закрепление отсутствует	2.5
37	397662.92	1245631.18	Закрепление отсутствует	2.5
38	397680.78	1245639.21	Закрепление отсутствует	2.5
39	397701.61	1245637.72	Закрепление отсутствует	2.5
40	397709.35	1245637.72	Закрепление отсутствует	2.5
41	397719.18	1245647.85	Закрепление отсутствует	2.5
42	397725.43	1245660.64	Закрепление отсутствует	2.5
43	397726.91	1245675.23	Закрепление отсутствует	2.5
44	397727.81	1245701.13	Закрепление отсутствует	2.5
45	397733.46	1245721.96	Закрепление отсутствует	2.5
46	397742.1	1245732.68	Закрепление отсутствует	2.5
47	397768.59	1245780.01	Закрепление отсутствует	2.5
48	397789.42	1245813.64	Закрепление отсутствует	2.5
49	397804.6	1245829.72	Закрепление отсутствует	2.5
50	397820.98	1245838.35	Закрепление отсутствует	2.5
51	397848.96	1245857.7	Закрепление отсутствует	2.5



ДОКУМЕНТ ПОДПИСАН
ЭЛЕКТРОННОЙ ПОДПИСЬЮ

Сертификат: 3094В7974ВЗСА8Е1F07А347CFAD6FA78

Владелец: ФЕДЕРАЛЬНАЯ СЛУЖБА ГОСУДАРСТВЕННОЙ

РЕГИСТРАЦИИ, КАДАСТРА И КАРТОГРАФИИ

Действителен: с 17.05.2022 по 10.08.2023

полное наименование должности

инициалы, фамилия

Земельный участок

вид объекта недвижимости

Лист № 3 раздела 3.2

Всего листов раздела 3.2: 3

Всего разделов: 7

Всего листов выписки: 13

24.04.2023г. № КУВИ-001/2023-96023284

Кадастровый номер:

21:21:065301:237

1	2	3	4	5
52	397862.35	1245873.77	Закрепление отсутствует	2.5
53	397870.98	1245888.06	Закрепление отсутствует	2.5
54	397904.32	1245952.65	Закрепление отсутствует	2.5
55	397911.76	1245963.37	Закрепление отсутствует	2.5
56	397943.32	1246015.76	Закрепление отсутствует	2.5
57	397962.07	1246041.95	Закрепление отсутствует	2.5
58	397979.04	1246057.43	Закрепление отсутствует	2.5
59	397990.64	1246076.48	Закрепление отсутствует	2.5
60	398009.99	1246104.08	Закрепление отсутствует	2.5
61	398027.8	1246134.86	Закрепление отсутствует	2.5
1	398091.26	1246216.85	Закрепление отсутствует	2.5



ДОКУМЕНТ ПОДПИСАН
ЭЛЕКТРОННОЙ ПОДПИСЬЮ

Сертификат: 3094В7974ВЗСА8Е1F07А347CFAD6FA78

Владелец: ФЕДЕРАЛЬНАЯ СЛУЖБА ГОСУДАРСТВЕННОЙ

РЕГИСТРАЦИИ, КАДАСТРА И КАРТОГРАФИИ

Действителен: с 17.05.2022 по 10.08.2023

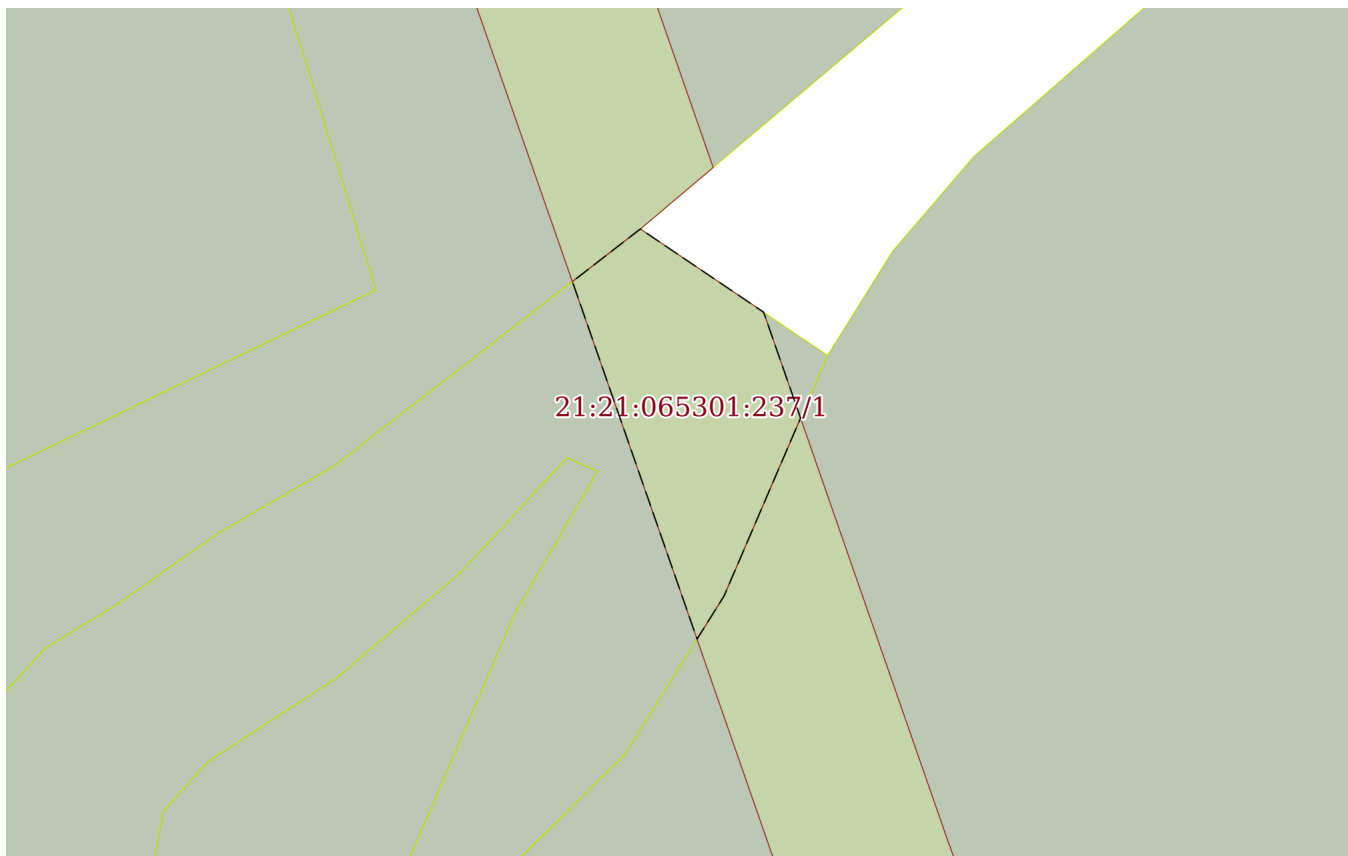
полное наименование должности

инициалы, фамилия

Выписка из Единого государственного реестра недвижимости об объекте недвижимости
Сведения о частях земельного участка

Земельный участок			
вид объекта недвижимости			
Лист № 1 раздела 4	Всего листов раздела 4: 1	Всего разделов: 7	Всего листов выписки: 13
24.04.2023г. № КУВИ-001/2023-96023284			
Кадастровый номер:		21:21:065301:237	

План (чертеж, схема) части земельного участка Учетный номер части: 21:21:065301:237/1



Масштаб 1:2000 Условные обозначения:

полное наименование должности	 ДОКУМЕНТ ПОДПИСАН ЭЛЕКТРОННОЙ ПОДПИСЬЮ	инициалы, фамилия
	Сертификат: 3094В7974ВЗСА8Е1F07А347СFAD6FA78 Владелец: ФЕДЕРАЛЬНАЯ СЛУЖБА ГОСУДАРСТВЕННОЙ РЕГИСТРАЦИИ, КАДАСТРА И КАРТОГРАФИИ Действителен: с 17.05.2022 по 10.08.2023	

Выписка из Единого государственного реестра недвижимости об объекте недвижимости
Сведения о частях земельного участка

Земельный участок			
вид объекта недвижимости			
Лист № 1 раздела 4.1	Всего листов раздела 4.1: 1	Всего разделов: 7	Всего листов выписки: 13
24.04.2023г. № КУВИ-001/2023-96023284			
Кадастровый номер:		21:21:065301:237	
Учетный номер части	Площадь, м2	Содержание ограничения в использовании или ограничения права на объект недвижимости или обременения объекта недвижимости	
1	2	3	
21:21:065301:237/1	3493	21:00-6.29	
	Весь	вид ограничения (обременения): ограничения прав на земельный участок, предусмотренные статьей 56 Земельного кодекса Российской Федерации; Срок действия: не установлен; реквизиты документа-основания: свительство о государственной регистрации права от 15.05.2008 № 390387 выдан: Управление Федеральной регистрационной службы по Чувашской Республике; письмо – обращение от 25.07.2013 № 21/401/13-5814 выдан: Иванов В.В.; доверенность от 05.07.2013 № 3Д-1328 выдан: Нотариус Мясникова В.Р.; Содержание ограничения (обременения): правила установления охранных зон объектов электросетевого хозяйства и особых условий использования земельных участков, расположенных в границах таких зон (утв. постановлением Правительства РФ от 24 февраля 2009 г. №160); Реестровый номер границы: 21:00-6.29; Вид объекта реестра границ: Зона с особыми условиями использования территории; Вид зоны по документу: зона с особыми условиями использования (воздушная высоковольтная линия электропередачи 110 кВ Тепловая электроцентраль-3-Тиньговатово с участками Теплоэлектроцентраль-3-Бройлерная с отпайкой на электрическую подстанцию Атлашевская, Тиньговатово-Бройлерная; Тип зоны: Охранная зона инженерных коммуникаций; Номер: 1	

полное наименование должности	 ДОКУМЕНТ ПОДПИСАН ЭЛЕКТРОННОЙ ПОДПИСЬЮ	инициалы, фамилия
	Сертификат: 3094B7974B3CA8E1F07A347CFAD6FA78 Владелец: ФЕДЕРАЛЬНАЯ СЛУЖБА ГОСУДАРСТВЕННОЙ РЕГИСТРАЦИИ, КАДАСТРА И КАРТОГРАФИИ Действителен: с 17.05.2022 по 10.08.2023	

Выписка из Единого государственного реестра недвижимости об объекте недвижимости

Сведения о частях земельного участка

Земельный участок			
вид объекта недвижимости			
Лист № 1 раздела 4.2	Всего листов раздела 4.2: 1	Всего разделов: 7	Всего листов выписки: 13
24.04.2023г. № КУВИ-001/2023-96023284			
Кадастровый номер:		21:21:065301:237	

Сведения о характерных точках границы части (частей) земельного участка				
Учетный номер части: 21:21:065301:237/1				
Система координат				
Номер точки	Координаты, м		Описание закрепления на местности	Средняя квадратичная погрешность определения координат характерных точек границ земельного участка, м
	X	Y		
1	2	3	4	5
1	398091.26	1246216.85	-	-
2	398068.97	1246249.89	-	-
3	398040.6	1246259.79	-	-
4	397992.96	1246239.29	-	-
5	397981.42	1246232.05	-	-
6	398077.16	1246198.64	-	-
1	398091.26	1246216.85	-	-

полное наименование должности		ДОКУМЕНТ ПОДПИСАН	инициалы, фамилия
	ЭЛЕКТРОННОЙ ПОДПИСЬЮ Сертификат: 3094B7974B3CA8E1F07A347CFAD6FA78 Владелец: ФЕДЕРАЛЬНАЯ СЛУЖБА ГОСУДАРСТВЕННОЙ РЕГИСТРАЦИИ, КАДАСТРА И КАРТОГРАФИИ Действителен: с 17.05.2022 по 10.08.2023		