

## Утверждена

(наименование документа об утверждении, включая наименования органов государственной власти или

органов местного самоуправления, принявших решение об утверждении схемы или

подписавших соглашение о перераспределении земельных участков)

от \_\_\_\_\_ № \_\_\_\_\_





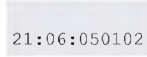
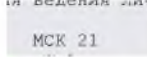

### Схема расположения земельного участка или земельных участков на кадастровом плане территории

<b>Площадь земельного участка</b> _____ <b>3 287 м<sup>2</sup></b>																					
(указывается проектная площадь образуемого земельного участка, вычисленная с использованием технологических и программных средств, в том числе размещенных на официальном сайте федерального органа исполнительной власти, уполномоченного Правительством Российской Федерации на осуществление государственного кадастрового учета, государственной регистрации прав, ведение Единого государственного реестра недвижимости и предоставление сведений, содержащихся в Едином государственном реестре недвижимости, в информационно-телекоммуникационной сети "Интернет" (далее - официальный сайт), с округлением до 1 квадратного метра. Указанное значение площади земельного участка может быть уточнено при проведении кадастровых работ не более чем на десять процентов)																					
<b>Обозначение характерных точек границ</b>	<b>Координаты, м</b> (указываются в случае подготовки схемы расположения земельного участка с использованием технологических и программных средств, в том числе размещенных на официальном сайте. Значения координат, полученные с использованием указанных технологических и программных средств, указываются с округлением до 0,01 метра)																				
	<table border="1"><thead><tr><th></th><th><b>X</b></th><th><b>Y</b></th></tr><tr><th><b>1</b></th><th><b>2</b></th><th><b>3</b></th></tr></thead><tbody><tr><td>н1</td><td>283 084,57</td><td>1 193 208,39</td></tr><tr><td>н2</td><td>283 067,93</td><td>1 193 211,65</td></tr><tr><td>н3</td><td>283 067,93</td><td>1 193 354,30</td></tr><tr><td>н4</td><td>283 097,05</td><td>1 193 351,37</td></tr><tr><td>н1</td><td>283 084,57</td><td>1 193 208,39</td></tr></tbody></table>		<b>X</b>	<b>Y</b>	<b>1</b>	<b>2</b>	<b>3</b>	н1	283 084,57	1 193 208,39	н2	283 067,93	1 193 211,65	н3	283 067,93	1 193 354,30	н4	283 097,05	1 193 351,37	н1	283 084,57
	<b>X</b>	<b>Y</b>																			
<b>1</b>	<b>2</b>	<b>3</b>																			
н1	283 084,57	1 193 208,39																			
н2	283 067,93	1 193 211,65																			
н3	283 067,93	1 193 354,30																			
н4	283 097,05	1 193 351,37																			
н1	283 084,57	1 193 208,39																			



Масштаб 1:2 500

**Условные обозначения:**

-  - часть границы, сведения ЕГРН о которой позволяют однозначно определить ее положение на местности
-  - вновь образованная часть границы, сведения о которой достаточны для определения ее местоположения
-  - обозначения характерной точки границы, сведения о которой позволяют точно определить ее местоположение на местности
-  - обозначение образуемого земельного участка (формируемый земельный участок)
-  - Номер кадастрового квартала
-  - Система Координат
-  - Граница кадастрового квартала