



ЧАВАШ РЕСПУБЛИКИН КУЛЬТУРА,  
НАЦИОНАЛЬНОСЕН ЁСЕН ТАТА  
АРХИВ ЁСЕН МИНИСТЕРСТВИ

МИНИСТЕРСТВО КУЛЬТУРЫ,  
ПО ДЕЛАМ НАЦИОНАЛЬНОСТЕЙ И  
АРХИВНОГО ДЕЛА ЧУВАШСКОЙ РЕСПУБЛИКИ

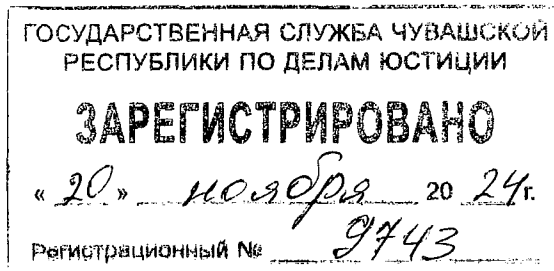
**ПРИКАЗ**

28.10.2024 01-057577 №  
Шупашкар хули

**ПРИКАЗ**

28.10.2024 № 01-057577  
г. Чебоксары

Об утверждении границ территории объекта культурного наследия (памятника истории и культуры) регионального (республиканского) значения «Дом жилой», XIX в., расположенного по адресу: Чувашская Республика, Порецкий муниципальный округ, с. Порецкое, ул. Ульянова, д. 4



В соответствии с Федеральным законом от 25 июня 2002 г. № 73-ФЗ «Об объектах культурного наследия (памятниках истории и культуры) народов Российской Федерации», Законом Чувашской Республики от 12 апреля 2005 г. № 10 «Об объектах культурного наследия (памятниках истории и культуры) в Чувашской Республике», постановлением Кабинета Министров Чувашской Республики от 4 июня 2012 г. № 216 «Вопросы Министерства культуры, по делам национальностей и архивного дела Чувашской Республики» п р и к а з ы в а ю:

1. Утвердить прилагаемые границы территории объекта культурного наследия (памятника истории и культуры) регионального (республиканского) значения «Дом жилой», XIX в., расположенного по адресу: Чувашская Республика, Порецкий муниципальный округ, с. Порецкое, ул. Ульянова, д. 4, принятого на государственную охрану постановлением Совета Министров Чувашской Республики от 29 октября 1993 г. № 372 «О дополнении списка памятников истории и культуры местного (Чувашской Республики) значения, подлежащих государственной охране».

2. Контроль за исполнением настоящего приказа возложить на первого заместителя министра культуры, по делам национальностей и архивного дела Чувашской Республики, курирующего соответствующее направление деятельности.

3. Настоящий приказ вступает в силу через десять дней после дня его официального опубликования.

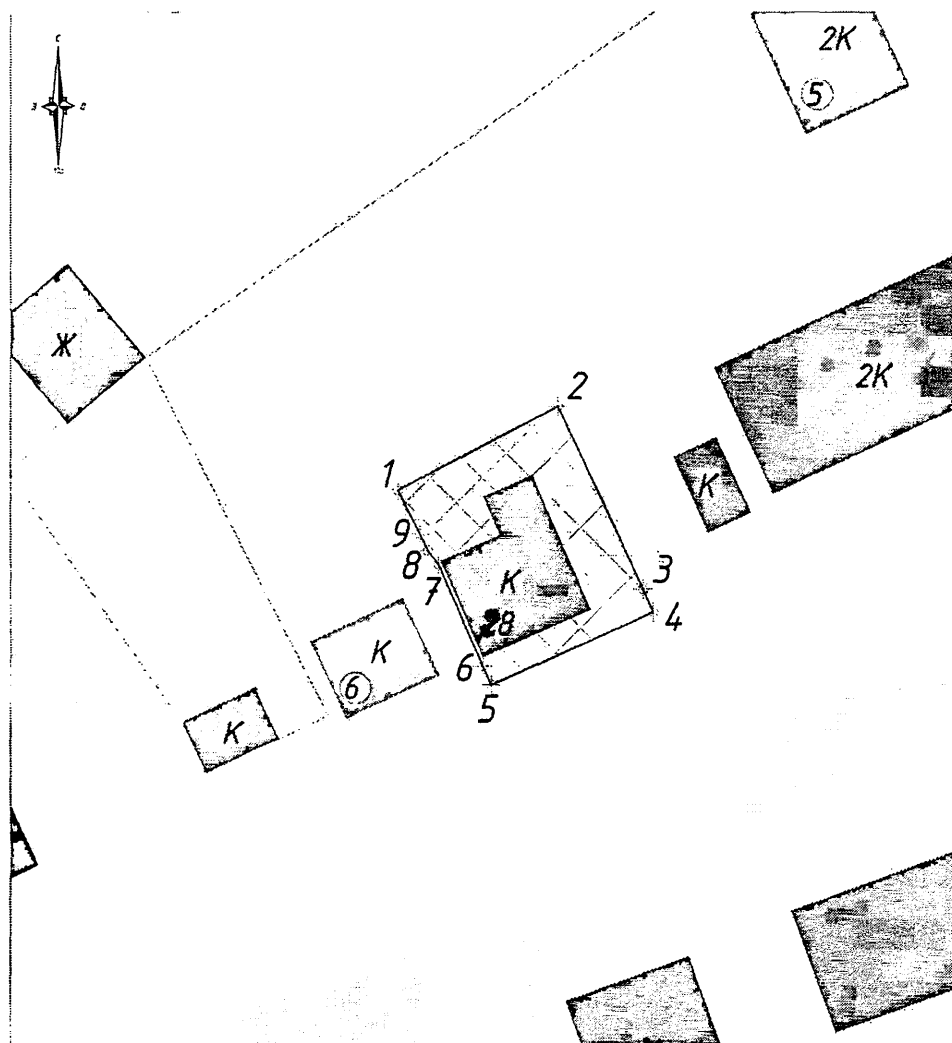
Министр

С.А. Каликова

Утверждены  
приказом Министерства культуры,  
по делам национальностей и архивного дела  
Чувашской Республики  
от 28.10.2024 № 01-05/577





**Границы территории объекта культурного наследия (памятника истории и культуры) регионального (республиканского) значения «Дом жилой», XIX в., расположенного по адресу: Чувашская Республика, Порецкий муниципальный округ, с. Порецкое, ул. Ульянова, д. 4**

Схема границ территории объекта культурного наследия (памятника истории и культуры) регионального (республиканского) значения «Дом жилой», XIX в., расположенного по адресу: Чувашская Республика, Порецкий муниципальный округ, с. Порецкое, ул. Ульянова, д. 4 (далее - объект культурного наследия):



Масштаб 1:500

Условные обозначения:

-  Объект культурного наследия регионального значения
-  Иные объекты культурного наследия регионального значения
-  Границы территории объекта культурного наследия
-  1 Номер характерной (поворотной) точки границ территории объекта культурного наследия

**Координаты  
характерных точек границ территории объекта культурного наследия  
в местной системе координат МСК-21**

Номера точек	Координаты	
	X	Y
1	305436.98	1172588.13
2	305445.95	1172605.09
3	305426.44	1172614.23
4	305424.04	1172615.32
5	305416.30	1172597.98
6	305418.29	1172597.11
7	305429.10	1172592.42
8	305430.60	1172591.32
9	305432.30	1172590.47
1	305436.98	1172588.13

**Текстовое описание границ территории объекта культурного наследия**

Прохождение границы		Описание прохождения границы
от точки	до точки	
1	2	от точки 1 на северо-восток 19,19 м до точки 2
2	3	от точки 2 на юго-восток 21,55 м до точки 3
3	4	от точки 3 на юго-восток 2,64 м до точки 4
4	5	от точки 4 на юго-запад 18,98 м до точки 5
5	6	от точки 5 на северо-запад 2,17 м до точки 6
6	7	от точки 6 на северо-запад 11,78 м до точки 7
7	8	от точки 7 на северо-запад 1,86 м до точки 8
8	9	от точки 8 на северо-запад 1,90 м до точки 9
9	1	от точки 9 на северо-запад 5,23 м до точки 1