

Чăваш Республики
Муркаш
муниципаллă округĕн
администрацийĕ



Чувашская Республика
Администрация
Моргаушского
муниципального округа

ЙЫШĀНУ

ПОСТАНОВЛЕНИЕ

19.12.2023 ç. № 2407
Муркаш сали

19.12.2023 г. № 2407
с. Моргауши

**Об утверждении схемы размещения гаражей,
являющихся некапитальными сооружениями,
либо стоянок технических или других средств пе-
редвижения инвалидов вблизи их места житель-
ства на территории Моргаушского муниципаль-
ного округа Чувашской Республики**

В соответствии с постановлением Кабинета Министров Чувашской Республики от 17.08.2022 №400 «Об утверждении Порядка утверждения схемы размещения гаражей, являющихся некапитальными сооружениями, либо стоянок технических или других средств передвижения инвалидов вблизи их места жительства на землях или земельных участках, находящихся в государственной или муниципальной собственности», Устава Моргаушского муниципального округа Чувашской Республики, администрация Моргаушского муниципального округа Чувашской Республики (далее – Моргаушского муниципального округа) **п о с т а н о в л я е т:**

1. Утвердить схему размещения гаражей, являющихся некапитальными сооружениями, либо стоянок технических или других средств передвижения инвалидов вблизи их места жительства на территории Моргаушского муниципального округа, согласно приложению к настоящему постановлению.

2. Отделу контроля и делопроизводства администрации Моргаушского муниципального округа разместить настоящее постановление в печатных средствах массовой информации в порядке, установленном для официального опубликования муниципальных правовых актов, и разместить его на официальном сайте администрации Моргаушского муниципального округа в информационно-телекоммуникационной сети «Интернет».

3. Настоящее постановление вступает в силу после его официального опубликования.

4. Контроль за исполнением настоящего постановления возложить на заместителя главы администрации Моргаушского муниципального округа – начальника финансового отдела Ананьеву Р.Н.

Глава Моргаушского
муниципального округа



А.Н.Матросов



Приложение 1
к постановлению администрации
Муниципального административно-территориального округа
Моргаушского муниципального образования Чувашской Республики
от 19.12.2023 №2407

Схема

размещения гаражей, являющихся некапитальными сооружениями, либо стоянок технических или других средств передвижения инвалидов вблизи их места жительства на территории Моргаушского муниципального округа (текстовая часть)

№№ п/п	Адрес местоположения	Кадастровый квартал либо кадастровый номер	Обозначение характерных точек границ	Координаты		Площадь земельного участка, кв.м	Вид объекта	Срок размещения некапитального гаража либо стоянки	Форма собственности	Примечание
				X	Y					
1	Чувашская Республика-Чувашия, Моргаушский р-н, с.Моргауши, ул.Парковая	21:17:160302:ЗУ1	Обозначение характерных точек границ	X	Y	30	Металлический гараж	5 лет	Государственная собственность не разграничена	
				390737.25	1202022.61					
				390733.30	1202024.81					
				390730.03	1202019.28					
				390734.01	1202016.95					
390737.25	1202022.61									
2	Чувашская Республика-Чувашия, Моргаушский р-н, с.Моргауши, ул.Парковая	21:17:160302:ЗУ2	Обозначение характерных точек границ	X	X	30	Металлический гараж	5 лет	Государственная собственность не разграничена	
				390776.62	1202003.25					
				390772.86	1202005.43					
				390769.44	1201999.21					
				390772.93	1201997.14					
390776.62	1202003.25									

Схема размещения гаражей, являющихся некапитальными сооружениями, либо стоянок технических или других средств передвижения инвалидов вблизи места жительства на территории Моргаушского муниципального округа Чувашской Республики (графическая часть)

Кадастровый квартал 21:17:160302

Чувашская Республика-Чувашия,

Моргаушский р-н, с. Моргауши, ул. Парковая

Форма собственности: Неразграниченная собственность Администрации Моргаушского муниципального округа

Категория земель: Земли населенных пунктов

Разрешенное использование: Объекты гаражного назначения

Обозначение и вид территориальной зоны: Ж-1, Зона застройки малоэтажными и среднеэтажными жилыми домами


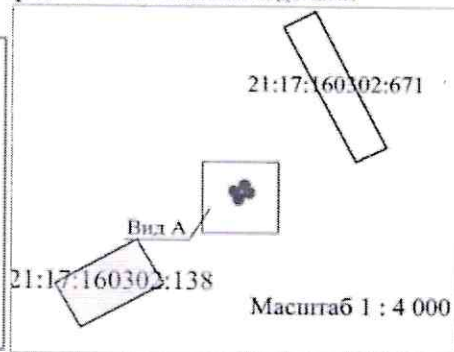
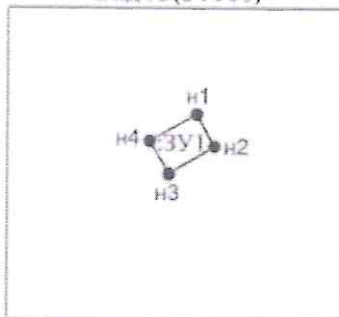
Проектная площадь: 30 кв. м

Система координат: МСК-21



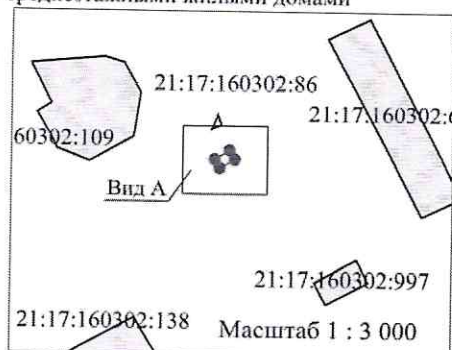
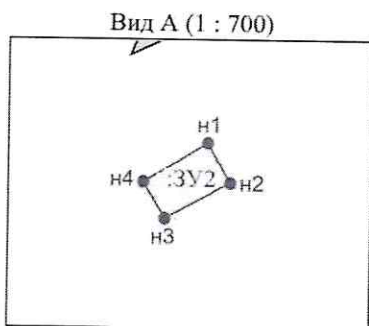
Обозначение характерных точек границ	Координаты, м	
	X	Y
n1	390737.25	1202022.61
n2	390733.30	1202024.81
n3	390730.03	1202019.28
n4	390734.01	1202016.95
n1	390737.25	1202022.61

Вид А (1 : 900)








Кадастровый квартал 21:17:160302
 Чувашская Республика-Чувашия,
 Моргаушский р-н, с. Моргауши, ул. Парковая
 Форма собственности: Неразграниченная собственность Администрации Моргаушского муниципального округа
 Категория земель: Земли населенных пунктов
 Разрешенное использование: Объекты гаражного назначения
 Обозначение и вид территориальной зоны: Ж-1, Зона застройки малоэтажными и среднеэтажными жилыми домами
 Проектная площадь: 30 кв. м
 Система координат: МСК-21

Обозначение характерных точек границ	Координаты, м	
	X	Y
н1	390776.62	1202003.25
н2	390772.86	1202005.43
н3	390769.44	1201999.21
н4	390772.93	1201997.14
н1	390776.62	1202003.25



УСЛОВНЫЕ ОБОЗНАЧЕНИЯ

-  существующая часть границы, сведения о которой имеются в ГКН
-  граница образуемого земельного участка
-  граница кадастрового квартала
- 21:17:160303:118 кадастровые номера земельных участков сведения о которой имеются в ГКН
- 21:17:160303 номер кадастрового квартала
- :ЗУ1 обозначение образуемого земельного участка
- н1  характерная точка границы образуемого земельного участка
- н1  характерная точка границы сведения о которой имеются в ГКН