

ПРОЕКТНАЯ ДОКУМЕНТАЦИЯ ЛЕСНОГО УЧАСТКА

1. Местоположение, границы и площадь проектируемого лесного участка

Субъект Российской Федерации	<u>Чувашская Республика</u>
Муниципальное образование	<u>Канашский муниципальный округ</u>
Категория земель	<u>Земли лесного фонда</u>
Лесничество (лесопарк)	<u>Канашское лесничество</u>
Участковое лесничество, урочище (при наличии)	<u>Шихранское участковое лесничество</u>
Целевое назначение лесов, категория защитных лесов	<u>Защитные леса - леса, выполняющие функции защиты природных и иных объектов, леса, расположенные в зеленых зонах</u>
Квартал	<u>5</u>
Лесотаксационный выдел/часть лесотаксационного выдела	<u>27</u>
Площадь проектируемого лесного участка, га	<u>0,9481</u>

Местоположение и границы лесного участка указаны на схеме расположения проектируемого лесного участка.

2. Целевое назначение лесов

В соответствии с приказом Федерального агентства лесного хозяйства от 27.02.2023 № 225 «Об отнесении лесов к защитным лесам, эксплуатационным лесам и установления их границ, о выделении особо защитных участков лесов и установлении их границ на территории Канашского лесничества Чувашской Республики» на территории Чувашской Республики Шихранское участковое лесничество входит в состав Канашского лесничества.

На момент проектирования лесного участка, на территории Канашского лесничества распространяется действие лесохозяйственного регламента, утвержденного приказом Министерства природных ресурсов и экологии Чувашской Республики «Об утверждении лесохозяйственного регламента Канашского лесничества» от 6 октября 2017 г. № 984, зарегистрированным в Министерстве юстиции и имущественных отношений Чувашской Республики 9 октября 2017 г. (регистрационный № 4009) (в редакции приказов Минприроды Чувашии от 29.04.2019 № 327, 21.09.2021 № 734, от 13.01.2022 № 5).

Леса на территории Канашского лесничества Чувашской Республики в соответствии со статьей 8 Федерального закона от 04.12.2006 № 201-ФЗ «О введении в действие Лесного кодекса Российской Федерации» отнесены к защитным и эксплуатационным лесам, что отражено в Лесном плане Чувашской Республики, утвержденного указом Главы Чувашской Республики от 21.02.2019 № 15 и лесохозяйственным регламентом Канашского лесничества Чувашской Республики.

Согласно указанным документам лесного планирования проектируемый лесной участок квартала 5 Канашского лесничества Шихранского участкового лесничества относится к

защитным лесам, категории защитных лесов - леса, выполняющие функции защиты природных и иных объектов, леса, расположенные в зеленых зонах.

3. Количественные и качественные характеристики проектируемого лесного участка

Количественные и качественные характеристики проектируемого лесного участка составляются на основании данных государственного лесного реестра Канашского лесничества и натурного обследования.

Таблица 1. Распределение земель

Общая площадь, га	в том числе									
	лесные земли					нелесные земли				
	занятые лесными насаждениями - всего	в том числе покрытые лесными культурами	лесные питомники, плантации	не занятые лесными насаждениями	итого	дороги	просеки	болота	другие	итого
1	2	3	4	5	6	7	8	9	10	11
0,9481	-	-	-	-	-	-	-	-	0,9481	0,9481

Таблица 2. Характеристика насаждений проектируемого лесного участка

Участковое лесничество/лесной участок	Номер квартала	Номер выдела	Состав насаждения или характеристика лесного участка при отсутствии насаждения	Площадь (га)/запас древесины при наличии (куб. м)	в том числе по группам возраста древостоя (га/куб. м)			
					молододняки	средневозрастные	приспевающие	спелые и перестойные
1	2	3	4	5	6	7	8	9
Шихранское	5	27	пашня	0,9481/-	-	-	-	-

Таблица 3. Средние таксационные показатели насаждений проектируемого лесного участка

Целевое назначение лесов	Хозяйство, преобладающая порода	Состав насаждений	Возраст	Бонитет	Полнота	Средний запас древесины (куб. м/га)		
						средневозрастные	приспевающие	спелые и перестойные
1	2	3	4	5	6	7	8	9
Защитные леса – леса, выполняющие функции защиты природных и иных объектов, леса, расположенные в зеленых зонах	-	-	-	-	-	-	-	-

Таблица 4. Виды и объемы использования лесов на проектируемом лесном участке

Целевое назначение лесов	Хозяйство (хвойное, твердолиственное, мягколиственные)	Площадь (га)	Единица измерения	Объемы использования лесов (изъятия лесных ресурсов)
1	2	3	4	5
Вид использования лесов – создание лесных питомников и их эксплуатация Цель предоставления лесного участка - аренда				
Защитные леса – леса, выполняющие функции защиты природных и иных объектов, леса, расположенные в зеленых зонах	-	-	-	-

4. Виды разрешенного использования лесов на проектируемом лесном участке

Лесохозяйственным регламентом Канашиского лесничества в квартале 5 Шихранского участкового лесничества в проектируемом лесном участке установлены следующие виды разрешенного использования лесов:

- заготовка древесины;
- заготовка и сбор недревесных лесных ресурсов;
- заготовка пищевых лесных ресурсов и сбор лекарственных растений;
- осуществление видов деятельности в сфере охотничьего хозяйства;
- ведение сельского хозяйства (сенокошение, пчеловодство);
- создание лесных плантаций и их эксплуатация;
- осуществление научно-исследовательской деятельности, образовательной деятельности;
- осуществление рекреационной деятельности;
- выращивание лесных плодовых, ягодных, декоративных растений, лекарственных растений;
- создание лесных питомников и их эксплуатация;
- строительство и эксплуатация водохранилищ и иных искусственных водных объектов, создание и расширение территорий морских и речных портов, строительство, реконструкция и эксплуатация гидротехнических сооружений;
- строительство, реконструкция, эксплуатация линейных объектов;
- осуществление религиозной деятельности.

5. Сведения об обременениях проектируемого лесного участка

По данным государственного лесного реестра квартал 5 выдел 27 _____ урочища (при наличии) Шихранского участкового лесничества Канашиского лесничества (лесопарка) имеет обременения по _____ не имеет _____, вид использования лесов _____, сроком до _____ года.

6. Сведения об ограничениях использования лесов

С учетом целевого назначения и правового режима лесов, установленного лесным законодательством Российской Федерации, лесохозяйственным регламентом Канашиского лесничества предусмотрены следующие ограничения в использовании лесов:

- В лесах, расположенных в зеленых зонах, запрещаются:
- использование токсичных химических препаратов;
- разведка и добыча полезных ископаемых;
- ведение сельского хозяйства, за исключением сенокошения и пчеловодства, а также возведение изгородей в целях сенокошения и пчеловодства;
- строительство и эксплуатация объектов капитального строительства, за исключением гидротехнических сооружений, линий связи, линий электропередачи, подземных трубопроводов;
- осуществление видов деятельности в сфере охотничьего хозяйства, если осуществление указанных видов деятельности влечет за собой проведение рубок лесных насаждений или создание объектов охотничьей инфраструктуры.

В соответствии с частью 4 статьи 119 Лесного Кодекса Российской Федерации на особо защитных участках лесов, за исключением указанных в части 3 данной статьи, запрещаются:

- проведение сплошных рубок лесных насаждений, за исключением случаев, предусмотренных частью 6 статьи 21 Лесного кодекса Российской Федерации, и случаев, если выборочные рубки не обеспечивают замену лесных насаждений, утрачивающих свои средообразующие, водоохранные, санитарно-гигиенические, оздоровительные и иные полезные функции, на лесные насаждения, обеспечивающие сохранение целевого назначения защитных лесов и выполняемых ими полезных функций;

ведение сельского хозяйства, за исключением сенокосения, пчеловодства и товарной аквакультуры (товарное рыболовство);

строительство и эксплуатация объектов капитального строительства, за исключением линейных объектов и гидротехнических сооружений.

В соответствии с частью 5 статьи 119 Лесного Кодекса Российской Федерации на особо защитных участках лесов проведение выборочных рубок допускается только в целях вырубки погибших и поврежденных лесных насаждений.

В соответствии с частью 6 статьи 119 Лесного кодекса Российской Федерации на особо защитных участках лесов запрещается осуществление деятельности, несовместимой с их целевым назначением и полезными функциями.

7. Сведения о наличии зданий, сооружений, объектов, связанных с созданием лесной инфраструктуры и объектов, не связанных с созданием лесной инфраструктуры на проектируемом лесном участке

Таблица 5

№п/п	Участковое лесничество/урочище (при наличии)	Номер квартала	Номер выдела	Площадь объекта (га)	Наименование объекта
1	2	3	4	5	6
-	-	-	-	-	-

8. Сведения о наличии на проектируемом лесном участке особо защитных участков лесов, особо охраняемых природных территорий, зон с особыми условиями использования территорий

Согласно данным государственного лесного реестра на проектируемом лесном участке существуют особо защитные участки лесов (ОЗУ), особо охраняемые природные территории (ООПТ) и зоны с особыми условиями использования территорий отсутствуют.

Таблица 6

№ п/п	Наименование участкового лесничества/урочища (при наличии)	Номер квартала	Номер выдела	Виды ОЗУ, наименование ООПТ, виды зон с особыми условиями использования территорий	Общая площадь, га
1	2	3	4	5	6
1.	Шихранское	5	27	Участки лесов вокруг поселков городского типа, сельских населенных пунктов	0,9481

9. Проектирование вида использования лесов лесного участка





Согласно лесохозяйственному регламенту Канашского лесничества квартал 5 выдел 27 Шихранского участкового лесничества, в границах которого расположен проектируемый лесной участок, относится к зоне планируемого освоения лесов для создания лесных питомников и их эксплуатации.

СХЕМА РАСПОЛОЖЕНИЯ ПРОЕКТИРУЕМОГО ЛЕСНОГО УЧАСТКА

Субъект Российской Федерации: Чувашская Республика
Муниципальное образование: Канашский район
Категория земель: земли лесного фонда
Лесничество (лесопарк): Канашское лесничество
Участковое лесничество: Шихранское участковое лесничество
Вид использования лесов:
создание лесных питомников и их эксплуатация
Цель предоставления лесного участка: аренда
Особые отметки: -
Масштаб 1:10000



Условные обозначения

-  - граница квартала
- 5**
110 - номер квартала
площадь квартала
-  - граница выдела
- 27 - номер выдела
-  - граница арендуемого участка
-  - номер поворотной точки

Геоданные

Номера характерных точек	Азимуты линий, °	Длина линии, метры
0-1	98° 50.9'	357.80
1-2	96° 14.5'	39.55
2-3	143° 40.1'	67.94
3-4	254° 15.1'	150.06
4-5	343° 5.4'	57.28
5-1	61° 7.3'	93.10

Каталог координат МСК-21 (зона 1)

Номера характерных точек	X	Y
0	336 044.79	1 242 393.46
1	335 989.75	1 242 747.00
2	335 985.45	1 242 786.32
3	335 930.72	1 242 826.57
4	335 889.99	1 242 682.14
5	335 944.79	1 242 665.48
1	335 989.75	1 242 747.00

