

Филиал публично-правовой компании "Роскадастр" по Чувашской Республике - Чувашии
полное наименование органа регистрации прав
Выписка из Единого государственного реестра недвижимости об объекте недвижимости

Сведения о характеристиках объекта недвижимости

На основании запроса от 19.03.2024, поступившего на рассмотрение 19.03.2024, сообщаем, что согласно записям Единого государственного реестра недвижимости:

Раздел 1 Лист 1

Земельный участок			
вид объекта недвижимости			

Лист № 1 раздела 1	Всего листов раздела 1: 3	Всего разделов: 7	Всего листов выписки: 10
--------------------	---------------------------	-------------------	--------------------------

19.03.2024г. № КУВИ-001/2024-78490978	
Кадастровый номер:	21:01:020404:137
Номер кадастрового квартала:	21:01:020404
Дата присвоения кадастрового номера:	12.02.1998

Ранее присвоенный государственный учетный номер:	данные отсутствуют
Местоположение:	Местоположение установлено относительно ориентира, расположенного в границах участка. Почтовый адрес ориентира: Чувашская Республика - Чувашия, г. Чебоксары, пл. Яремочная, дом 12.
Площадь:	1137 +/- 12
Кадастровая стоимость, руб.:	2520501.6
Кадастровые номера расположенных в пределах земельного участка объектов недвижимости:	данные отсутствуют
Кадастровые номера объектов недвижимости, из которых образован объект недвижимости:	данные отсутствуют
Кадастровые номера образованных объектов недвижимости:	данные отсутствуют
Категория земель:	Земли населенных пунктов
Виды разрешенного использования:	Для индивидуального жилищного строительства
Сведения о кадастровом инженере:	данные отсутствуют
Сведения о лесах, водных объектах и об иных природных объектах, расположенных в пределах земельного участка:	данные отсутствуют
Сведения о том, что земельный участок полностью расположен в границах зоны с особыми условиями использования территории, территории объекта культурного наследия, публичного сервитута:	данные отсутствуют
Сведения о том, что земельный участок расположен в границах особой экономической зоны, территории опережающего социально-экономического развития, зоны территориального развития в Российской Федерации, игровой зоны:	данные отсутствуют

полное наименование должности	 ДОКУМЕНТ ПОДПИСАН ЭЛЕКТРОННОЙ ПОДПИСЬЮ Сертификат: 00ВВ056В7401СВ38D2В3576АСDС8425108 Владелец: ФЕДЕРАЛЬНАЯ СЛУЖБА ГОСУДАРСТВЕННОЙ РЕГИСТРАЦИИ, КАДАСТРА И КАРТОГРАФИИ Действителен: с 27.06.2023 по 19.09.2024	инициалы, фамилия

Земельный участок			
вид объекта недвижимости			
Лист № 2 раздела 1	Всего листов раздела 1: 3	Всего разделов: 7	Всего листов выписки: 10
19.03.2024г. № КУВИ-001/2024-78490978			
Кадастровый номер:		21:01:020404:137	
Сведения о том, что земельный участок расположен в границах особо охраняемой природной территории, охотничьих угодий, лесничеств:		данные отсутствуют	
Сведения о результатах проведения государственного земельного надзора:		данные отсутствуют	
Сведения о расположении земельного участка в границах территории, в отношении которой утвержден проект межевания территории:		данные отсутствуют	
Условный номер земельного участка:		данные отсутствуют	
Сведения о принятии акта и (или) заключении договора, предусматривающих предоставление в соответствии с земельным законодательством исполнительным органом государственным органом власти или органом местного самоуправления, находящегося в государственной или муниципальной собственности земельного участка для строительства наемного дома социального использования или наемного дома коммерческого использования:		данные отсутствуют	
Сведения о том, что земельный участок или земельные участки образованы на основании решения об изъятии земельного участка и (или) расположенного на нем объекта недвижимости для государственных или муниципальных нужд:		данные отсутствуют	
Сведения о том, что земельный участок образован из земель или земельного участка, государственная собственность на которые не разграничена:		данные отсутствуют	
Сведения о наличии земельного спора о местоположении границ земельных участков:		данные отсутствуют	
Статус записи об объекте недвижимости:		Сведения об объекте недвижимости имеют статус "актуальные, ранее учтенные"	
Особые отметки:		Сведения о вещных правах на объект недвижимости, не зарегистрированных в реестре прав, ограничений прав и обременений недвижимого имущества: Вид права: Собственность. Сведения об ограничениях права на объект недвижимости, обременениях данного объекта, не зарегистрированных в реестре прав, ограничений прав и обременений недвижимого имущества: вид ограничения (обременения): ограничения прав на земельный участок, предусмотренные статьей 56 Земельного кодекса Российской Федерации; срок действия: с 28.05.2019; реквизиты документа-основания: описание местоположения границ объекта от 15.03.2021 № б/н; решение о согласовании границ	



ДОКУМЕНТ ПОДПИСАН
ЭЛЕКТРОННОЙ ПОДПИСЬЮ

Сертификат: 00ВВ056В7401СВ38Д2В3576АСDC8425108

Владелец: ФЕДЕРАЛЬНАЯ СЛУЖБА ГОСУДАРСТВЕННОЙ
РЕГИСТРАЦИИ, КАДАСТРА И КАРТОГРАФИИ
Действителен: с 27.06.2023 по 19.09.2024

полное наименование должности

инициалы, фамилия

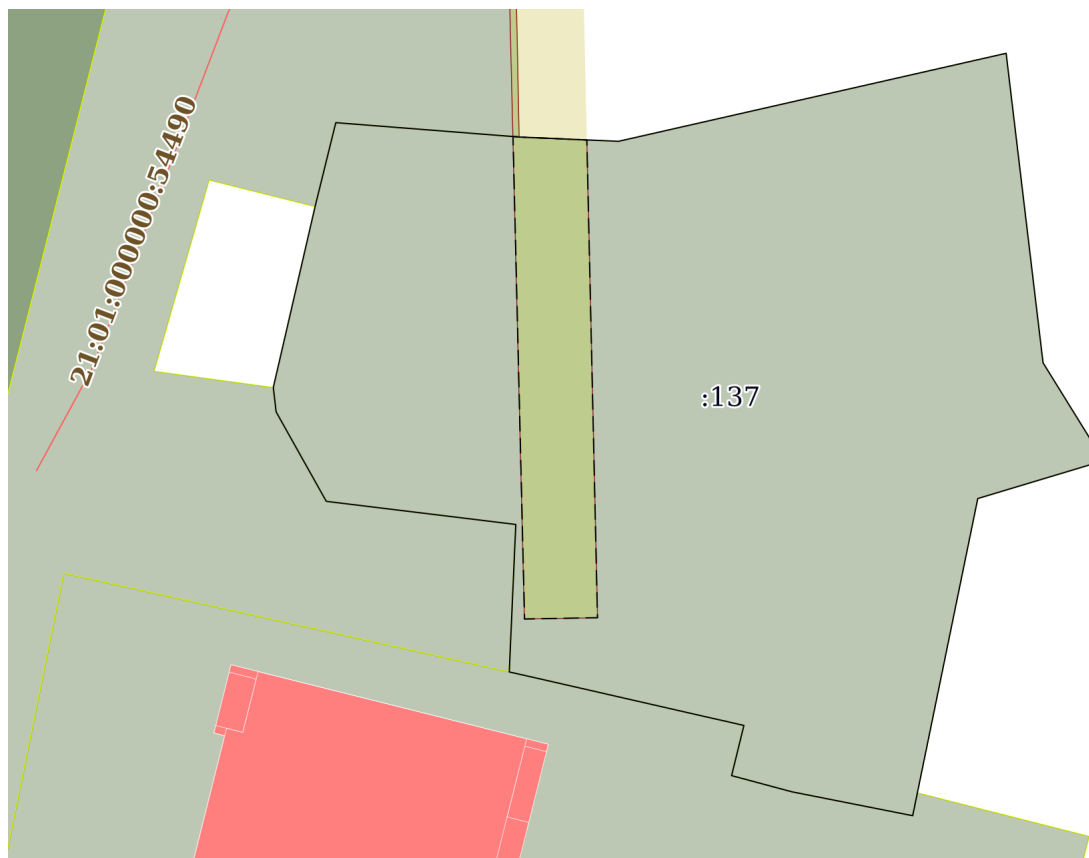
Земельный участок			
вид объекта недвижимости			
Лист № 3 раздела 1	Всего листов раздела 1: 3	Всего разделов: 7	Всего листов выписки: 10
19.03.2024г. № КУВИ-001/2024-78490978			
Кадастровый номер:		21:01:020404:137	
		охранной зоны объекта электросетевого хозяйства от 16.04.2021 № 43-06/099 выдан: Приволжское управление Федеральной службы по экологическому, технологическому и атомному надзору (Ростехнадзор). Сведения, необходимые для заполнения раздела: 2 - Сведения о зарегистрированных правах, отсутствуют.	
Получатель выписки:		Министерство строительства, архитектуры и жилищно-коммунального хозяйства Чувашской Республики	

полное наименование должности	 ДОКУМЕНТ ПОДПИСАН ЭЛЕКТРОННОЙ ПОДПИСЬЮ Сертификат: 00ВВ056В7401СВ38D2В3576АСDС8425108 Владелец: ФЕДЕРАЛЬНАЯ СЛУЖБА ГОСУДАРСТВЕННОЙ РЕГИСТРАЦИИ, КАДАСТРА И КАРТОГРАФИИ Действителен: с 27.06.2023 по 19.09.2024	инициалы, фамилия
-------------------------------	---	-------------------

Выписка из Единого государственного реестра недвижимости об объекте недвижимости
Описание местоположения земельного участка

Земельный участок			
вид объекта недвижимости			
Лист № 1 раздела 3	Всего листов раздела 3: 1	Всего разделов: 7	Всего листов выписки: 10
19.03.2024г. № КУВИ-001/2024-78490978			
Кадастровый номер:		21:01:020404:137	

План (чертеж, схема) земельного участка



Масштаб 1:400

Условные обозначения:



ДОКУМЕНТ ПОДПИСАН
ЭЛЕКТРОННОЙ ПОДПИСЬЮ

Сертификат: 00ВВ056В7401СВ38D2В3576АСDC8425108
Владелец: ФЕДЕРАЛЬНАЯ СЛУЖБА ГОСУДАРСТВЕННОЙ
РЕГИСТРАЦИИ, КАДАСТРА И КАРТОГРАФИИ
Действителен: с 27.06.2023 по 19.09.2024

полное наименование должности

инициалы, фамилия

Выписка из Единого государственного реестра недвижимости об объекте недвижимости

Описание местоположения земельного участка

Земельный участок			
вид объекта недвижимости			
Лист № 1 раздела 3.1	Всего листов раздела 3.1: 1	Всего разделов: 7	Всего листов выписки: 10
19.03.2024г. № КУВИ-001/2024-78490978			
Кадастровый номер:		21:01:020404:137	

Описание местоположения границ земельного участка							
№ п/п	Номер точки		Дирекционный угол	Горизонтальное положение, м	Описание закрепления на местности	Кадастровые номера смежных участков	Сведения об адресах правообладателей смежных земельных участков
	начальная	конечная					
1	2	3	4	5	6	7	8
1	1.1.1	1.1.2	253°15.7'	7.05	данные отсутствуют	данные отсутствуют	данные отсутствуют
2	1.1.2	1.1.3	191°35.7'	17.36	данные отсутствуют	данные отсутствуют	данные отсутствуют
3	1.1.3	1.1.4	281°11.5'	6.6	данные отсутствуют	21:01:020404:3378	адрес отсутствует
4	1.1.4	1.1.5	285°1.8'	3.35	данные отсутствуют	21:01:020404:3378	адрес отсутствует
5	1.1.5	1.1.6	13°47.1'	2.77	данные отсутствуют	21:01:020404:3378	адрес отсутствует
6	1.1.6	1.1.7	282°59.7'	0.93	данные отсутствуют	21:01:020404:3378	адрес отсутствует
7	1.1.7	1.1.8	282°39.2'	1	данные отсутствуют	21:01:020404:3378	адрес отсутствует
8	1.1.8	1.1.9	282°52.9'	9.51	данные отсутствуют	21:01:020404:3378	адрес отсутствует
9	1.1.9	1.1.10	282°42.0'	1.46	данные отсутствуют	21:01:020404:3378	адрес отсутствует
10	1.1.10	1.1.11	2°32.0'	7.92	данные отсутствуют	21:01:020404:123	данные отсутствуют
11	1.1.11	1.1.12	276°57.5'	10.24	данные отсутствуют	21:01:020404:123	данные отсутствуют
12	1.1.12	1.1.13	330°44.0'	5.5	данные отсутствуют	21:01:020404:123	данные отсутствуют
13	1.1.13	1.1.14	353°28.1'	1.32	данные отсутствуют	21:01:020404:123	данные отсутствуют
14	1.1.14	1.1.15	13°0.2'	9.96	данные отсутствуют	21:01:020404:123	данные отсутствуют
15	1.1.15	1.1.16	13°51.4'	4.63	данные отсутствуют	21:01:020404:123	данные отсутствуют
16	1.1.16	1.1.17	94°28.7'	9.86	данные отсутствуют	21:01:020404:123	данные отсутствуют
17	1.1.17	1.1.18	92°28.3'	5.33	данные отсутствуют	данные отсутствуют	данные отсутствуют
18	1.1.18	1.1.19	77°12.2'	21.31	данные отсутствуют	данные отсутствуют	данные отсутствуют
19	1.1.19	1.1.20	173°11.9'	16.72	данные отсутствуют	данные отсутствуют	данные отсутствуют
20	1.1.20	1.1.1	148°14.5'	6.17	данные отсутствуют	данные отсутствуют	данные отсутствуют



ДОКУМЕНТ ПОДПИСАН
ЭЛЕКТРОННОЙ ПОДПИСЬЮ

Сертификат: 00BV056B7401CB38D2B3576ACDC8425108

Владелец: ФЕДЕРАЛЬНАЯ СЛУЖБА ГОСУДАРСТВЕННОЙ

РЕГИСТРАЦИИ, КАДАСТРА И КАРТОГРАФИИ

Действителен: с 27.06.2023 по 19.09.2024

полное наименование должности

инициалы, фамилия

Выписка из Единого государственного реестра недвижимости об объекте недвижимости

Описание местоположения земельного участка

Земельный участок			
вид объекта недвижимости			
Лист № 1 раздела 3.2	Всего листов раздела 3.2: 1	Всего разделов: 7	Всего листов выписки: 10
19.03.2024г. № КУВИ-001/2024-78490978			
Кадастровый номер:		21:01:020404:137	

Сведения о характерных точках границы земельного участка				
Система координат СК кадастрового округа				
Номер точки	Координаты, м		Описание закрепления на местности	Средняя квадратичная погрешность определения координат характерных точек границ земельного участка, м
	X	Y		
1	2	3	4	5
1	408991.82	1231987.56	-	0.3
2	408997.07	1231984.31	-	0.3
3	409013.67	1231982.33	-	0.3
4	409008.95	1231961.55	-	0.3
5	409009.18	1231956.22	-	0.3
6	409009.95	1231946.39	-	0.3
7	409005.45	1231945.28	-	0.3
8	408995.75	1231943.04	-	0.3
9	408994.44	1231943.19	-	0.3
10	408989.64	1231945.88	-	0.3
11	408988.4	1231956.04	-	0.3
12	408980.49	1231955.69	-	0.3
13	408980.17	1231957.11	-	0.3
14	408978.05	1231966.38	-	0.3
15	408977.83	1231967.36	-	0.3
16	408977.62	1231968.27	-	0.3
17	408974.93	1231967.61	-	0.3
18	408974.06	1231970.85	-	0.3
19	408972.78	1231977.32	-	0.3
20	408989.79	1231980.81	-	0.3
1	408991.82	1231987.56	-	0.3



ДОКУМЕНТ ПОДПИСАН
ЭЛЕКТРОННОЙ ПОДПИСЬЮ

Сертификат: 00BV056B7401CB38D2B3576ACDC8425108

Владелец: ФЕДЕРАЛЬНАЯ СЛУЖБА ГОСУДАРСТВЕННОЙ
РЕГИСТРАЦИИ, КАДАСТРА И КАРТОГРАФИИ
Действителен: с 27.06.2023 по 19.09.2024

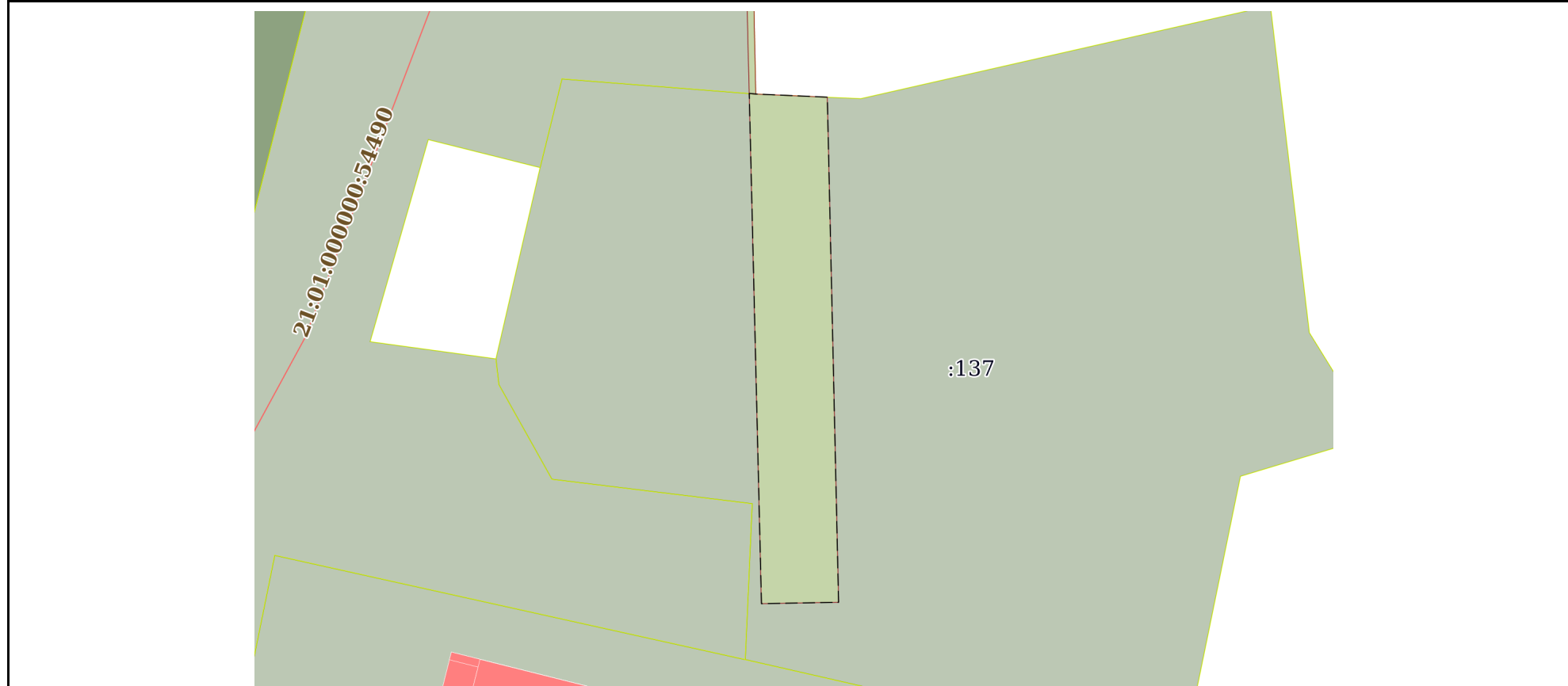
полное наименование должности

инициалы, фамилия


Выписка из Единого государственного реестра недвижимости об объекте недвижимости
Сведения о частях земельного участка

Земельный участок			
вид объекта недвижимости			
Лист № 1 раздела 4	Всего листов раздела 4: 1	Всего разделов: 7	Всего листов выписки: 10
19.03.2024г. № КУВИ-001/2024-78490978			
Кадастровый номер:		21:01:020404:137	

План (чертеж, схема) части земельного участка Учетный номер части: 21:01:020404:137/2



Масштаб 1:300 Условные обозначения:

полное наименование должности	 ДОКУМЕНТ ПОДПИСАН ЭЛЕКТРОННОЙ ПОДПИСЬЮ	инициалы, фамилия
	Сертификат: 00ВВ056В7401СВ38D2В3576АСDC8425108 Владелец: ФЕДЕРАЛЬНАЯ СЛУЖБА ГОСУДАРСТВЕННОЙ РЕГИСТРАЦИИ, КАДАСТРА И КАРТОГРАФИИ Действителен: с 27.06.2023 по 19.09.2024	

Выписка из Единого государственного реестра недвижимости об объекте недвижимости

Сведения о частях земельного участка

Земельный участок			
вид объекта недвижимости			
Лист № 1 раздела 4.1	Всего листов раздела 4.1: 2	Всего разделов: 7	Всего листов выписки: 10
19.03.2024г. № КУВИ-001/2024-78490978			
Кадастровый номер:		21:01:020404:137	

Учетный номер части	Площадь, м2	Содержание ограничения в использовании или ограничения права на объект недвижимости или обременения объекта недвижимости
1	2	3
21:01:020404:137/2	101	вид ограничения (обременения): ограничения прав на земельный участок, предусмотренные статьей 56 Земельного кодекса Российской Федерации; Срок действия: не установлен; реквизиты документа-основания: описание местоположения границ объекта от 15.03.2021 № б/н; решение о согласовании границ охранной зоны объекта электросетевого хозяйства от 16.04.2021 № 43-06/099 выдан: Приволжское управление Федеральной службы по экологическому, технологическому и атомному надзору (Ростехнадзор); Содержание ограничения (обременения): 8. В охранных зонах запрещается осуществлять любые действия, которые могут нарушить безопасную работу объектов электросетевого хозяйства, в том числе привести к их повреждению или уничтожению, и (или) повлечь причинение вреда жизни, здоровью граждан и имуществу физических или юридических лиц, а также повлечь нанесение экологического ущерба и возникновение пожаров, в том числе: а) набрасывать на провода и опоры воздушных линий электропередачи посторонние предметы, а также подниматься на опоры воздушных линий электропередачи; б) размещать любые объекты и предметы (материалы) в пределах созданных в соответствии с требованиями нормативно-технических документов проходов и подъездов для доступа к объектам электросетевого хозяйства, а также проводить любые работы и возводить сооружения, которые могут препятствовать доступу к объектам электросетевого хозяйства, без создания необходимых для такого доступа проходов и подъездов; в) находиться в пределах огороженной территории и помещениях распределительных устройств и подстанций, открывать двери и люки распределительных устройств и подстанций, производить переключения и подключения в электрических сетях (указанное требование не распространяется на работников, занятых выполнением разрешенных в установленном порядке работ), разводить огонь в пределах охранных зон вводных и распределительных устройств, подстанций, воздушных линий электропередачи, а также в охранных зонах кабельных линий электропередачи; г) размещать свалки; д) производить работы ударными механизмами, сбрасывать тяжести массой свыше 5 тонн, производить сброс и слив едких и коррозионных веществ и горюче-смазочных материалов (в охранных зонах подземных кабельных линий электропередачи). 9. В охранных зонах, установленных для объектов электросетевого хозяйства напряжением свыше 1000 вольт, помимо действий, предусмотренных пунктом 8 настоящих Правил, запрещается: а) складировать или размещать хранилища любых, в том числе горюче-смазочных, материалов; б) размещать детские и спортивные площадки, стадионы, рынки, торговые точки, полевые станы, загоны для скота, гаражи и стоянки всех видов машин и механизмов, проводить любые мероприятия, связанные с большим скоплением людей, не занятых выполнением



ДОКУМЕНТ ПОДПИСАН
ЭЛЕКТРОННОЙ ПОДПИСЬЮ

Сертификат: 00BV056B7401CB38D2B3576ACDC8425108

Владелец: ФЕДЕРАЛЬНАЯ СЛУЖБА ГОСУДАРСТВЕННОЙ
РЕГИСТРАЦИИ, КАДАСТРА И КАРТОГРАФИИ
Действителен: с 27.06.2023 по 19.09.2024

полное наименование должности

инициалы, фамилия

Земельный участок			
вид объекта недвижимости			
Лист № 2 раздела 4.1	Всего листов раздела 4.1: 2	Всего разделов: 7	Всего листов выписки: 10
19.03.2024г. № КУВИ-001/2024-78490978			
Кадастровый номер:		21:01:020404:137	
		разрешенных в установленном порядке работ (в охранных зонах воздушных линий электропередачи); в) использовать (запускать) любые летательные аппараты, в том числе воздушных змеев, спортивные модели летательных аппаратов (в охранных зонах воздушных линий электропередачи); г) бросать якоря с судов и осуществлять их проход с отданными якорями, цепями, лотами, волокушами и тралами (в охранных зонах подводных кабельных линий электропередачи); д) осуществлять проход судов с поднятыми стрелами кранов и других механизмов (в охранных зонах воздушных линий электропередачи); Реестровый номер границы: 21:01-6.1493; Вид объекта реестра границ: Зона с особыми условиями использования территории; Вид зоны по документу: Охранная зона объекта электросетевого хозяйства - ВЛ-0,4КВ от ТП-138 по ул.Пионерская г.Чебоксары; Тип зоны: Охранная зона инженерных коммуникаций; Номер: 1; Индекс: 428000	

полное наименование должности	 ДОКУМЕНТ ПОДПИСАН ЭЛЕКТРОННОЙ ПОДПИСЬЮ	инициалы, фамилия
	Сертификат: 00ВВ056В7401СВ38D2В3576АСDC8425108 Владелец: ФЕДЕРАЛЬНАЯ СЛУЖБА ГОСУДАРСТВЕННОЙ РЕГИСТРАЦИИ, КАДАСТРА И КАРТОГРАФИИ Действителен: с 27.06.2023 по 19.09.2024	

Выписка из Единого государственного реестра недвижимости об объекте недвижимости

Сведения о частях земельного участка

Земельный участок			
вид объекта недвижимости			
Лист № 1 раздела 4.2	Всего листов раздела 4.2: 1	Всего разделов: 7	Всего листов выписки: 10
19.03.2024г. № КУВИ-001/2024-78490978			
Кадастровый номер:		21:01:020404:137	

Сведения о характерных точках границы части (частей) земельного участка				
Учетный номер части: 21:01:020404:137/2				
Система координат				
Номер точки	Координаты, м		Описание закрепления на местности	Средняя квадратичная погрешность определения координат характерных точек границ земельного участка, м
	X	Y		
1	2	3	4	5
1	409009.18	1231956.22	-	-
2	409009.02	1231959.85	-	-
3	408983.4	1231960.42	-	-
4	408983.33	1231956.51	-	-
5	409009.21	1231955.89	-	-
1	409009.18	1231956.22	-	-

	 <p>ДОКУМЕНТ ПОДПИСАН ЭЛЕКТРОННОЙ ПОДПИСЬЮ</p> <p>Сертификат: 00ВВ056В7401СВ38D2В3576АСDС8425108 Владелец: ФЕДЕРАЛЬНАЯ СЛУЖБА ГОСУДАРСТВЕННОЙ РЕГИСТРАЦИИ, КАДАСТРА И КАРТОГРАФИИ Действителен: с 27.06.2023 по 19.09.2024</p>	
полное наименование должности	инициалы, фамилия	