




ЧАВАШ РЕСПУБЛИКИН КУЛЬТУРА,
НАЦИОНАЛЬНОСЕН ЁСЕСЕН ТАТА
АРХИВ ЁСЕН МИНИСТЕРСТВИ

МИНИСТЕРСТВО КУЛЬТУРЫ,
ПО ДЕЛАМ НАЦИОНАЛЬНОСТЕЙ И
АРХИВНОГО ДЕЛА ЧУВАШСКОЙ РЕСПУБЛИКИ

ПРИКАЗ
19.07.2024 № 01-05/433
Шупашкар хули

ПРИКАЗ
19.07.2024 № 01-05/433
г. Чебоксары

Об утверждении границ территории объекта культурного наследия (памятника истории и культуры) регионального (республиканского) значения «Памятник коммунистам и советским активистам, погибшим во время кулацкого мятежа в 1921 году», дата создания (возникновения) не определена, расположенного по адресу: Чувашская Республика, Комсомольский муниципальный округ, с. Комсомольское, ул. Канашская



В соответствии с Федеральным законом от 25 июня 2002 г. № 73-ФЗ «Об объектах культурного наследия (памятниках истории и культуры) народов Российской Федерации», Законом Чувашской Республики от 12 апреля 2005 г. № 10 «Об объектах культурного наследия (памятниках истории и культуры) в Чувашской Республике», постановлением Кабинета Министров Чувашской Республики от 4 июня 2012 г. № 216 «Вопросы Министерства культуры, по делам национальностей и архивного дела Чувашской Республики» п р и к а з ы в а ю:

1. Утвердить прилагаемые границы территории объекта культурного наследия (памятника истории и культуры) регионального (республиканского) значения «Памятник коммунистам и советским активистам, погибшим во время кулацкого мятежа в 1921 году», дата создания (возникновения) не определена, расположенного по адресу: Чувашская Республика, Комсомольский муниципальный округ, с. Комсомольское, ул. Канашская, принятого на государственную охрану постановлением Совета Министров Чувашской АССР от 25 февраля 1974 г. № 128 «Об утверждении списков памятников истории и культуры Чувашской АССР, подлежащих государственной охране».

2. Контроль за исполнением настоящего приказа возложить на первого заместителя министра культуры, по делам национальностей и архивного дела Чувашской Республики, курирующего соответствующее направление деятельности.

3. Настоящий приказ вступает в силу через десять дней после дня его официального опубликования.

И.о. министра

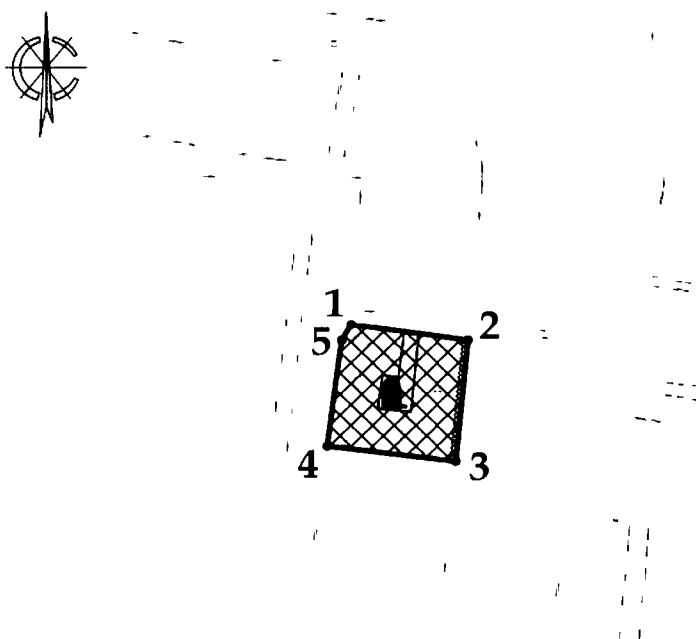
Т.В. Казакова

Утверждены
приказом Министерства культуры,
по делам национальностей и архивного дела
Чувашской Республики
от 19.07.2024 № 01-05/433

Границы

территории объекта культурного наследия (памятника истории и культуры)
регионального (республиканского) значения «Памятник коммунистам и
советским активистам, погибшим во время кулацкого мятежа в 1921 году»,
дата создания (возникновения) не определена, расположенного по адресу:
Чувашская Республика, Комсомольский муниципальный округ,
с. Комсомольское, ул. Канашская

Схема границ территории объекта культурного наследия (памятника истории
и культуры) регионального (республиканского) значения «Памятник коммунистам
и советским активистам, погибшим во время кулацкого мятежа в 1921 году», дата
создания (возникновения) не определена, расположенного по адресу: Чувашская
Республика, Комсомольский муниципальный округ, с. Комсомольское,
ул. Канашская (далее - объект культурного наследия):



Условные обозначения



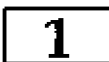
Объект культурного наследия



Территория объекта культурного наследия



Граница территории объекта культурного наследия



Нумерация точек координатной привязки границы территории объекта культурного наследия

**Координаты
характерных точек границ территории объекта культурного наследия
в местной системе координат МСК-21**

Номера точек	Координаты	
	X	Y
1	311813.24	1249365.79
2	311811.55	1249378.01
3	311798.48	1249376.73
4	311800.12	1249363.32
5	311811.53	1249364.81
1	311813.24	1249365.79

Площадь – 175,25 кв.м.

Периметр – 52,46 м.