

## КАРТА-ПЛАН ТЕРРИТОРИИ

### Пояснительная записка

#### 1. Сведения о территории выполнения комплексных кадастровых работ:

*Квартал 21:12:041301*

(наименование субъекта Российской Федерации, муниципального образования, населенного пункта, уникальные учетные номера кадастровых кварталов, иные сведения, позволяющие определить местоположение территории, на которой выполняются комплексные кадастровые работы, например, наименование садоводческого или огороднического некоммерческого товарищества, гаражного кооператива, элемента планировочной структуры)

#### 2. Основания выполнения комплексных кадастровых работ:

Наименование, дата и номер документа, на основании которого выполняются комплексные кадастровые работы:

*Муниципальный контракт № 14 от 11 марта 2024 г., выдан Администрацией Козловского муниципального округа Чувашской Республики*

#### 3. Дата подготовки карты-плана территории: 20 октября 2024 г.

#### 4. Сведения о заказчике(ах) комплексных кадастровых работ:

В отношении юридического лица, органа местного самоуправления муниципального района, муниципального округа или городского округа либо уполномоченного исполнительного органа государственной власти субъекта Российской Федерации:

полное или сокращенное (в случае, если имеется) наименование: *Орган местного самоуправления Администрация Козловского муниципального округа Чувашской Республики*

основной государственный регистрационный номер: 1222100008426

идентификационный номер налогоплательщика: 2100001964

В отношении физического лица или представителя физических или юридических лиц:

фамилия, имя, отчество (последнее - при наличии): —

страховой номер индивидуального лицевого счета в системе обязательного пенсионного страхования Российской Федерации (СНИЛС): —

Наименование и реквизиты документа, подтверждающие полномочия представителя заказчика(ов) комплексных кадастровых работ:

—

Адрес электронной почты (для направления уведомления о результатах внесения сведений в Единый государственный реестр недвижимости):

—

#### 5. Сведения об исполнителе комплексных кадастровых работ:

Полное или сокращенное (в случае, если имеется) наименование и адрес юридического лица, с которым заключен государственный или муниципальный контракт либо договор подряда на выполнение комплексных кадастровых работ:  
*ООО "ККИ", адрес: 305004, Курская обл, Курск г, Карла Маркса ул, д 17, офис 1*

Фамилия, имя, отчество кадастрового инженера (последнее - при наличии): *Верёвкин Николай Сергеевич*  
и основной государственный регистрационный номер кадастрового инженера индивидуального предпринимателя (ОГРНИП): *-*

Страховой номер индивидуального лицевого счета в системе обязательного пенсионного страхования Российской Федерации (СНИЛС) кадастрового инженера: *048-123-069-36*

Уникальный реестровый номер кадастрового инженера в реестре саморегулируемой организации кадастровых инженеров и дата внесения сведений о физическом лице в такой реестр: *1661, 10 июня 2016 г.*

Полное или (в случае, если имеется) сокращенное наименование саморегулируемой организации кадастровых инженеров, членом которой является кадастровый инженер:  
*Ассоциация СРО "ОПКД"*

Контактный телефон: *+7 (4712) 74-62-52, +7 (473) 229-33-34*

Почтовый адрес и адрес электронной почты, по которым осуществляется связь с кадастровым инженером:  
*305004, Курская обл, Курск г, Карла Маркса ул, д 17, офис 1, rosreestr@kkki.ru*

**6. Перечень документов, использованных при подготовке карты-плана территории:**

| № п/п | Реквизиты документа                          |                    |                 |   |   |
|-------|--|--------------------|-----------------|---|---|
|       | Вид  | Дата               | Номер           | Наименование  | Иные сведения   |
| 1     | 2  | 3                  | 4               | 5   | 6   |
| 1     | ПРОЧИЕ, выдан: ППК "Роскадастр"              | 19 марта 2024 г.   | 170-7436/2024-В | Выписка МСК-21 Чувашская Республика, зона 1         | —   |
| 2     | Картографические материалы, выдан: ООО "ККИ" | 31 мая 2024 г.     | б/н             | Ортофотоплан Козловский район, Чувашская республика | Масштаб: 1:2000<br>Дата создания: 31 мая 2024 г.<br>Дата обновления: 31 мая 2024 г. |
| 3     | ПРОЧИЕ                                       | 15 октября 2024 г. | б/н             | Текстовая часть КПТр                                | —   |

**7. Пояснения к карте-плану территории:**

Сведения о заказчике

*Администрация Козловского муниципального округа Чувашской Республики*

Основания выполнения комплексных кадастровых работ

Кадастровые работы в отношении квартала, являющегося объектом ККР в настоящем карта-плане территории, выполнены на основании Контракта №14 от 11.03.2024, заказчик - Казенное учреждение Чувашской Республики "Региональный центр закупок Чувашской Республики".

**Перечень документов, использованных при подготовке карты-плана территории**

"В соответствии с ч.3 ст. 42.6 Федерального закона от 24.07.2007 N 221-ФЗ ""О кадастровой деятельности"" для определения местоположения границ земельных участков при выполнении комплексных кадастровых работ использовались ситуационные планы, содержащиеся в технических паспортах расположенных на земельных участках объектов недвижимости, хранившихся по состоянию на 1 января 2013 года в органах и организациях по государственному техническому учету и технической инвентаризации в составе учетно-технической документации об объектах государственного технического учета и технической инвентаризации.

При подготовке настоящего карта-плана территории использованы сведения из ЕГРН - выписки на объекты недвижимости, а также выписки на объекты в пределах кадастрового квартала территории.

В ходе работ использовались правила землепользования и застройки, утвержденные решением собрания депутатов Байгуловского сельского поселения Козловского района Чувашской Республики от 24.02.2022 №49/1. Ссылка на источник официального опубликования: <https://gov.cap.ru>.

Для сопоставления сведений ЕГРН, сведений по ранее учтенным объектам недвижимости и данных геодезической съемки использовались данные актуального ортофотоплана, подготовленного ООО ""ККИ"" в местной системе координат, масштаб 1:2000, дата подготовки ортофотоплана: 31.05.2024. Сведения об ортофотоплане включены в состав документов КПТр."

**Сведения о средствах измерений**

В ходе выполнения ККР для определения координат использовался метод спутниковых геодезических измерений (определений) с помощью спутникового геодезического оборудования. Для сопоставления сведений об адресе объекта в ЕГРН и фактического местоположения объектов на местности был подготовлен актуальный ортофотоплан с помощью БВС.

## ПОЯСНИТЕЛЬНАЯ ЗАПИСКА

1. Комплексные кадастровые работы выполнены в рамках исполнения муниципального контракта №14 от 11.03.2024 Заказчик: Казенное учреждение Чувашской Республики "Региональный центр закупок Чувашской Республики". Участник: ООО "ККИ", кадастровый квартал 21:12:041301.
2. При заполнении сведений о характерных точках границ земельных участков заполняются обозначения характерных и уточняемых точек. Для обозначения уточняемых точек используется сочетание строчной буквы "н" русского алфавита, числа, записанного арабскими цифрами, и заглавной буквы "У" русского алфавита (например, н1У) - для новых точек границ земельных участков; сочетание строчной буквы "н" русского алфавита, числа, записанного арабскими цифрами, и заглавной буквы "О" русского алфавита (например, н1О) - для новых точек контура здания, сооружения, объекта незавершенного строительства. При формировании карта-плана территории указанное обозначение точек не предусмотрено XML-схемой. В электронный документ для всех точек будет выгружено обозначение в формате числа.
3. По сведениям Единого государственного реестра недвижимости на земельных участках имеются части, которые при уточнении не полностью входят в границы уточняемых земельных участков. Однако в соответствии со статьей 42.1 Федерального закона от 24.07.2007 N 221-ФЗ в результате выполнения комплексных кадастровых работ: 1) осуществляется уточнение местоположения границ земельных участков; 2) осуществляется установление или уточнение местоположения на земельных участках зданий, сооружений, объектов незавершенного строительства, указанных в части 1 настоящей статьи; 3) обеспечивается образование земельных участков, на которых расположены здания, в том числе многоквартирные дома, сооружения, за исключением сооружений, являющихся линейными объектами; 4) обеспечивается образование земельных участков общего пользования, занятых площадями, улицами, проездами, набережными, скверами, бульварами, водными объектами, пляжами и другими объектами; 5) обеспечивается исправление реестровых ошибок в сведениях Единого государственного реестра недвижимости о местоположении границ земельных участков и контуров зданий, сооружений, объектов незавершенного строительства. Таким образом, формирование или изменение частей земельных участков (чзу) не входит в комплексные кадастровые работы, координаты частей не подразумеваются актуальной XML-схемой карта-плана территории
4. В соответствии с п. 42 Требований в разделах текстовой части КПТр сведения об адресе объектов недвижимости указываются в структурированном в соответствии с федеральной информационной адресной системой (далее ФИАС) виде на основании сведений об адресе (выписки из государственного адресного реестра об адресе объекта адресации). Ниже приводятся сведения (реквизиты: наименование документа, дата, номер, а также уникальный идентификатор и дата обновления) о выписке из государственного адресного реестра об адресе объекта адресации:

### Сведения об уточняемых земельных участках

1. В отношении территории, в границах которой проводятся комплексные кадастровые работы (кадастровый квартал 21:12:013701) решением Собрания депутатов Андреево-Базарского сельского поселения Козловского района Чувашской Республики от 27.01.2017 №42/1, утверждены правила землепользования и застройки. Ссылка на источник официального опубликования: <https://gov.cap.ru>.
2. Согласно утвержденным правилам землепользования и застройки установлены границы соответствующих территориальных зон. В соответствии с ПЗЗ установлены следующие предельные размеры для территориальных зон.

### Сведения о пунктах геодезической сети и средствах измерений

#### 1. Сведения о пунктах геодезической сети:

| № п/п | Вид геодезической сети | Название пункта геодезической сети и тип знака | Система координат пункта геодезической сети | Координаты пункта, м |   | Дата обследования 28 мая 2024 г. |               |                     |
|-------|------------------------|--|---|----------------------|---|----------------------------------|---------------|---------------------|
|       |                        |  |   |                      |   | Сведения о состоянии             |               |                     |
|       |                        |  |   | Х                    | У | наружного знака пункта           | центра пункта | марки центра пункта |
| 1     | 2                      | 3  | 4   | 5                    | 6 | 7                                | 8             | 9                   |

| 1 | 2  | 3   | 4              | 5          | 6            | 7       | 8            | 9          |
|---|--|---|----------------|------------|--------------|---------|--------------|------------|
| 1 | Астрономо-геодезическая сеть 2 класса. 3 класс | Еметкино, пир., 5.800 м, 1 оп, 1183, пир. | МСК-31, зона 1 | 373 125,68 | 1 279 901,74 | Утрачен | Не обнаружен | Сохранился |
| 2 | Геодезическая сеть сгущения 3 класса. 3 класс  | Кужмары, пир., 5.500 м, 155, 6345, пир.   | МСК-21, зона 1 | 381 353,31 | 1 272 027,18 |         |              |            |
| 3 | Геодезическая сеть сгущения 4 класса. 4 класс  | Тансарино, неизвестен, 148, 9119, пир     |                | 368 186,02 | 1 278 091,56 |         |              |            |

**2. Сведения об использованных средствах измерений:**

| № п/п | Наименование и обозначение типа средства измерений - прибора (инструмента, аппаратуры) | Заводской или серийный номер средства измерений | Реквизиты свидетельства о поверке прибора (инструмента, аппаратуры) и (или) срок действия поверки |
|-------|--|---|---|
| 1     | 2  | 3   | 4   |
| 1     | Аппаратура геодезическая спутниковая Galaxy G1   | AG1099117315555QSS                              | С-ГСХ/24-11-2023/297068513  |

**Сведения об уточняемых земельных участках**

**1. Сведения о характерных точках границ уточняемого земельного участка с кадастровым номером** 21:12:041301:10 :  
 Система координат МСК-21, зона 1 Зона № 1

| Обозначение характерных точек границ | Координаты, м  |   |  |              | Метод определения координат | Формулы, примененные для расчета средней квадратической погрешности определения координат характерных точек границ (Mt), с подставленными в такие формулы значениями и итоговые (вычисленные) значения Mt, м | Описание закрепления точки |
|--------------------------------------|--|---|--|--------------|-----------------------------|--|----------------------------|
|                                      | содержатся в Едином государственном реестре недвижимости |   | определены в результате выполнения комплексных кадастровых работ |              |                             |  |                            |
|                                      | X  | Y | X  | Y            |                             |  |                            |
| 1                                    | 2  | 3 | 4  | 5            | 6                           | 7  | 8                          |
| 128                                  | —  | — | 375 775,20   | 1 280 405,22 | —                           | —  | —                          |
| 127                                  | —  | — | 375 776,41   | 1 280 400,51 |                             |  |                            |
| 126                                  | —  | — | 375 785,61   | 1 280 358,71 |                             |  |                            |
| 125                                  | —  | — | 375 800,21   | 1 280 281,88 |                             |  |                            |
| н2931У                               | —  | — | 375 822,88   | 1 280 286,19 |                             |  |                            |
| н2932У                               | —  | — | 375 797,79   | 1 280 409,51 |                             |  |                            |
| 128                                  | —  | — | 375 775,20   | 1 280 405,22 |                             |  |                            |

**2. Сведения о частях границ уточняемого земельного участка с кадастровым номером** 21:12:041301:10 :

| Обозначение части границ |        | Горизонтальное проложение (S), м | Описание прохождения части границ | Сведения о согласовании местоположения границ (согласовано/спорное) |
|--------------------------|--------|----------------------------------|-----------------------------------|---|
| от т.                    | до т.  |                                  |                                   |   |
| 1                        | 2      | 3                                | 4                                 | 5   |
| 128                      | 127    | 4,86                             | —                                 | согласовано   |
| 127                      | 126    | 42,80                            |                                   |   |
| 126                      | 125    | 78,20                            |                                   |   |
| 125                      | н2931У | 23,08                            |                                   |   |
| н2931У                   | н2932У | 125,85                           |                                   |   |
| н2932У                   | 128    | 22,99                            |                                   |   |

**3. Сведения о характеристиках уточняемого земельного участка с кадастровым номером** 21:12:041301:10 :

| № п/п | Наименование характеристики земельного участка | Значение характеристики |
|-------|--|-------------------------|
| 1     | 2  | 3                       |

| 1   | 2  | 3   |
|---|--|---|
| 1.  | Адрес земельного участка   | —   |
| 1.1.  | Сведения о местоположении земельного участка (при отсутствии адреса) в структурированном в соответствии с федеральной информационной адресной системой виде      | 429433, Российская Федерация, Чувашская Республика-Чувашия, Козловский р-н, Карачево с, Нагорная 1-я ул, д 11 |
| 1.2.  | Дополнительные сведения о местоположении земельного участка  | —   |
| 2.  | Площадь земельного участка ± величина погрешности определения (вычисления) площади ( $P \pm \Delta P$ ), м <sup>2</sup>  | 2 835 ± 19,00   |
| 3.  | Формула, примененная для вычисления предельной погрешности определения площади земельного участка, с подставленными значениями и итоговые (вычисленные) значения | $3,5*0,10*\sqrt{(2\ 835,00)} = 19$  |
| 4.  | Площадь земельного участка согласно сведениям Единого государственного реестра недвижимости (Ркад), м <sup>2</sup>   | 2 900,00  |
| 5.  | Оценка расхождения Р и Ркад ( $P - P_{кад}$ ), м <sup>2</sup>  | 65  |
| 6.  | Предельный минимальный и максимальный размеры земельного участка (Рмин и Рмакс), м <sup>2</sup>  | —<br>—  |
| 7.  | Вид (виды) разрешенного использования  | Для ведения личного подсобного хозяйства  |
| 7.1.  | Дополнительные сведения об использовании земельного участка  | —   |
| 8.  | Кадастровый или иной государственный учетный номер (инвентарный) здания, сооружения, объекта незавершенного строительства, расположенного на земельном участке   | —   |
| 9.  | Сведения о земельных участках (землях общего пользования, территории общего пользования), посредством которых обеспечивается доступ                              | —   |
| 10.   | Иные сведения  | —   |
| <b>4. Пояснения к сведениям об уточняемом земельном участке с кадастровым номером</b> |  | <b>21:12:041301:10</b> :  |
| 1.  | —  | —   |

**1. Сведения о характерных точках границ уточняемого земельного участка с кадастровым номером** 21:12:041301:12 :  
 Система координат МСК-21, зона 1 Зона № 1

| Обозначение характерных точек границ | Координаты, м  |   |  |              | Метод определения координат | Формулы, примененные для расчета средней квадратической погрешности определения координат характерных точек границ (Mt), с подставленными в такие формулы значениями и итоговые (вычисленные) значения Mt, м | Описание закрепления точки |
|--------------------------------------|--|---|--|--------------|-----------------------------|--|----------------------------|
|                                      | содержатся в Едином государственном реестре недвижимости |   | определены в результате выполнения комплексных кадастровых работ |              |                             |  |                            |
|                                      | X  | Y | X  | Y            |                             |  |                            |
| 1                                    | 2  | 3 | 4  | 5            | 6                           | 7  | 8                          |
| н2938У                               | —  | — | 375 781,77   | 1 280 421,27 | —                           | 0,30   | —                          |
| н2859У                               | —  | — | 375 757,24   | 1 280 532,07 |                             | —  |                            |
| н2860У                               | —  | — | 375 729,26   | 1 280 527,24 |                             |  |                            |
| н2861У                               | —  | — | 375 748,48   | 1 280 415,99 |                             |  |                            |
| н2938У                               | —  | — | 375 781,77   | 1 280 421,27 |                             | 0,30   |                            |

**2. Сведения о частях границ уточняемого земельного участка с кадастровым номером** 21:12:041301:12 :

| Обозначение части границ |        | Горизонтальное проложение (S), м | Описание прохождения части границ | Сведения о согласовании местоположения границ (согласовано/спорное) |
|--------------------------|--------|----------------------------------|-----------------------------------|---|
| от т.                    | до т.  |                                  |                                   |   |
| 1                        | 2      | 3                                | 4                                 | 5   |
| н2938У                   | н2859У | 113,48                           | —                                 | согласовано   |
| н2859У                   | н2860У | 28,39                            |                                   |   |
| н2860У                   | н2861У | 112,90                           |                                   |   |
| н2861У                   | н2938У | 33,71                            |                                   |   |

**3. Сведения о характеристиках уточняемого земельного участка с кадастровым номером** 21:12:041301:12 :

| № п/п | Наименование характеристики земельного участка  | Значение характеристики   |
|-------|---|---|
| 1     | 2   | 3   |
| 1.    | Адрес земельного участка  | —   |
| 1.1.  | Сведения о местоположении земельного участка (при отсутствии адреса) в структурированном в соответствии с федеральной информационной адресной системой виде | 429433, Российская Федерация, Чувашская Республика-Чувашия, Козловский р-н, Карачево с, Нагорная 1-я ул, д 12 |
| 1.2.  | Дополнительные сведения о местоположении земельного участка   | —   |



| 1    | 2  | 3  |
|------|--|--|
| 2.   | Площадь земельного участка ± величина погрешности определения (вычисления) площади ( $P \pm \Delta P$ ), м <sup>2</sup>  | 3 512 ± 21,00                            |
| 3.   | Формула, примененная для вычисления предельной погрешности определения площади земельного участка, с подставленными значениями и итоговые (вычисленные) значения | $3,5 * 0,10 * \sqrt{(3\ 512,00)} = 21$   |
| 4.   | Площадь земельного участка согласно сведениям Единого государственного реестра недвижимости (Ркад), м <sup>2</sup>   | 3 000,00                                 |
| 5.   | Оценка расхождения Р и Ркад ( $P - P_{кад}$ ), м <sup>2</sup>  | 512                                      |
| 6.   | Предельный минимальный и максимальный размеры земельного участка (Рмин и Рмакс), м <sup>2</sup>  | —<br>—                                   |
| 7.   | Вид (виды) разрешенного использования  | Для ведения личного подсобного хозяйства |
| 7.1. | Дополнительные сведения об использовании земельного участка  | —  |
| 8.   | Кадастровый или иной государственный учетный номер (инвентарный) здания, сооружения, объекта незавершенного строительства, расположенного на земельном участке   | —  |
| 9.   | Сведения о земельных участках (землях общего пользования, территории общего пользования), посредством которых обеспечивается доступ                              | —  |
| 10.  | Иные сведения  | —  |

**4. Пояснения к сведениям об уточняемом земельном участке с кадастровым номером** 21:12:041301:12 :

|    |   |
|----|---|
| 1. | — |
|----|---|

**1. Сведения о характерных точках границ уточняемого земельного участка с кадастровым номером** 21:12:041301:103 :

Система координат МСК-21, зона 1 Зона № 1

| Обозначение характерных точек границ | Координаты, м  |   |  |              | Метод определения координат | Формулы, примененные для расчета средней квадратической погрешности определения координат характерных точек границ (Mt), с подставленными в такие формулы значениями и итоговые (вычисленные) значения Mt, м | Описание закрепления точки |
|--------------------------------------|--|---|--|--------------|-----------------------------|--|----------------------------|
|                                      | содержатся в Едином государственном реестре недвижимости |   | определены в результате выполнения комплексных кадастровых работ |              |                             |  |                            |
|                                      | X  | Y | X  | Y            |                             |  |                            |
| 1                                    | 2  | 3 | 4  | 5            | 6                           | 7  | 8                          |
| н2680У                               | —  | — | 376 566,05   | 1 280 542,46 | —                           | —  | —                          |

| 1      | 2 | 3 | 4          | 5            | 6 | 7 | 8 |
|--------|---|---|------------|--------------|---|---|---|
| н2689У | — | — | 376 541,70 | 1 280 537,83 | — | — | — |
| н2690У | — | — | 376 547,40 | 1 280 503,65 |   |   |   |
| н2691У | — | — | 376 552,34 | 1 280 483,03 |   |   |   |
| н2692У | — | — | 376 557,23 | 1 280 462,64 |   |   |   |
| н2693У | — | — | 376 561,84 | 1 280 439,14 |   |   |   |
| н2694У | — | — | 376 565,62 | 1 280 419,84 |   |   |   |
| н2695У | — | — | 376 566,79 | 1 280 413,92 |   |   |   |
| н2687У | — | — | 376 589,94 | 1 280 418,93 |   |   |   |
| н2686У | — | — | 376 588,93 | 1 280 426,86 |   |   |   |
| н2685У | — | — | 376 581,47 | 1 280 463,62 |   |   |   |
| н2684У | — | — | 376 577,55 | 1 280 484,51 |   |   |   |
| н2683У | — | — | 376 576,81 | 1 280 489,66 |   |   |   |
| н2682У | — | — | 376 574,26 | 1 280 499,94 |   |   |   |
| н2681У | — | — | 376 569,86 | 1 280 522,44 |   |   |   |
| н2680У | — | — | 376 566,05 | 1 280 542,46 |   |   |   |

**2. Сведения о частях границ уточняемого земельного участка с кадастровым номером 21:12:041301:103 :**

| Обозначение части границ |        | Горизонтальное проложение (S), м | Описание прохождения части границ | Сведения о согласовании местоположения границ (согласовано/спорное) |
|--------------------------|--------|----------------------------------|-----------------------------------|---|
| от т.                    | до т.  |                                  |                                   |   |
| 1                        | 2      | 3                                | 4                                 | 5   |
| н2680У                   | н2689У | 24,79                            | —                                 | СОГЛАСОВАНО   |
| н2689У                   | н2690У | 34,65                            |                                   |   |
| н2690У                   | н2691У | 21,20                            |                                   |   |
| н2691У                   | н2692У | 20,97                            |                                   |   |
| н2692У                   | н2693У | 23,95                            |                                   |   |
| н2693У                   | н2694У | 19,67                            |                                   |   |
| н2694У                   | н2695У | 6,03                             |                                   |   |
| н2695У                   | н2687У | 23,69                            |                                   |   |
| н2687У                   | н2686У | 7,99                             |                                   |   |
| н2686У                   | н2685У | 37,51                            |                                   |   |
| н2685У                   | н2684У | 21,25                            |                                   |   |
| н2684У                   | н2683У | 5,20                             |                                   |   |
| н2683У                   | н2682У | 10,59                            |                                   |   |
| н2682У                   | н2681У | 22,93                            |                                   |   |
| н2681У                   | н2680У | 20,38                            |                                   |   |

**3. Сведения о характеристиках уточняемого земельного участка с кадастровым номером 21:12:041301:103 :**

| № п/п | Наименование характеристики земельного участка   | Значение характеристики   |
|-------|--|---|
| 1     | 2  | 3   |
| 1.    | Адрес земельного участка   | Чувашская Республика - Чувашия, р-н Козловский, с/пос Карачевское, с Карачево, ул Первая Нагорная, д 65 |
| 1.1.  | Сведения о местоположении земельного участка (при отсутствии адреса) в структурированном в соответствии с федеральной информационной адресной системой виде      | —   |
| 1.2.  | Дополнительные сведения о местоположении земельного участка  | —   |
| 2.    | Площадь земельного участка ± величина погрешности определения (вычисления) площади ( $P \pm \Delta P$ ), м <sup>2</sup>  | 3 112 ± 20,00   |
| 3.    | Формула, примененная для вычисления предельной погрешности определения площади земельного участка, с подставленными значениями и итоговые (вычисленные) значения | $3,5 * 0,10 * \sqrt{(3\ 112,00)} = 20$  |
| 4.    | Площадь земельного участка согласно сведениям Единого государственного реестра недвижимости (Ркад), м <sup>2</sup>   | 3 100,00  |
| 5.    | Оценка расхождения Р и Ркад ( $P - P_{кад}$ ), м <sup>2</sup>  | 12  |
| 6.    | Предельный минимальный и максимальный размеры земельного участка (Рмин и Рмакс), м <sup>2</sup>  | —<br>—  |
| 7.    | Вид (виды) разрешенного использования  | Для ведения личного подсобного хозяйства  |
| 7.1.  | Дополнительные сведения об использовании земельного участка  | —   |
| 8.    | Кадастровый или иной государственный учетный номер (инвентарный) здания, сооружения, объекта незавершенного строительства, расположенного на земельном участке   | —   |
| 9.    | Сведения о земельных участках (землях общего пользования, территории общего пользования), посредством которых обеспечивается доступ                              | —   |
| 10.   | Иные сведения  | —   |

**4. Пояснения к сведениям об уточняемом земельном участке с кадастровым номером 21:12:041301:103 :**

|    |   |
|----|---|
| 1. | — |
|----|---|

**1. Сведения о характерных точках границ уточняемого земельного участка с кадастровым номером** 21:12:041301:105 :  
 Система координат МСК-21, зона 1 Зона № 1

| Обозначение характерных точек границ | Координаты, м  |   |  |              | Метод определения координат | Формулы, примененные для расчета средней квадратической погрешности определения координат характерных точек границ (Mt), с подставленными в такие формулы значениями и итоговые (вычисленные) значения Mt, м | Описание закрепления точки |
|--------------------------------------|--|---|--|--------------|-----------------------------|--|----------------------------|
|                                      | содержатся в Едином государственном реестре недвижимости |   | определены в результате выполнения комплексных кадастровых работ |              |                             |  |                            |
|                                      | X  | Y | X  | Y            |                             |  |                            |
| 1                                    | 2  | 3 | 4  | 5            | 6                           | 7  | 8                          |
| 158                                  | —  | — | 376 508,26   | 1 280 549,14 | —                           | —  | —                          |
| н2922У                               | —  | — | 376 508,52   | 1 280 547,89 |                             |  |                            |
| н2923У                               | —  | — | 376 520,65   | 1 280 549,54 |                             |  |                            |
| н2924У                               | —  | — | 376 534,90   | 1 280 552,04 |                             |  |                            |
| н2925У                               | —  | — | 376 532,72   | 1 280 560,98 |                             |  |                            |
| н2926У                               | —  | — | 376 531,58   | 1 280 567,93 |                             |  |                            |
| н2927У                               | —  | — | 376 529,73   | 1 280 576,19 |                             |  |                            |
| н2928У                               | —  | — | 376 529,00   | 1 280 579,42 |                             |  |                            |
| н2929У                               | —  | — | 376 520,57   | 1 280 616,96 |                             |  |                            |
| н2930У                               | —  | — | 376 508,26   | 1 280 673,31 |                             |  |                            |
| 155                                  | —  | — | 376 483,65   | 1 280 667,97 |                             |  |                            |
| 154                                  | —  | — | 376 496,47   | 1 280 606,10 |                             |  |                            |
| 158                                  | —  | — | 376 508,26   | 1 280 549,14 |                             |  |                            |

**2. Сведения о частях границ уточняемого земельного участка с кадастровым номером** 21:12:041301:105 :

| Обозначение части границ |        | Горизонтальное проложение (S), м | Описание прохождения части границ | Сведения о согласовании местоположения границ (согласовано/спорное) |
|--------------------------|--------|----------------------------------|-----------------------------------|---|
| от т.                    | до т.  |                                  |                                   |   |
| 1                        | 2      | 3                                | 4                                 | 5   |
| 158                      | н2922У | 1,28                             | —                                 | согласовано   |
| н2922У                   | н2923У | 12,24                            |                                   |   |
| н2923У                   | н2924У | 14,47                            |                                   |   |
| н2924У                   | н2925У | 9,20                             |                                   |   |
| н2925У                   | н2926У | 7,04                             |                                   |   |
| н2926У                   | н2927У | 8,46                             |                                   |   |

| 1      | 2      | 3     | 4 | 5           |
|--------|--------|-------|---|-------------|
| н2927У | н2928У | 3,31  | — | согласовано |
| н2928У | н2929У | 38,47 |   |             |
| н2929У | н2930У | 57,68 |   |             |
| н2930У | 155    | 25,18 |   |             |
| 155    | 154    | 63,18 |   |             |
| 154    | 158    | 58,17 |   |             |

**3. Сведения о характеристиках уточняемого земельного участка с кадастровым номером** 21:12:041301:105 :

| № п/п | Наименование характеристики земельного участка   | Значение характеристики  |
|-------|--|--|
| 1     | 2  | 3  |
| 1.    | Адрес земельного участка   | —  |
| 1.1.  | Сведения о местоположении земельного участка (при отсутствии адреса) в структурированном в соответствии с федеральной информационной адресной системой виде      | Российская Федерация, Чувашская Республика-Чувашия, Козловский р-н, Карачевское с/пос, Карачево с, Нагорная 1-я ул, д 64 |
| 1.2.  | Дополнительные сведения о местоположении земельного участка  | —  |
| 2.    | Площадь земельного участка ± величина погрешности определения (вычисления) площади ( $P \pm \Delta P$ ), м <sup>2</sup>  | 3 201 ± 20,00  |
| 3.    | Формула, примененная для вычисления предельной погрешности определения площади земельного участка, с подставленными значениями и итоговые (вычисленные) значения | $3,5*0,10*\sqrt{(3\ 201,00)} = 20$   |
| 4.    | Площадь земельного участка согласно сведениям Единого государственного реестра недвижимости ( $R_{\text{кад}}$ ), м <sup>2</sup>                                 | 3 100,00   |
| 5.    | Оценка расхождения $P$ и $R_{\text{кад}}$ ( $P - R_{\text{кад}}$ ), м <sup>2</sup>   | 101  |
| 6.    | Предельный минимальный и максимальный размеры земельного участка ( $R_{\text{мин}}$ и $R_{\text{макс}}$ ), м <sup>2</sup>  | —<br>—   |
| 7.    | Вид (виды) разрешенного использования  | Для ведения личного подсобного хозяйства   |
| 7.1.  | Дополнительные сведения об использовании земельного участка  | —  |
| 8.    | Кадастровый или иной государственный учетный номер (инвентарный) здания, сооружения, объекта незавершенного строительства, расположенного на земельном участке   | —  |
| 9.    | Сведения о земельных участках (землях общего пользования, территории общего пользования), посредством которых обеспечивается доступ                              | —  |
| 10.   | Иные сведения  | —  |

**4. Пояснения к сведениям об уточняемом земельном участке с кадастровым номером** 21:12:041301:105 :

1. —

**1. Сведения о характерных точках границ уточняемого земельного участка с кадастровым номером** 21:12:041301:106 :

Система координат МСК-21, зона 1 Зона № 1

| Обозначение характерных точек границ | Координаты, м  |   |  |              | Метод определения координат | Формулы, примененные для расчета средней квадратической погрешности определения координат характерных точек границ (Mt), с подставленными в такие формулы значениями и итоговые (вычисленные) значения Mt, м | Описание закрепления точки |
|--------------------------------------|--|---|--|--------------|-----------------------------|--|----------------------------|
|                                      | содержатся в Едином государственном реестре недвижимости |   | определены в результате выполнения комплексных кадастровых работ |              |                             |  |                            |
|                                      | X  | Y | X  | Y            |                             |  |                            |
| 1                                    | 2  | 3 | 4  | 5            | 6                           | 7  | 8                          |
| н2933У                               | —  | — | 376 457,96   | 1 280 539,88 | —                           | —  | —                          |
| 159                                  | —  | — | 376 483,06   | 1 280 544,67 |                             |  |                            |
| 157                                  | —  | — | 376 470,81   | 1 280 601,39 |                             |  |                            |
| 156                                  | —  | — | 376 457,48   | 1 280 663,16 |                             |  |                            |
| н2935У                               | —  | — | 376 432,52   | 1 280 657,77 |                             |  |                            |
| н2933У                               | —  | — | 376 457,96   | 1 280 539,88 |                             |  |                            |

**2. Сведения о частях границ уточняемого земельного участка с кадастровым номером** 21:12:041301:106 :

| Обозначение части границ |        | Горизонтальное проложение (S), м | Описание прохождения части границ | Сведения о согласовании местоположения границ (согласовано/спорное) |
|--------------------------|--------|----------------------------------|-----------------------------------|---|
| от т.                    | до т.  |                                  |                                   |   |
| 1                        | 2      | 3                                | 4                                 | 5   |
| н2933У                   | 159    | 25,55                            | —                                 | согласовано   |
| 159                      | 157    | 58,03                            |                                   |   |
| 157                      | 156    | 63,19                            |                                   |   |
| 156                      | н2935У | 25,54                            |                                   |   |
| н2935У                   | н2933У | 120,60                           |                                   |   |

**3. Сведения о характеристиках уточняемого земельного участка с кадастровым номером** 21:12:041301:106 :

| № п/п | Наименование характеристики земельного участка | Значение характеристики |
|-------|--|-------------------------|
| 1     | 2  | 3                       |

| 1   | 2  | 3  |
|---|--|--|
| 1.  | Адрес земельного участка   | —  |
| 1.1.  | Сведения о местоположении земельного участка (при отсутствии адреса) в структурированном в соответствии с федеральной информационной адресной системой виде      | Российская Федерация, Чувашская Республика-Чувашия, Козловский р-н, Карачевское с/пос, Карачево с, Нагорная 1-я ул, д 60 |
| 1.2.  | Дополнительные сведения о местоположении земельного участка  | —  |
| 2.  | Площадь земельного участка ± величина погрешности определения (вычисления) площади ( $P \pm \Delta P$ ), м <sup>2</sup>  | 3 088 ± 19,00  |
| 3.  | Формула, примененная для вычисления предельной погрешности определения площади земельного участка, с подставленными значениями и итоговые (вычисленные) значения | $3,5*0,10*\sqrt{(3\ 088,00)} = 19$   |
| 4.  | Площадь земельного участка согласно сведениям Единого государственного реестра недвижимости (Ркад), м <sup>2</sup>   | 3 000,00   |
| 5.  | Оценка расхождения Р и Ркад ( $P - P_{кад}$ ), м <sup>2</sup>  | 88   |
| 6.  | Предельный минимальный и максимальный размеры земельного участка ( $P_{мин}$ и $P_{макс}$ ), м <sup>2</sup>  | —<br>—   |
| 7.  | Вид (виды) разрешенного использования  | Для ведения личного подсобного хозяйства   |
| 7.1.  | Дополнительные сведения об использовании земельного участка  | —  |
| 8.  | Кадастровый или иной государственный учетный номер (инвентарный) здания, сооружения, объекта незавершенного строительства, расположенного на земельном участке   | —  |
| 9.  | Сведения о земельных участках (землях общего пользования, территории общего пользования), посредством которых обеспечивается доступ                              | —  |
| 10.   | Иные сведения  | —  |
| <b>4. Пояснения к сведениям об уточняемом земельном участке с кадастровым номером</b> |  | <b>21:12:041301:106</b> :  |
| 1.  | —  | —  |

**1. Сведения о характерных точках границ уточняемого земельного участка с кадастровым номером** 21:12:041301:110 :  
 Система координат МСК-21, зона 1 Зона № 1

| Обозначение характерных точек границ | Координаты, м  |   |  |              | Метод определения координат | Формулы, примененные для расчета средней квадратической погрешности определения координат характерных точек границ (Mt), с подставленными в такие формулы значениями и итоговые (вычисленные) значения Mt, м | Описание закрепления точки |
|--------------------------------------|--|---|--|--------------|-----------------------------|--|----------------------------|
|                                      | содержатся в Едином государственном реестре недвижимости |   | определены в результате выполнения комплексных кадастровых работ |              |                             |  |                            |
|                                      | X  | Y | X  | Y            |                             |  |                            |
| 1                                    | 2  | 3 | 4  | 5            | 6                           | 7  | 8                          |
| н2897У                               | —  | — | 376 270,99   | 1 280 507,28 | —                           | —  | —                          |
| н2896У                               | —  | — | 376 270,58   | 1 280 509,40 |                             |  |                            |
| н2895У                               | —  | — | 376 269,87   | 1 280 513,08 |                             |  |                            |
| н2894У                               | —  | — | 376 267,50   | 1 280 525,41 |                             |  |                            |
| н2893У                               | —  | — | 376 264,60   | 1 280 540,53 |                             |  |                            |
| н2892У                               | —  | — | 376 245,52   | 1 280 623,98 |                             |  |                            |
| н2899У                               | —  | — | 376 245,03   | 1 280 626,08 |                             |  |                            |
| н2900У                               | —  | — | 376 217,66   | 1 280 619,82 |                             |  |                            |
| н2901У                               | —  | — | 376 218,43   | 1 280 612,66 |                             |  |                            |
| н2902У                               | —  | — | 376 233,98   | 1 280 543,12 |                             |  |                            |
| н2903У                               | —  | — | 376 238,67   | 1 280 522,15 |                             |  |                            |
| н2904У                               | —  | — | 376 235,21   | 1 280 521,38 |                             |  |                            |
| н2905У                               | —  | — | 376 238,97   | 1 280 504,55 |                             |  |                            |
| н2906У                               | —  | — | 376 251,88   | 1 280 506,30 |                             |  |                            |
| н2907У                               | —  | — | 376 252,46   | 1 280 503,38 |                             |  |                            |
| н2897У                               | —  | — | 376 270,99   | 1 280 507,28 |                             |  |                            |

**2. Сведения о частях границ уточняемого земельного участка с кадастровым номером** 21:12:041301:110 :

| Обозначение части границ |        | Горизонтальное проложение (S), м | Описание прохождения части границ | Сведения о согласовании местоположения границ (согласовано/спорное) |
|--------------------------|--------|----------------------------------|-----------------------------------|---|
| от т.                    | до т.  |                                  |                                   |   |
| 1                        | 2      | 3                                | 4                                 | 5   |
| н2897У                   | н2896У | 2,16                             | —                                 | согласовано   |
| н2896У                   | н2895У | 3,75                             |                                   |   |
| н2895У                   | н2894У | 12,56                            |                                   |   |



| 1      | 2      | 3     | 4 | 5           |
|--------|--------|-------|---|-------------|
| н2894У | н2893У | 15,40 | — | согласовано |
| н2893У | н2892У | 85,60 |   |             |
| н2892У | н2899У | 2,16  |   |             |
| н2899У | н2900У | 28,08 |   |             |
| н2900У | н2901У | 7,20  |   |             |
| н2901У | н2902У | 71,26 |   |             |
| н2902У | н2903У | 21,49 |   |             |
| н2903У | н2904У | 3,54  |   |             |
| н2904У | н2905У | 17,24 |   |             |
| н2905У | н2906У | 13,03 |   |             |
| н2906У | н2907У | 2,98  |   |             |
| н2907У | н2897У | 18,94 |   |             |

**3. Сведения о характеристиках уточняемого земельного участка с кадастровым номером** 21:12:041301:110 :

| № п/п | Наименование характеристики земельного участка   | Значение характеристики   |
|-------|--|---|
| 1     | 2  | 3   |
| 1.    | Адрес земельного участка   | —   |
| 1.1.  | Сведения о местоположении земельного участка (при отсутствии адреса) в структурированном в соответствии с федеральной информационной адресной системой виде      | 429433, Российская Федерация, Чувашская Республика-Чувашия, Козловский р-н, Карачево с, Нагорная 1-я ул, д 44 |
| 1.2.  | Дополнительные сведения о местоположении земельного участка  | —   |
| 2.    | Площадь земельного участка ± величина погрешности определения (вычисления) площади ( $P \pm \Delta P$ ), м <sup>2</sup>  | 3 550 ± 21,00   |
| 3.    | Формула, примененная для вычисления предельной погрешности определения площади земельного участка, с подставленными значениями и итоговые (вычисленные) значения | $3,5 * 0,10 * \sqrt{(3\ 550,00)} = 21$  |
| 4.    | Площадь земельного участка согласно сведениям Единого государственного реестра недвижимости (Ркад), м <sup>2</sup>   | 3 400,00  |
| 5.    | Оценка расхождения Р и Ркад ( $P - P_{кад}$ ), м <sup>2</sup>  | 150   |
| 6.    | Предельный минимальный и максимальный размеры земельного участка (Рмин и Рмакс), м <sup>2</sup>  | —<br>—  |
| 7.    | Вид (виды) разрешенного использования  | Для ведения личного подсобного хозяйства  |
| 7.1.  | Дополнительные сведения об использовании земельного участка  | —   |

| 1   | 2  | 3 |
|-----|--|---|
| 8.  | Кадастровый или иной государственный учетный номер (инвентарный) здания, сооружения, объекта незавершенного строительства, расположенного на земельном участке | — |
| 9.  | Сведения о земельных участках (землях общего пользования, территории общего пользования), посредством которых обеспечивается доступ                            | — |
| 10. | Иные сведения  | — |

**4. Пояснения к сведениям об уточняемом земельном участке с кадастровым номером** 21:12:041301:110 :

|    |   |
|----|---|
| 1. | — |
|----|---|

**1. Сведения о характерных точках границ уточняемого земельного участка с кадастровым номером** 21:12:041301:122 :  
 Система координат МСК-21, зона 1 Зона № 1

| Обозначение характерных точек границ | Координаты, м  |   |  |              | Метод определения координат | Формулы, примененные для расчета средней квадратической погрешности определения координат характерных точек границ (Mt), с подставленными в такие формулы значениями и итоговые (вычисленные) значения Mt, м | Описание закрепления точки |
|--------------------------------------|--|---|--|--------------|-----------------------------|--|----------------------------|
|                                      | содержатся в Едином государственном реестре недвижимости |   | определены в результате выполнения комплексных кадастровых работ |              |                             |  |                            |
|                                      | X  | Y | X  | Y            |                             |  |                            |
| 1                                    | 2  | 3 | 4  | 5            | 6                           | 7  | 8                          |
| 128                                  | —  | — | 375 775,20   | 1 280 405,22 | —                           | —  | —                          |
| 127                                  | —  | — | 375 776,41   | 1 280 400,51 |                             |  |                            |
| 126                                  | —  | — | 375 785,61   | 1 280 358,71 |                             |  |                            |
| 125                                  | —  | — | 375 800,21   | 1 280 281,88 |                             |  |                            |
| н2931У                               | —  | — | 375 822,88   | 1 280 286,19 |                             |  |                            |
| н2932У                               | —  | — | 375 797,79   | 1 280 409,51 |                             |  |                            |
| 128                                  | —  | — | 375 775,20   | 1 280 405,22 |                             |  |                            |

**2. Сведения о частях границ уточняемого земельного участка с кадастровым номером** 21:12:041301:122 :

| Обозначение части границ |       | Горизонтальное проложение (S), м | Описание прохождения части границ | Сведения о согласовании местоположения границ (согласовано/спорное) |
|--------------------------|-------|----------------------------------|-----------------------------------|---|
| от т.                    | до т. |                                  |                                   |   |
| 1                        | 2     | 3                                | 4                                 | 5   |
| 128                      | 127   | 4,86                             | —                                 | согласовано   |
| 127                      | 126   | 42,80                            |                                   |   |

| 1      | 2      | 3      | 4 | 5           |
|--------|--------|--------|---|-------------|
| 126    | 125    | 78,20  | — | согласовано |
| 125    | н2931У | 23,08  |   |             |
| н2931У | н2932У | 125,85 |   |             |
| н2932У | 128    | 22,99  |   |             |

**3. Сведения о характеристиках уточняемого земельного участка с кадастровым номером** 21:12:041301:122 :

| № п/п | Наименование характеристики земельного участка   | Значение характеристики   |
|-------|--|---|
| 1     | 2  | 3   |
| 1.    | Адрес земельного участка   | —   |
| 1.1.  | Сведения о местоположении земельного участка (при отсутствии адреса) в структурированном в соответствии с федеральной информационной адресной системой виде      | 429433, Российская Федерация, Чувашская Республика-Чувашия, Козловский р-н, Карачево с, Нагорная 2-я ул, д 11 |
| 1.2.  | Дополнительные сведения о местоположении земельного участка  | —   |
| 2.    | Площадь земельного участка ± величина погрешности определения (вычисления) площади ( $P \pm \Delta P$ ), м <sup>2</sup>  | 2 835 ± 19,00   |
| 3.    | Формула, примененная для вычисления предельной погрешности определения площади земельного участка, с подставленными значениями и итоговые (вычисленные) значения | $3,5 * 0,10 * \sqrt{(2\ 835,00)} = 19$  |
| 4.    | Площадь земельного участка согласно сведениям Единого государственного реестра недвижимости (Ркад), м <sup>2</sup>   | 2 800,00  |
| 5.    | Оценка расхождения Р и Ркад ( $P - P_{кад}$ ), м <sup>2</sup>  | 35  |
| 6.    | Предельный минимальный и максимальный размеры земельного участка (Рмин и Рмакс), м <sup>2</sup>  | —<br>—  |
| 7.    | Вид (виды) разрешенного использования  | Для ведения личного подсобного хозяйства  |
| 7.1.  | Дополнительные сведения об использовании земельного участка  | —   |
| 8.    | Кадастровый или иной государственный учетный номер (инвентарный) здания, сооружения, объекта незавершенного строительства, расположенного на земельном участке   | —   |
| 9.    | Сведения о земельных участках (землях общего пользования, территории общего пользования), посредством которых обеспечивается доступ                              | —   |
| 10.   | Иные сведения  | —   |

**4. Пояснения к сведениям об уточняемом земельном участке с кадастровым номером** 21:12:041301:122 :

|    |   |
|----|---|
| 1. | — |
|----|---|

### Сведения об образуемых земельных участках

**1. Сведения о характерных точках границ образуемого земельного участка \_\_\_\_\_ :**

\_\_\_\_\_ обозначение земельного участка

Система координат \_\_\_\_\_

Зона № \_\_\_\_\_

| Обозначение характерных точек границ | Координаты, м |   | Метод определения координат | Формулы, примененные для расчета средней квадратической погрешности определения координат характерных точек границ (Mt), с подставленными в такие формулы значениями и итоговые (вычисленные) значения Mt, м | Описание закрепления точки |
|--------------------------------------|---------------|---|-----------------------------|--|----------------------------|
|                                      | X             | Y |                             |  |                            |
| 1                                    | 2             | 3 | 4                           | 5  | 6                          |
|                                      |               |   |                             |  |                            |

**2. Сведения о частях границ образуемого земельного участка \_\_\_\_\_ :**

\_\_\_\_\_ обозначение земельного участка

| Обозначение части границ |       | Горизонтальное проложение (S), м | Описание прохождения части границ | Сведения о согласовании местоположения границ (согласовано/спорное) |
|--------------------------|-------|----------------------------------|-----------------------------------|---|
| от т.                    | до т. |                                  |                                   |   |
| 1                        | 2     | 3                                | 4                                 | 5   |
|                          |       |                                  |                                   |   |

**3. Сведения о характеристиках образуемого земельного участка \_\_\_\_\_ :**

\_\_\_\_\_ обозначение земельного участка

| № п/п | Наименование характеристики земельного участка  | Значение характеристики |
|-------|---|-------------------------|
| 1     | 2   | 3                       |
| 1.    | Адрес земельного участка  |                         |
| 1.1.  | Сведения о местоположении земельного участка (при отсутствии адреса) в структурированном в соответствии с федеральной информационной адресной системой виде |                         |
| 1.2.  | Дополнительные сведения о местоположении земельного участка   |                         |
| 2.    | Категория земель  |                         |
| 3.    | Вид (виды) разрешенного использования   |                         |
| 3.1.  | Дополнительные сведения об использовании земельного участка   |                         |
| 4.    | Реестровый номер границ территориальной зоны или в случае отсутствия такого реестрового номера ее индивидуальное обозначение (вид, тип, номер, индекс)      |                         |
| 5.    | Площадь земельного участка ± величина погрешности определения (вычисления) площади ( $P \pm \Delta P$ ), м <sup>2</sup>                                     |                         |

| 1   | 2   | 3 |
|---|---|---|
| 6.  | Формула, примененная для вычисления предельной погрешности определения площади земельного участка, с подставленными значениями и итоговые (вычисленные) значения                                  |   |
| 7.  | Предельный минимальный и максимальный размеры земельного участка (Рмин) и (Рмакс), м <sup>2</sup>   |   |
| 8.  | Кадастровый или иной государственный учетный номер (инвентарный) объекта недвижимости, расположенного на образуемом земельном участке   |   |
| 9.  | Кадастровые номера исходных земельных участков  |   |
| 9.1.  | Кадастровый номер входящего в состав земельного участка, представляющего собой единое землепользование (номер контура многоконтурного земельного участка), преобразование которого осуществляется |   |
| 9.2.  | Кадастровые номера земельных участков, исключаемых из состава измененного (исходного) земельного участка, представляющего собой единое землепользование   |   |
| 9.3.  | Кадастровый или иной государственный учетный номер (инвентарный) объекта недвижимости, расположенного на измененном земельном участке   |   |
| 10.   | Условный номер земельного участка   |   |
| 11.   | Учетный номер проекта межевания территории  |   |
| 12.   | Дополнительные сведения об образовании земельного участка   |   |
| 13.   | Сведения о земельных участках (землях общего пользования, территории общего пользования), посредством которых обеспечивается доступ   |   |
| 14.   | Иные сведения   |   |
| <b>4. Пояснения к сведениям об образуемом земельном участке</b> _____ :<br>обозначение земельного участка |   |   |
| 1.  |   |   |

**Сведения об уточняемых земельных участках, необходимые для исправления реестровых ошибок в сведениях о местоположении их границ**

**1. Сведения о характерных точках границ уточняемого земельного участка с кадастровым номером \_\_\_\_\_ :**

Система координат \_\_\_\_\_ Зона № \_\_\_\_\_

| Обозначение характерных точек границ | Координаты, м  |   |  |   | Метод определения координат | Формулы, примененные для расчета средней квадратической погрешности определения координат характерных точек границ (Mt), с подставленными в такие формулы значениями и итоговые (вычисленные) значения Mt, м | Описание закрепления точки |
|--------------------------------------|--|---|--|---|-----------------------------|--|----------------------------|
|                                      | содержатся в Едином государственном реестре недвижимости |   | определены в результате выполнения комплексных кадастровых работ |   |                             |  |                            |
|                                      | X  | Y | X  | Y |                             |  |                            |
| 1                                    | 2  | 3 | 4  | 5 | 6                           | 7  | 8                          |

**2. Сведения о частях границ уточняемого земельного участка с кадастровым номером \_\_\_\_\_ :**

| Обозначение части границ |       | Горизонтальное проложение (S), м | Описание прохождения части границ | Сведения о согласовании местоположения границ (согласовано/спорное) |
|--------------------------|-------|----------------------------------|-----------------------------------|---|
| от т.                    | до т. |                                  |                                   |   |
| 1                        | 2     | 3                                | 4                                 | 5   |

**3. Сведения о характеристиках уточняемого земельного участка с кадастровым номером \_\_\_\_\_ :**

| № п/п | Наименование характеристики  | Значение характеристики |
|-------|--|-------------------------|
| 1     | 2  | 3                       |
| 1.    | Адрес земельного участка   |                         |
| 1.1.  | Сведения о местоположении земельного участка (при отсутствии адреса) в структурированном в соответствии с федеральной информационной адресной системой виде      |                         |
| 1.2.  | Дополнительные сведения о местоположении земельного участка  |                         |
| 2.    | Площадь земельного участка ± величина погрешности определения (вычисления) площади ( $P \pm \Delta P$ ), м <sup>2</sup>  |                         |
| 3.    | Формула, примененная для вычисления предельной погрешности определения площади земельного участка, с подставленными значениями и итоговые (вычисленные) значения |                         |
| 4.    | Площадь земельного участка согласно сведениям Единого государственного реестра недвижимости ( $P_{\text{кад}}$ ), м <sup>2</sup>                                 |                         |
| 5.    | Оценка расхождения P и P <sub>кад</sub> ( $P - P_{\text{кад}}$ ), м <sup>2</sup>   |                         |

| 1   | 2  | 3                            |
|---|--|------------------------------|
| 6.  | Предельный минимальный и максимальный размеры земельного участка ( $R_{\min}$ и $R_{\max}$ ), м <sup>2</sup>   | $R_{\min} =$<br>$R_{\max} =$ |
| 7.  | Кадастровый или иной государственный учетный номер (инвентарный) здания, сооружения, объекта незавершенного строительства, расположенного на земельном участке |                              |
| 8.  | Вид (виды) разрешенного использования  |                              |
| 8.1.  | Дополнительные сведения об использовании земельного участка  |                              |
| 9.  | Сведения о земельных участках (землях общего пользования, территории общего пользования), посредством которых обеспечивается доступ                            |                              |
| 10.   | Иные сведения  |                              |
| <b>4. Пояснения к сведениям об уточняемом земельном участке с кадастровым номером _____ :</b> |  |                              |
| 1.  |  |                              |

**Описание местоположения здания, сооружения, объекта незавершенного строительства на земельном участке**

**1. Сведения о характерных точках контура объекта недвижимости с кадастровым номером \_\_\_\_\_ :**

Система координат \_\_\_\_\_ Зона № \_\_\_\_\_

| Обозначение характерных точек границ | Содержатся в Едином государственном реестре недвижимости |   |           | Определены в ходе выполнения комплексных кадастровых работ |   |           | Метод определения координат | Формулы, примененные для расчета средней квадратической погрешности определения координат характерных точек (Mt), м, с подставленными в такие формулы значениями и итоговые (вычисленные) значения Mt, м |
|--------------------------------------|--|---|-----------|--|---|-----------|-----------------------------|--|
|                                      | координаты, м  |   | Радиус, м | координаты, м  |   | Радиус, м |                             |  |
|                                      | X  | Y | R         | X  | Y | R         |                             |  |
| 1                                    | 2  | 3 | 4         | 5  | 6 | 7         | 8                           | 9  |
|                                      |  |   |           |  |   |           |                             |  |

**2. Сведения о характеристиках объекта недвижимости с кадастровым номером \_\_\_\_\_ :**

| № п/п | Наименование характеристики   | Значение характеристики |
|-------|---|-------------------------|
| 1     | 2   | 3                       |
| 1.    | Вид объекта недвижимости  |                         |
| 2.    | Ранее присвоенный государственный учетный номер (инвентарный) здания, сооружения, объекта незавершенного строительства  |                         |
| 3.    | Кадастровый номер земельного участка (земельных участков), в границах которого (которых) расположены здание, сооружение, объект незавершенного строительства                                      |                         |
| 4.    | Уникальный учетный номер кадастрового квартала, в границах которого расположены здание, сооружение, объект незавершенного строительства   |                         |
| 5.    | Адрес здания, сооружения, объекта незавершенного строительства  |                         |
| 5.1.  | Сведения о местоположении здания, сооружения, объекта незавершенного строительства (при отсутствии адреса) в структурированном в соответствии с федеральной информационной адресной системой виде |                         |
| 5.2.  | Дополнительные сведения о местоположении  |                         |
| 6.    | Иные сведения   |                         |

**3. Пояснения к сведениям об объекте недвижимости с кадастровым номером \_\_\_\_\_ :**

|    |  |
|----|--|
| 1. |  |
|----|--|



**Сведения о зданиях, сооружениях, объектах незавершенного строительства,  
необходимые для исправления реестровых ошибок в сведениях об описании их местоположения**

**1. Сведения о характерных точках контура** \_\_\_\_\_  
 вид объекта недвижимости (здание, сооружение, объект незавершенного строительства)  
 с кадастровым номером \_\_\_\_\_ :

Система координат \_\_\_\_\_ Зона № \_\_\_\_\_

| Обозначение<br>характерных<br>точек<br>границ | Содержатся в Едином государственном реестре недвижимости |   |           | Определены в ходе выполнения комплексных кадастровых работ |   |           | Метод определения координат | Формулы, примененные для расчета средней квадратической погрешности определения координат характерных точек (Mt), м, с подставленными в такие формулы значениями и итоговые (вычисленные) значения Mt, м |
|---|--|---|-----------|--|---|-----------|-----------------------------|--|
|   | координаты, м  |   | Радиус, м | координаты, м  |   | Радиус, м |                             |  |
|   | X  | Y | R         | X  | Y | R         |                             |  |
| 1   | 2  | 3 | 4         | 5  | 6 | 7         | 8                           | 9  |
|   |  |   |           |  |   |           |                             |  |

**2. Иные сведения об объекте недвижимости с кадастровым номером** \_\_\_\_\_ :

1. \_\_\_\_\_

**3. Пояснения к сведениям об объекте недвижимости с кадастровым номером** \_\_\_\_\_ :

1. \_\_\_\_\_



# Схема границ земельных участков

Формат А3



**Условные обозначения:**

- |   |   |
|---|---|
| <ul style="list-style-type: none"> <li><span style="display: inline-block; width: 15px; height: 15px; border: 1px solid black; background-color: #e0ffe0; margin-right: 5px;"></span> :16 - Уточняемый декларированный земельный участок, сведения о границах которого отсутствуют в ЕГРН</li> <li><span style="display: inline-block; width: 15px; height: 15px; border: 1px solid black; background: repeating-linear-gradient(45deg, transparent, transparent 2px, yellow 2px, yellow 4px); margin-right: 5px;"></span> :271 - Уточняемый ОКС</li> <li><span style="display: inline-block; width: 15px; height: 15px; border: 1px solid black; background-color: #ffe0e0; margin-right: 5px;"></span> - Исправляемый земельный участок</li> <li><span style="display: inline-block; width: 10px; height: 10px; border: 1px solid black; border-radius: 50%; margin-right: 5px;"></span> н6 - Образующая точка, сведения о которой позволяют однозначно определить ее местоположение</li> <li><span style="display: inline-block; width: 15px; border-bottom: 1px solid black; margin-right: 5px;"></span> - Существующая часть границы, имеющиеся в ГКН сведения о которой достаточны для определения ее местоположения</li> </ul> | <ul style="list-style-type: none"> <li><span style="display: inline-block; width: 15px; height: 15px; border: 1px solid black; background: repeating-linear-gradient(-45deg, transparent, transparent 2px, yellow 2px, yellow 4px); margin-right: 5px;"></span> :17 - Уточняемый декларированный участок, сведения о границах которого присутствуют в ЕГРН</li> <li><span style="display: inline-block; width: 15px; height: 15px; border: 1px solid black; background: repeating-linear-gradient(45deg, transparent, transparent 2px, orange 2px, orange 4px); margin-right: 5px;"></span> - ОКС, сведения о координатах контура(контуров) которого присутствуют в ЕГРН</li> <li><span style="display: inline-block; width: 15px; height: 15px; border: 1px solid black; background: repeating-linear-gradient(-45deg, transparent, transparent 2px, purple 2px, purple 4px); margin-right: 5px;"></span> 50 - Исправляемый ОКС</li> <li><span style="display: inline-block; width: 10px; height: 10px; border: 1px solid black; border-radius: 50%; margin-right: 5px;"></span> 7 - Существующая точка, имеющиеся в ГКН сведения о которой позволяют однозначно определить ее местоположение</li> <li><span style="display: inline-block; width: 15px; border-bottom: 1px solid red; margin-right: 5px;"></span> - вновь образованная часть границы, сведения о которой достаточны для определения ее местоположения</li> </ul> |
|---|---|



# Схема геодезических построений



Кужмары, пир., 5△ 500 м, 155, 6345

Система координат: МСК-21, зона 1  
Метод определения координат: метод спутниковых геодезических измерений (определений)  
Погрешность точки обоснования: 0,1 м






Тансарино, 148, 9119

Еметкино, пир., 5△ 800 м, 1 оп, 1183

Масштаб 1:11 500

## Условные обозначения:

-  - Вновь образованная часть границы, сведения о которой достаточны для определения ее местоположения
  -  - Новая точка в земельном участке
  -  - Пункт геодезической сети
- h20390y  
Остапово