

Схема расположения границ публичного сервитута

Публичный сервитут по объекту "Газопровод-ввод подземный высокого давления к котельным индустриального парка г. Новочебоксарск, расположенного по адресу: Чувашская Республика, г. Новочебоксарск, ул. Промышленная земельными участками с кадастровыми номерами 21:02:011001:548, 21:02:011001:793, 21:02:011001:794"

Обзорная схема

Круг  
Чебоксарск

Выноска 1

Выноска 2

Выноска 3

Выноска 4

Выноска 5

Выноска 6

Выноска 7

Выноска 8

Выноска 9

Чебоксарский  
муниципалитет

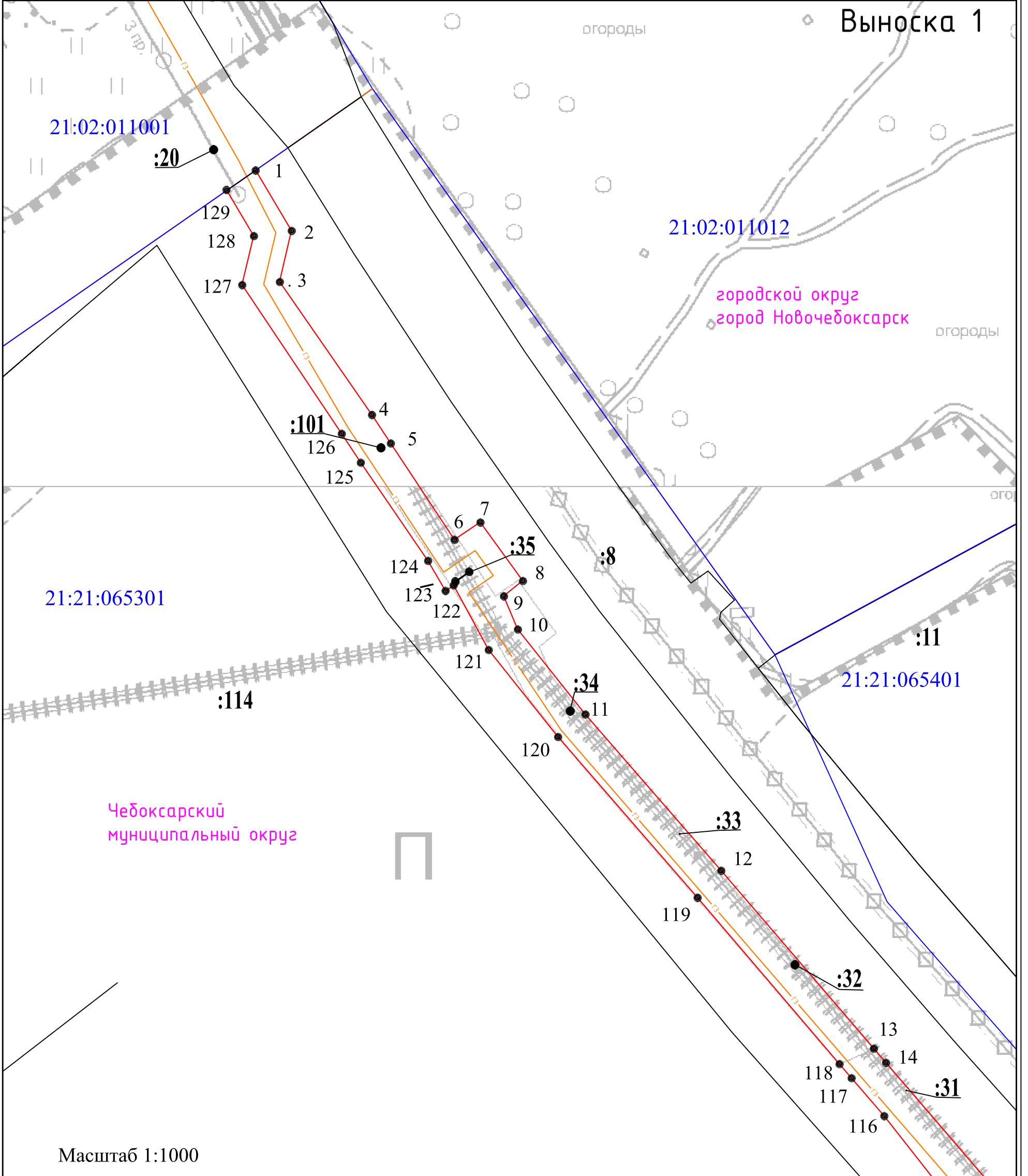
Масштаб 1:1000

УСЛОВНЫЕ ОБОЗНАЧЕНИЯ:

- существующая часть границы, имеющиеся в ЕГРН сведения о которой достаточны для определения ее местоположения
- проектные границы публичного сервитута
- характерная точка границы публичного сервитута
- 1 номер характерной точки границы публичного сервитута
- граница кадастрового квартала
- границы муниципального образования
- газопровод-ввод подземный высокого давления
- :191 надписи кадастрового номера земельного участка
- 21:02:010907 обозначение кадастрового квартала

Схема расположения границ публичного сервитута

Публичный сервитут по объекту "Газопровод-ввод подземный высокого давления к котельным индустриального парка г. Новочебоксарск, расположенного по адресу: Чувашская Республика, г. Новочебоксарск, ул. Промышленная земельными участками с кадастровыми номерами 21:02:011001:548, 21:02:011001:793, 21:02:011001:794"

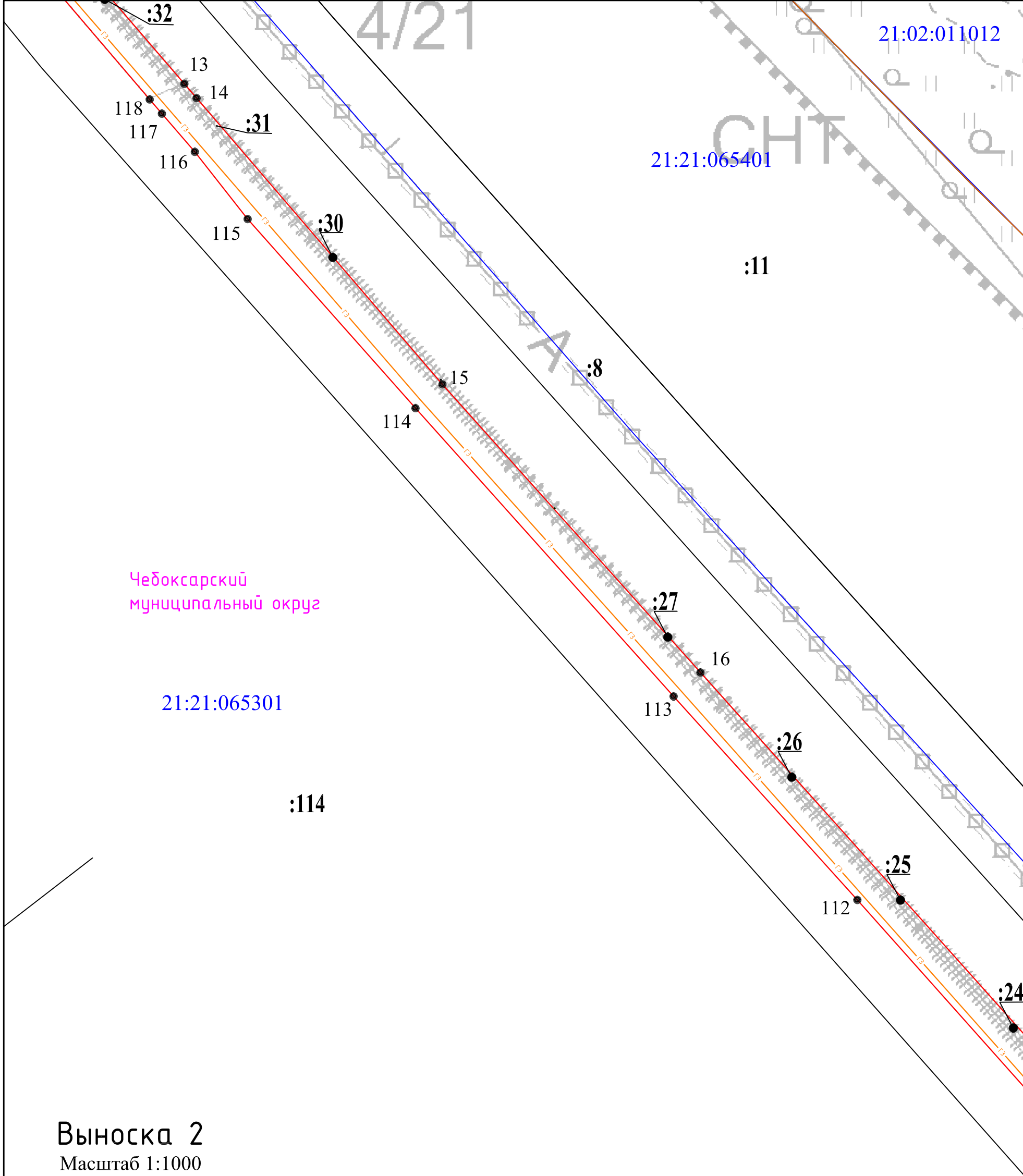


УСЛОВНЫЕ ОБОЗНАЧЕНИЯ:

- существующая часть границы, имеющиеся в ЕГРН сведения о которой достаточны для определения ее местоположения
- проектные границы публичного сервитута
- характерная точка границы публичного сервитута
- 1 номер характерной точки границы публичного сервитута
- граница кадастрового квартала
- границы муниципального образования
- газопровод-ввод подземный высокого давления
- :191 надписи кадастрового номера земельного участка
- 21:02:010907 обозначение кадастрового квартала

Схема расположения границ публичного сервитута

Публичный сервитут по объекту "Газопровод-ввод подземный высокого давления к котельным индустриального парка г. Новочебоксарск, расположенного по адресу: Чувашская Республика, г. Новочебоксарск, ул. Промышленная земельными участками с кадастровыми номерами 21:02:011001:548, 21:02:011001:793, 21:02:011001:794"



**Выноска 2**

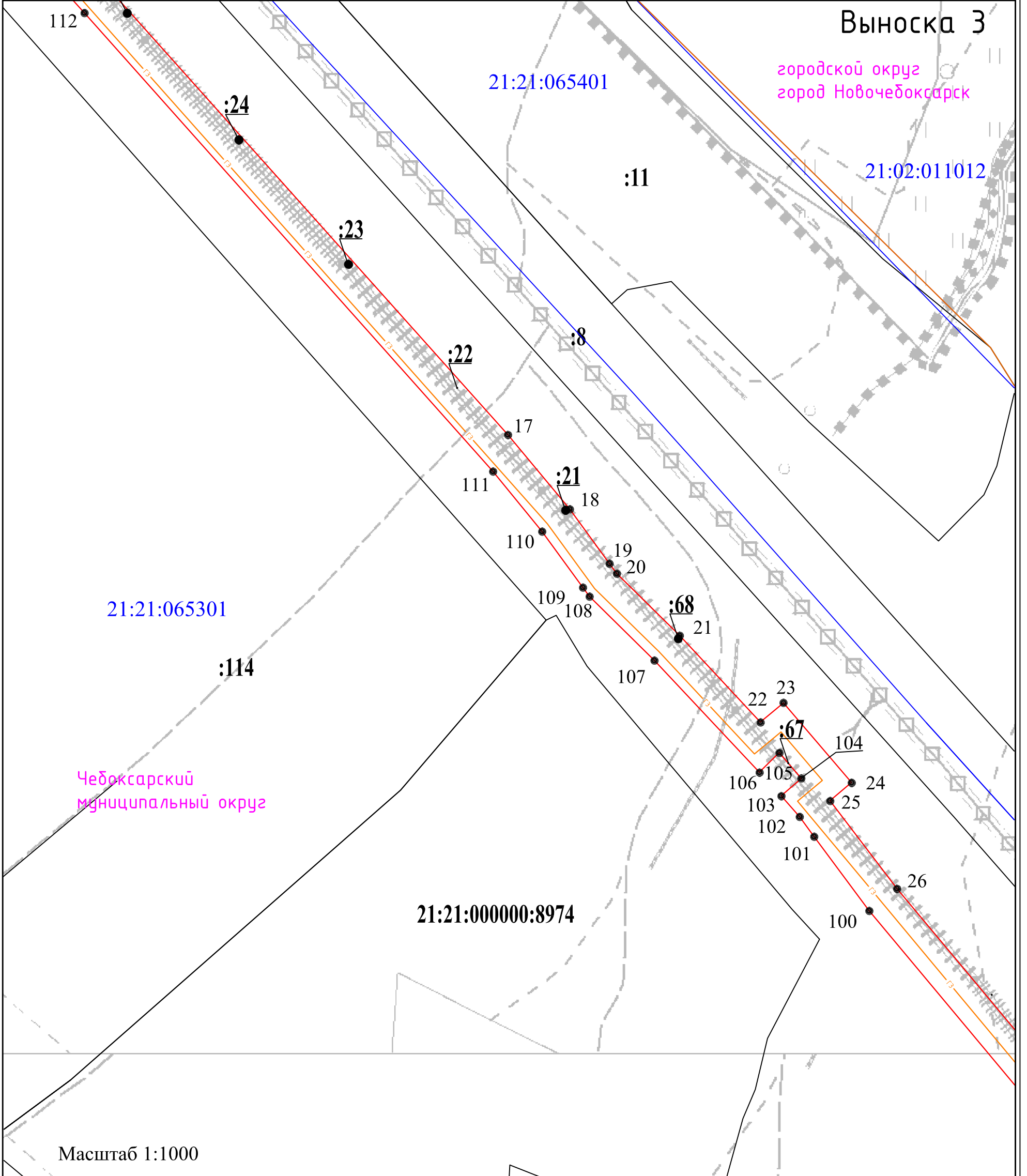
Масштаб 1:1000

**УСЛОВНЫЕ ОБОЗНАЧЕНИЯ:**

- существующая часть границы, имеющиеся в ЕГРН сведения о которой достаточны для определения ее местоположения
- проектные границы публичного сервитута
- характерная точка границы публичного сервитута
- 1 номер характерной точки границы публичного сервитута
- граница кадастрового квартала
- границы муниципального образования
- газопровод-ввод подземный высокого давления
- :191 надписи кадастрового номера земельного участка
- 21:02:010907 обозначение кадастрового квартала

Схема расположения границ публичного сервитута

Публичный сервитут по объекту "Газопровод-ввод подземный высокого давления к котельным индустриального парка г. Новочебоксарск, расположенного по адресу: Чувашская Республика, г. Новочебоксарск, ул. Промышленная земельными участками с кадастровыми номерами 21:02:011001:548, 21:02:011001:793, 21:02:011001:794"



Масштаб 1:1000

УСЛОВНЫЕ ОБОЗНАЧЕНИЯ:

- существующая часть границы, имеющиеся в ЕГРН сведения о которой достаточны для определения ее местоположения
- проектные границы публичного сервитута
- характерная точка границы публичного сервитута
- 1 номер характерной точки границы публичного сервитута
- граница кадастрового квартала
- границы муниципального образования
- газопровод-ввод подземный высокого давления
- :191 надписи кадастрового номера земельного участка
- 21:02:010907 обозначение кадастрового квартала

Схема расположения границ публичного сервитута

Публичный сервитут по объекту "Газопровод-ввод подземный высокого давления к котельным индустриального парка г. Новочебоксарск, расположенного по адресу: Чувашская Республика, г. Новочебоксарск, ул. Промышленная земельными участками с кадастровыми номерами 21:02:011001:548, 21:02:011001:793, 21:02:011001:794"

Выноска 4

21:21:065401

:16(1)

:16(3)

21:21:060703

21:21:065302

5/20

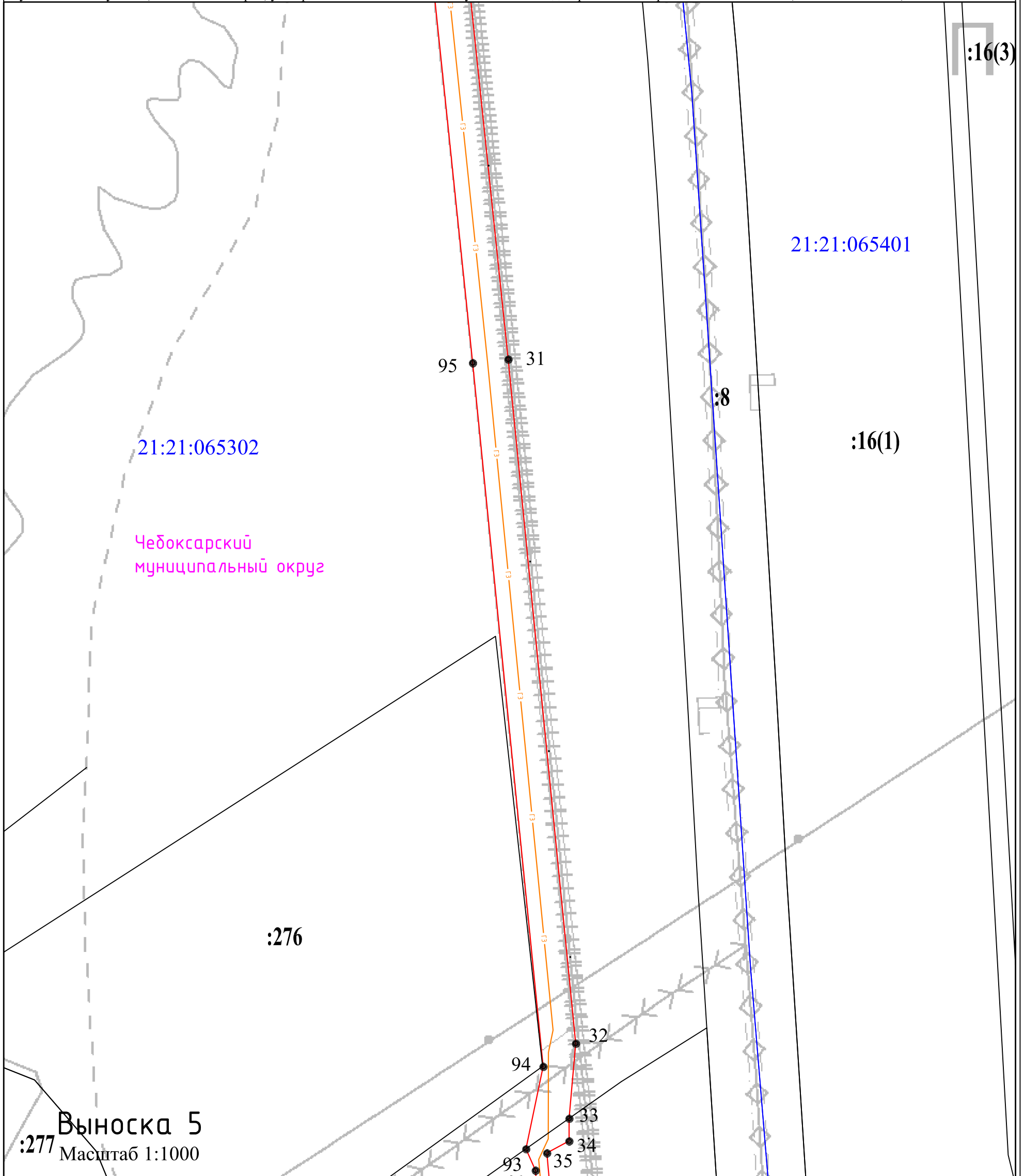
Чебоксарский  
муниципальный округ

Масштаб 1:1000

УСЛОВНЫЕ ОБОЗНАЧЕНИЯ:

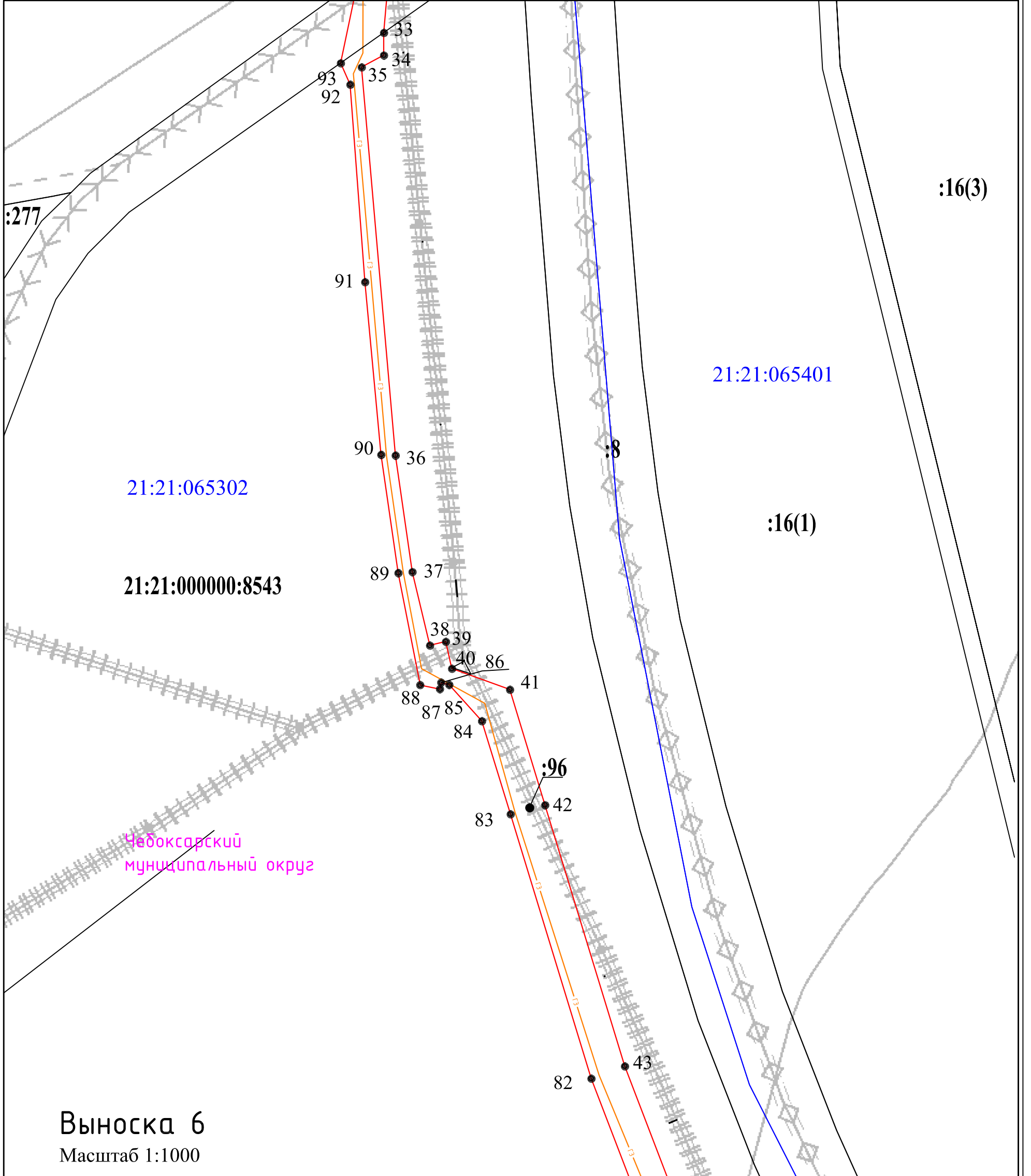
- существующая часть границы, имеющиеся в ЕГРН сведения о которой достаточны для определения ее местоположения
- проектные границы публичного сервитута
- характерная точка границы публичного сервитута
- 1 номер характерной точки границы публичного сервитута
- граница кадастрового квартала
- границы муниципального образования
- газопровод-ввод подземный высокого давления
- :191 надписи кадастрового номера земельного участка
- 21:02:010907 обозначение кадастрового квартала





**УСЛОВНЫЕ ОБОЗНАЧЕНИЯ:**

- существующая часть границы, имеющиеся в ЕГРН сведения о которой достаточны для определения ее местоположения
- проектные границы публичного сервитута
- характерная точка границы публичного сервитута
- 1 номер характерной точки границы публичного сервитута
- граница кадастрового квартала
- границы муниципального образования
- газопровод-ввод подземный высокого давления
- :191 надписи кадастрового номера земельного участка
- 21:02:010907 обозначение кадастрового квартала



## Выноска 6

Масштаб 1:1000

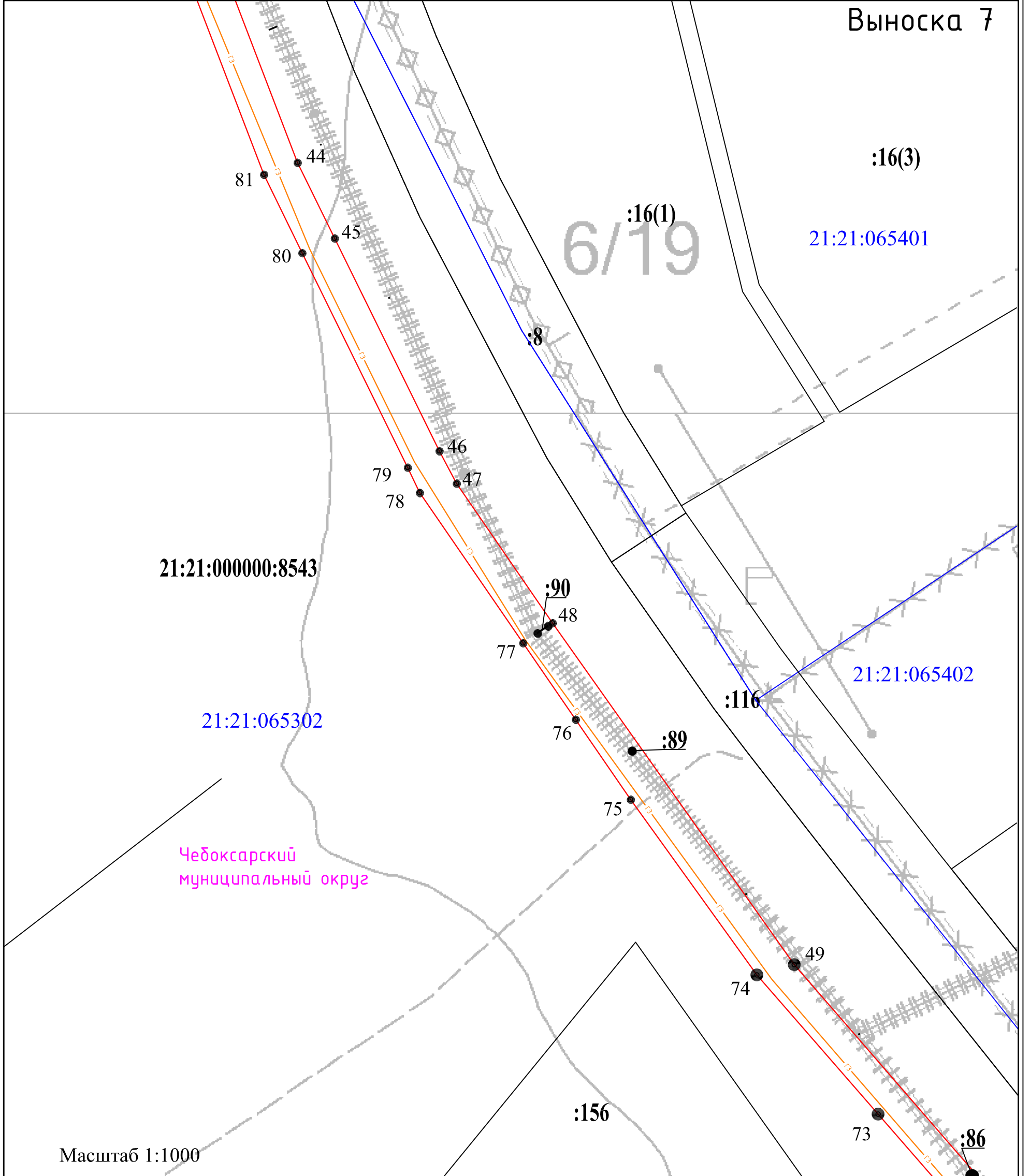
### УСЛОВНЫЕ ОБОЗНАЧЕНИЯ:

- существующая часть границы, имеющиеся в ЕГРН сведения о которой достаточны для определения ее местоположения
- проектные границы публичного сервитута
- характерная точка границы публичного сервитута
- 1 номер характерной точки границы публичного сервитута
- граница кадастрового квартала
- границы муниципального образования
- газопровод-ввод подземный высокого давления
- :191 надписи кадастрового номера земельного участка
- 21:02:010907 обозначение кадастрового квартала

Схема расположения границ публичного сервитута

Публичный сервитут по объекту "Газопровод-ввод подземный высокого давления к котельным индустриального парка г. Новочебоксарск, расположенного по адресу: Чувашская Республика, г. Новочебоксарск, ул. Промышленная земельными участками с кадастровыми номерами 21:02:011001:548, 21:02:011001:793, 21:02:011001:794"

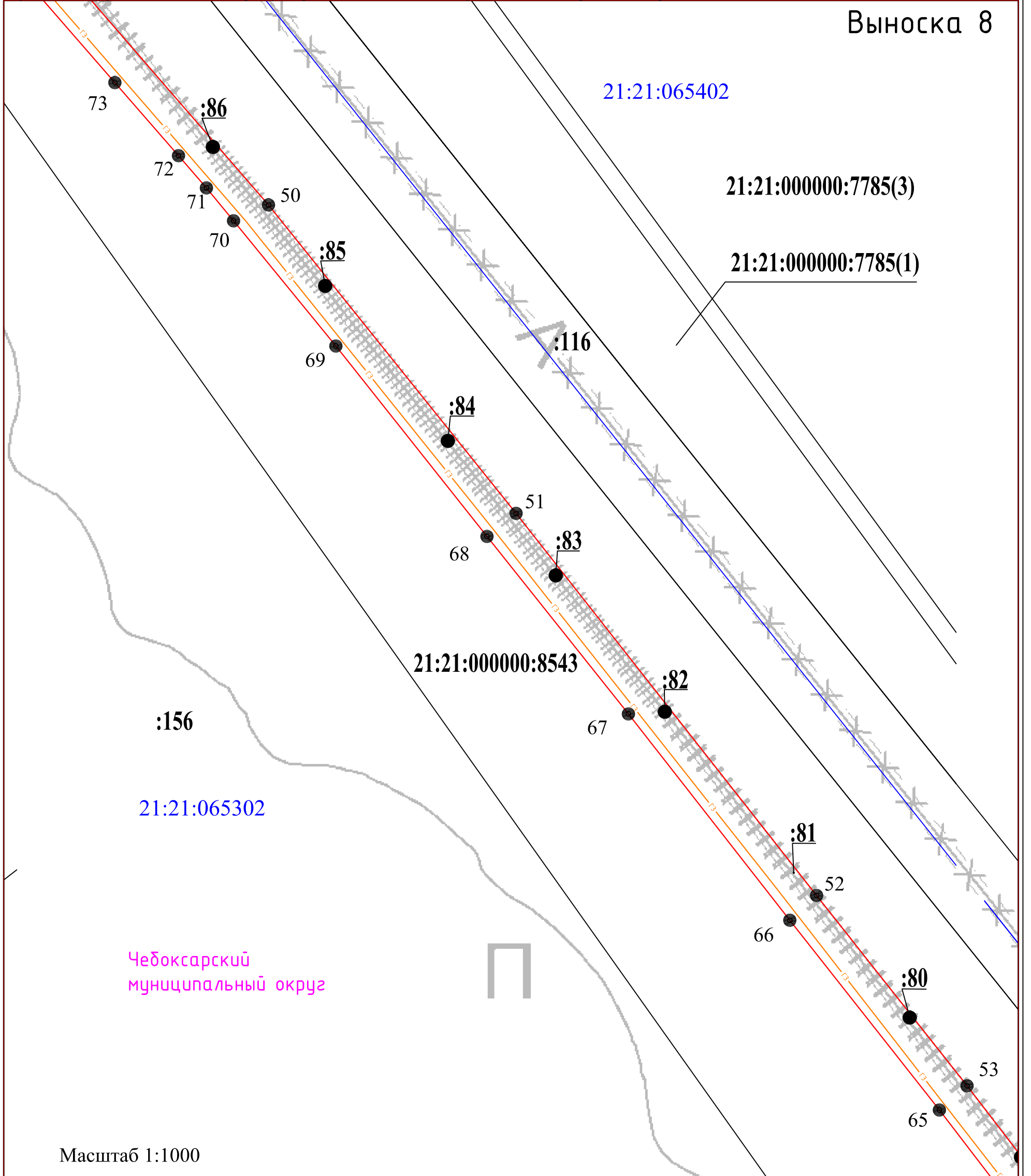
Выноска 7



УСЛОВНЫЕ ОБОЗНАЧЕНИЯ:

- существующая часть границы, имеющиеся в ЕГРН сведения о которой достаточны для определения ее местоположения
- проектные границы публичного сервитута
- характерная точка границы публичного сервитута
- i номер характерной точки границы публичного сервитута
- граница кадастрового квартала
- границы муниципального образования
- газопровод-ввод подземный высокого давления
- :191 надписи кадастрового номера земельного участка
- 21:02:010907 обозначение кадастрового квартала





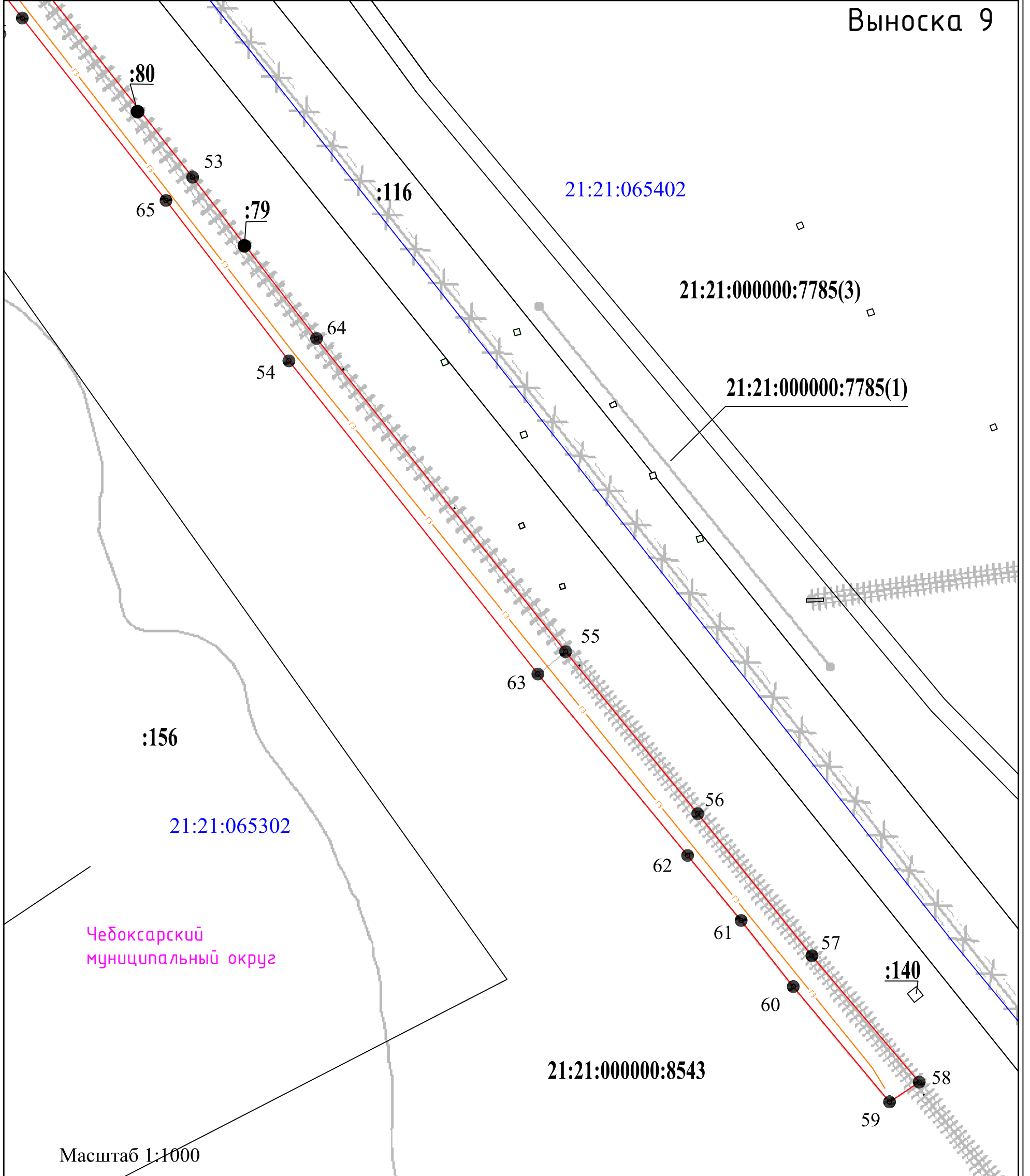
УСЛОВНЫЕ ОБОЗНАЧЕНИЯ:

- существующая часть границы, имеющиеся в ЕГРН сведения о которой достаточны для определения ее местоположения
- проектные границы публичного сервитута
- характерная точка границы публичного сервитута
- 1 номер характерной точки границы публичного сервитута
- граница кадастрового квартала
- границы муниципального образования
- газопровод-ввод подземный высокого давления
- :191 надписи кадастрового номера земельного участка
- 21:02:010907 обозначение кадастрового квартала

Схема расположения границ публичного сервитута

Публичный сервитут по объекту "Газопровод-ввод подземный высокого давления к котельным индустриального парка г. Новочебоксарск, расположенного по адресу: Чувашская Республика, г. Новочебоксарск, ул. Промышленная земельными участками с кадастровыми номерами 21:02:011001:548, 21:02:011001:793, 21:02:011001:794"

Выноска 9



Масштаб 1:1000

УСЛОВНЫЕ ОБОЗНАЧЕНИЯ:

- существующая часть границы, имеющиеся в ЕГРН сведения о которой достаточны для определения ее местоположения
- проектные границы публичного сервитута
- характерная точка границы публичного сервитута
- i номер характерной точки границы публичного сервитута
- граница кадастрового квартала
- границы муниципального образования
- газопровод-ввод подземный высокого давления
- :191 надписи кадастрового номера земельного участка
- 21:02:010907 обозначение кадастрового квартала