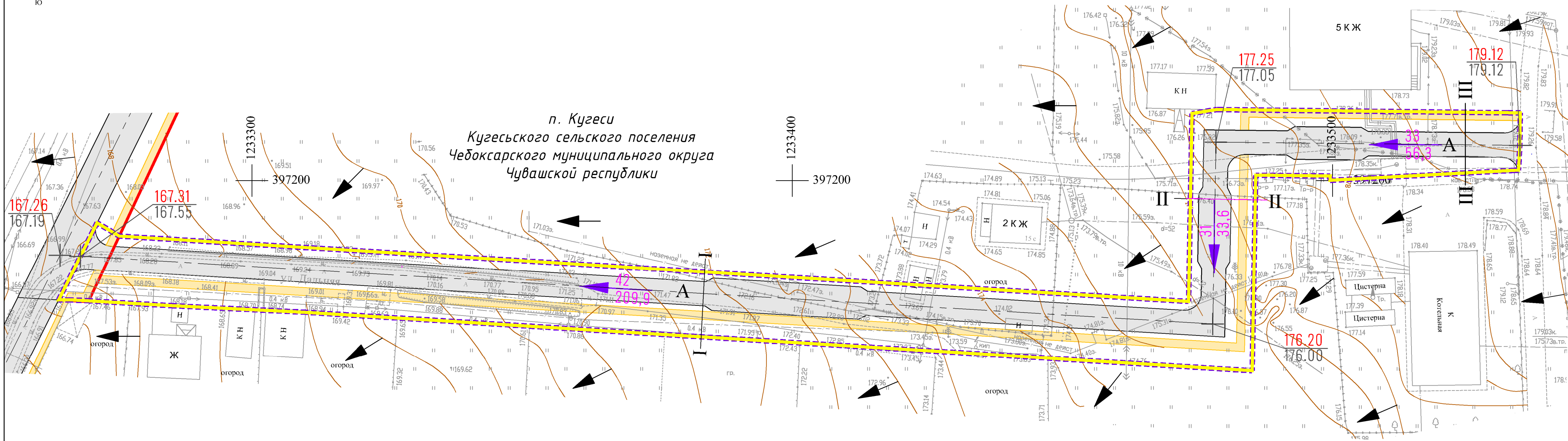
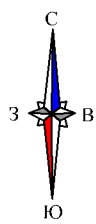
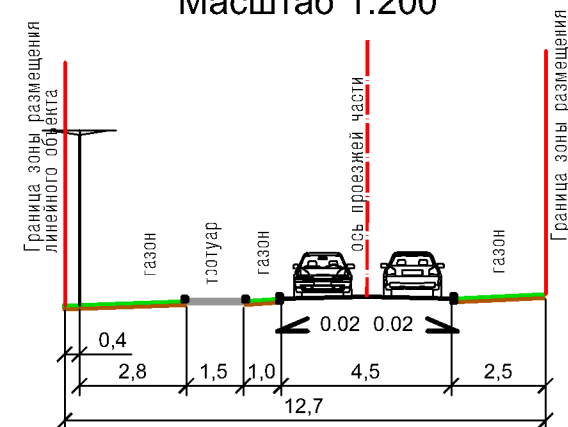


Схема вертикальной планировки территории, инженерной подготовки и инженерной защиты территории.
М 1:500



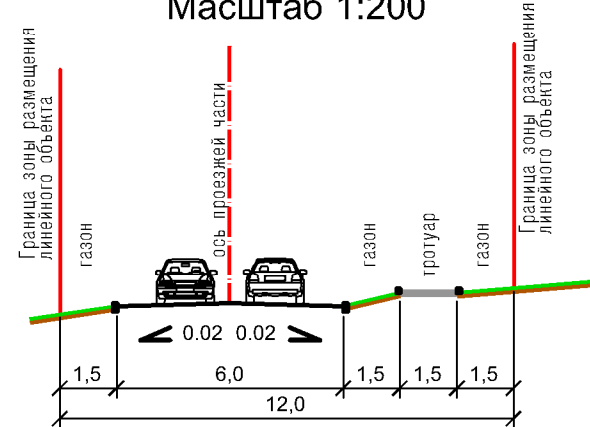
Поперечный профиль
учично-дорожной сети
I-I

Масштаб 1:200



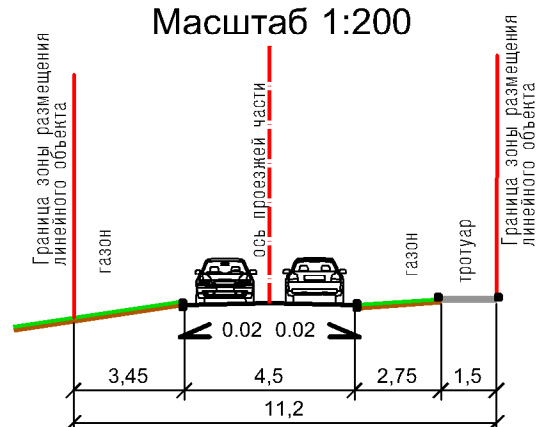
Поперечный профиль
учично-дорожной сети
II-II

Масштаб 1:200



Поперечный профиль
учично-дорожной сети
III-III

Масштаб 1:200



Условные обозначения:

- граница территории, в отношении которой осуществляется подготовка проекта планировки
- граница зоны планируемого размещения линейного объекта

Директивные (проектные) отметки поверхности
Существующие отметки поверхности
Точка перелома продольного профиля

- проектный продольный уклон в промилле
- направление продольного уклона
- расстояние между точками, ограничивающими участок с продольным уклоном в метрах
- направлением естественного уклона
- проезжая часть дороги
- тротуар
- линия сечения

Примечание: 1. Границы зон планируемого размещения линейных объектов, подлежащих реконструкции в связи с изменением их местоположения, отсутствуют;
2. Категория сельских улиц и дорог общего пользования - проезды
3. Границы публичных сервитутов, отсутствуют;

Договор N 63 от 14.06.2023г.					
Документация по планировке территории, предусматривающей размещение линейного объекта "Автомобильная дорога по улице Дальняя п. Кугеси"					
Изм.	Кол.уч.	Лист	Док.	Подпись	Дата
Проект планировки территории (Материалы по обоснованию)				Стадия	Лист
				ППТ	4
Схема вертикальной планировки территории инженерной защиты территории М 1:500				Листов	7
				ООО "НПП "Инженер"	