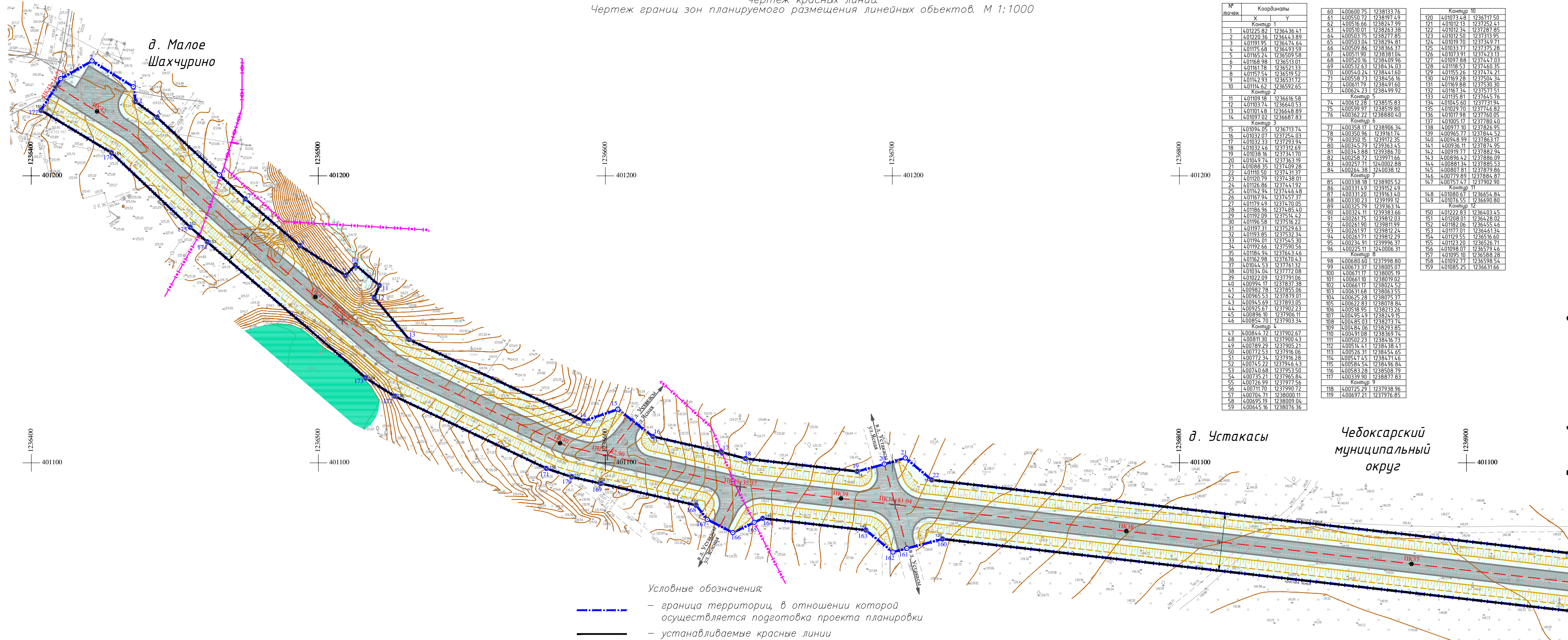
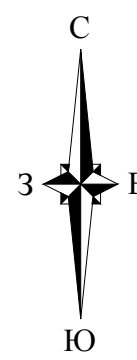


Чертеж красных линий.
Чертеж границ зон планируемого размещения линейных объектов. М 1:1000

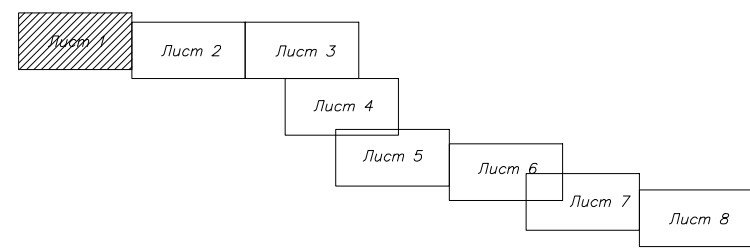


Перечень координат характерных точек устанавливаемых красных линий

№ почек	Координаты		№	Координаты	№	Координаты			
	X	Y							
Компир 1									
1	401225.82	1236436.41	60	400600.75	1238133.76	120	401073.48	1236717.50	
2	401220.36	1236443.89	61	400550.72	1238197.49	121	401012.43	1237252.41	
3	401191.95	1236474.64	62	400516.66	1238241.99	122	401012.34	1237287.85	
4	401175.68	1236493.59	63	400503.75	1238277.85	123	401012.50	1237313.95	
5	401165.24	1236509.58	64	400503.04	1238294.81	124	401019.70	1237349.71	
6	401168.98	1236513.01	65	400509.86	1238366.37	125	401033.77	1237375.28	
7	401161.78	1236521.33	66	400511.90	1238393.04	126	401073.91	1237423.13	
8	401157.54	1236519.52	67	400520.16	1238409.96	127	401097.88	1237447.03	
9	401142.93	1236531.72	68	400532.63	1238434.03	128	401118.53	1237460.35	
10	40114.62	1236592.65	69	400540.24	1238444.60	129	401155.26	1237474.21	
Компир 2							70	400558.73	1238458.16
11	401109.18	1236616.58	71	400564.38	1238493.12	130	401169.28	1237504.34	
12	401103.74	1236640.53	72	400624.23	1238499.92	131	401169.88	1237530.30	
13	401101.48	1236648.89	73	400624.23	1238499.92	132	401167.34	1237577.51	
14	401097.02	1236687.83	Компир 5						
Компир 3							74	400612.28	1238515.82
15	401094.05	1236713.74	75	400599.97	1238515.80	133	401135.81	1237645.76	
16	401032.07	1237254.03	76	400362.22	1238880.40	134	401045.60	1237731.94	
17	401032.33	1237293.94	Компир 6						
18	401032.46	1237316.69	77	400358.17	1238906.34	135	401079.98	1237760.05	
19	401038.16	1237341.70	78	400350.96	1239161.74	136	401017.98	1237760.05	
20	401049.74	1237363.19	79	400350.15	1239172.38	137	401005.17	1237780.40	
21	401088.35	1237409.28	80	400345.79	1239363.45	138	400977.10	1237826.95	
22	401110.50	1237431.37	81	400343.88	1239386.70	139	400965.77	1237844.52	
23	401120.79	1237438.01	82	400258.72	1239971.66	140	400948.99	1237863.17	
24	401126.86	1237441.92	83	400257.71	1240002.88	141	400936.11	1237874.95	
25	401142.94	1237446.48	84	400254.38	1240038.12	142	400919.77	1237882.94	
26	401167.94	1237457.37	Компир 7						
27	401179.49	1237470.05	85	400338.18	1238905.52	143	400896.42	1237886.09	
28	401186.96	1237485.40	86	400331.49	1239152.49	144	400881.34	1237895.53	
29	401192.09	1237514.42	87	400331.20	1239172.40	145	400807.81	1237912.86	
30	401196.58	1237516.22	88	400330.23	1239199.12	146	400779.89	1237984.87	
31	401197.31	1237529.63	89	400325.79	1239363.14	147	400757.47	1237902.90	
32	401193.85	1237532.34	Компир 8						
33	401194.01	1237545.30	90	400324.11	1239383.66	148	401090.87	1236654.84	
34	401192.66	1237590.56	91	400261.75	1239812.03	149	401076.55	1236690.80	
35	401184.94	1237643.46	92	400261.90	1239811.99	Компир 12			
36	401162.98	1237670.43	93	400261.97	1239812.24	150	401222.83	1236403.45	
37	401044.53	1237761.32	94	400261.71	1239812.29	151	401208.01	1236428.02	
38	401034.04	1237772.08	95	400234.91	1239996.37	152	401182.06	1236455.46	
39	401022.09	1237791.06	96	400225.11	1240006.31	153	401177.01	1236461.34	
40	400994.17	1237837.38	Компир 9						
41	400982.78	1237855.06	98	400680.60	1237998.80	154	401129.55	1236516.60	
42	400965.53	1237879.01	99	400673.37	1238005.07	155	401123.20	1236526.71	
43	400945.49	1237893.05	100	400671.17	1238005.19	156	401098.07	1236579.46	
44	400925.67	1237902.23	101	400661.10	1238199.02	157	401095.10	1236588.28	
45	400896.10	1237906.11	102	400661.17	1238024.52	158	401092.77	1236598.54	
46	400854.70	1237903.34	103	400631.68	1238063.55	159	401085.25	1236631.66	
Компир 4							104	400625.28	1238075.37
47	400844.72	1237902.67	105	400622.83	1238078.84				
48	400811.30	1237900.43	106	400518.95	1238213.26				
49	400789.29	1237905.21	107	400495.49	1238249.15				
50	400772.53	1237916.06	108	400485.03	1238273.74				
51	400772.34	1237916.28	109	400484.06	1238293.85				
52	400745.22	1237946.43	110	400491.08	1238369.74				
53	400740.68	1237953.50	111	400502.23	1238416.73				
54	400735.21	1237965.84	112	400514.41	1238438.41				
55	400726.99	1237977.56	113	400526.53	1238454.65				
56	400711.70	1237990.72	114	400517.45	1238471.44				
57	400704.71	1238000.11	115	400584.54	1238496.84				
58	400695.19	1238009.04	116	400583.28	1238508.79				
59	400645.16	1238076.36	117	400339.90	1238877.83				

Условные обозначения:

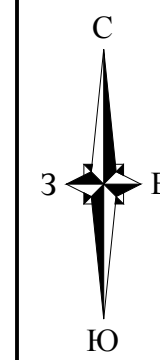
- граница территории, в отношении которой осуществляется подготовка проекта планировки
- устанавливаемые красные линии
- номера характерных точек устанавливаемых красных линий
- границы населенных пунктов
- граница зоны планируемого размещения линейного объекта
- номера характерных точек границ зон планируемого размещения линейных объектов



Примечание: 1. Существующие красные линии отсутствуют.
2. Границы планируемых элементов планировочной структуры совпадают с границей зоны планируемого размещения линейного объекта.

Договор N 117 от 01.11.2023г.					
Документация по планировке территории, предусматривающей размещение линейного объекта "Автомобильная дорога "Вятка" – Ильбеш – Устакасы – Загорское" Чебоксарского муниципального округа					
Изм.	Кол.уч.	Лист	Док.	Подпись	Дата
Проект планировки территории (Основная часть)					Страница
Нач.отдела Немова Л.Г.					Лист
Инж.проект. Андреева					Листов
Н. контр. Токмолаева					ППТ
Чертеж красных линий. Чертеж границ зон планируемого размещения линейных объектов. М 1:1000					1
					8
					ООО "НПП "Инженер"

Чертеж красных линий.
Чертеж границ зон планируемого размещения линейных объектов. М 1:1000

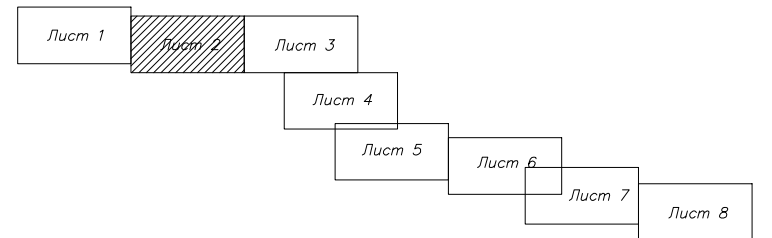
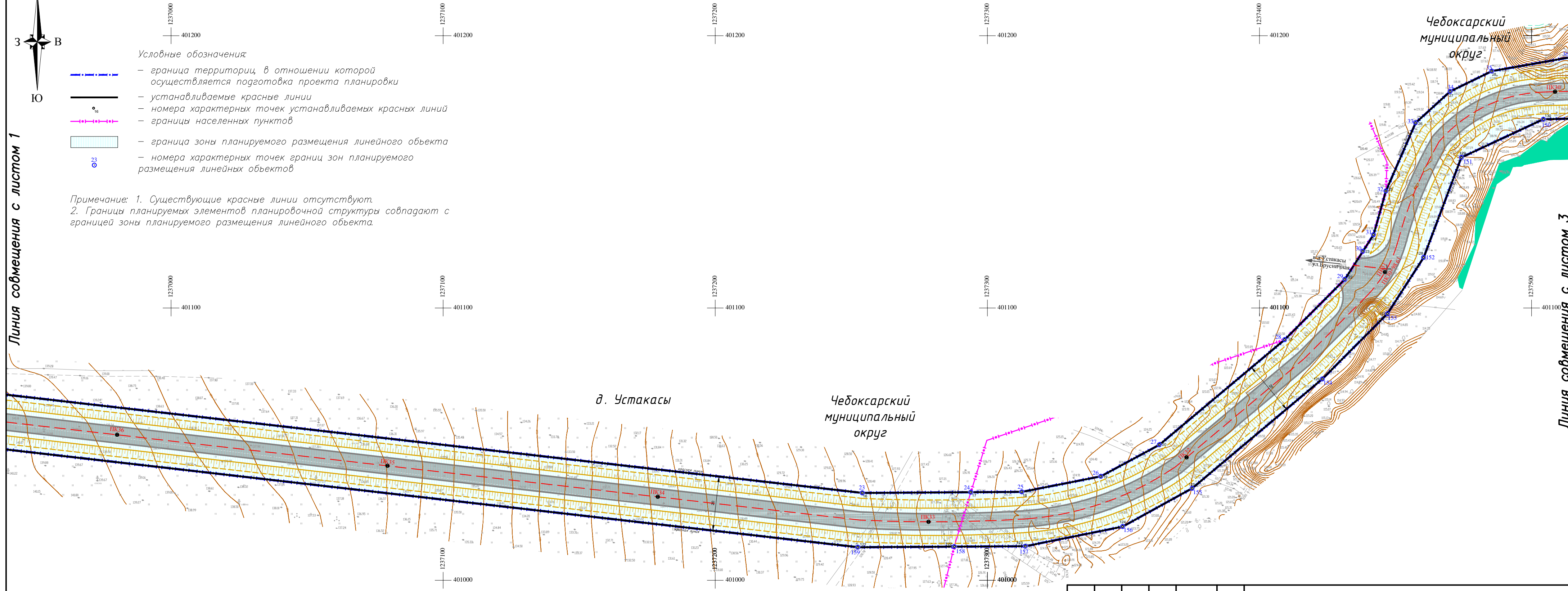


- Условные обозначения:
- граница территории, в отношении которой осуществляется подготовка проекта планировки
 - устанавливаемые красные линии
 - номера характерных точек устанавливаемых красных линий
 - границы населенных пунктов
 - граница зоны планируемого размещения линейного объекта
 - номера характерных точек границ зон планируемого размещения линейных объектов

Примечание: 1. Существующие красные линии отсутствуют.
2. Границы планируемых элементов планировочной структуры совпадают с границей зоны планируемого размещения линейного объекта.


Линия совмещения с листом 1

Линия совмещения с листом 3



						Договор N 117 от 01.11.2023г.			
						Документация по планировке территории, предусматривающей размещения линейного объекта "Автомобильная дорога "Вятка" - Ильбеш - Устакасы - Загорское" Чебоксарского муниципального округа			
Изм.	Кол.уч.	Лист	Док.	Подпись	Дата	Проект планировки территории (Основная часть)	Стадия	Лист	Листов
							ППТ	2	8
Нач.отдела	Немова Л.Г.					Чертеж красных линий. Чертеж границ зон планируемого размещения линейных объектов. М 1:1000			
Инж.проект.	Андреева								
Н. контр.	Токмолаева								
						ООО "НПП "Инженер"			

Чертеж красных линий.
Чертеж границ зон планируемого размещения линейных объектов. М 1:1000

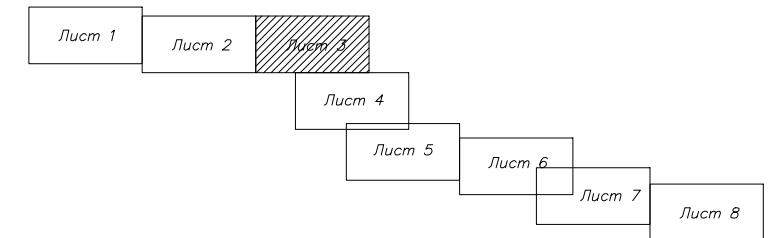


Линия совмещения с листом 2

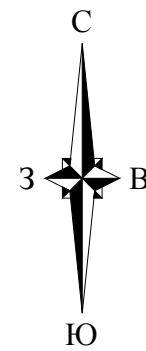
Линия совмещения с листом 4

- Условные обозначения:
- граница территории, в отношении которой осуществляется подготовка проекта планировки
 - устанавливаемые красные линии
 - номера характерных точек устанавливаемых красных линий
 - границы населенных пунктов
 - граница зоны планируемого размещения линейного объекта
 - номера характерных точек границ зон планируемого размещения линейных объектов

Примечание: 1. Существующие красные линии отсутствуют.
2. Границы планируемых элементов планировочной структуры совпадают с границей зоны планируемого размещения линейного объекта.



						Договор N 117 от 01.11.2023г.			
						Документация по планировке территории, предусматривающей размещения линейного объекта "Автомобильная дорога "Вятка" – Ильбеш – Устакасы – Загорское" Чебоксарского муниципального округа			
Изм.	Кол.уч.	Лист	Док	Подпись	Дата	Проект планировки территории (Основная часть)	Стадия	Лист	Листов
							ППТ	3	8
Нач.отдела				Немова Л.Г.			Чертеж красных линий. Чертеж границ зон планируемого размещения линейных объектов. М 1:1000	ООО "НПП "Инженер"	
Инж.проект.				Андреева					
Н. контр				Токмолаева					



1237800
400900

1238000
400900

1238100
400900

1238200
400900

1238300
400900

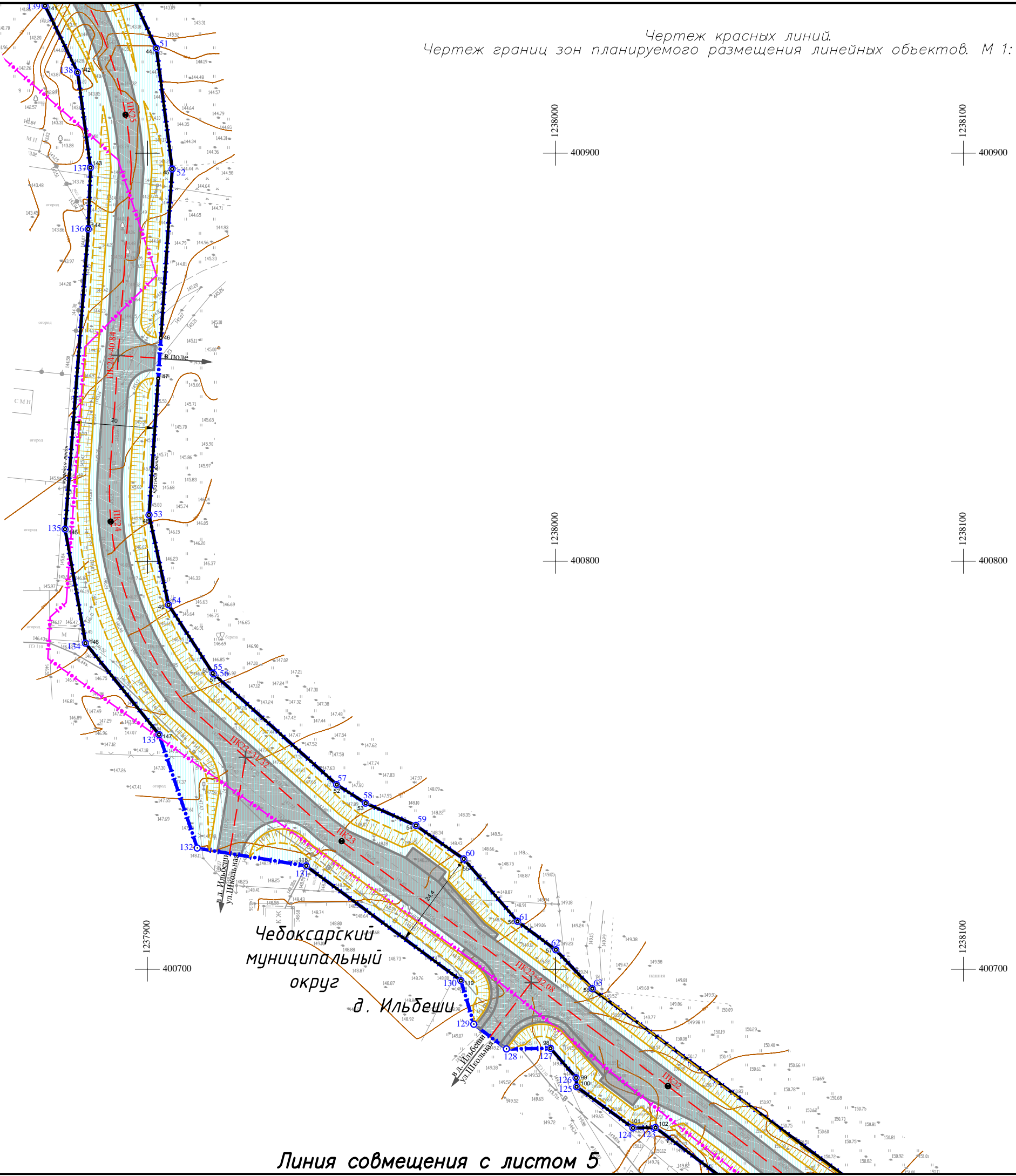
1237800
400800

1238000
400800

1238100
400800

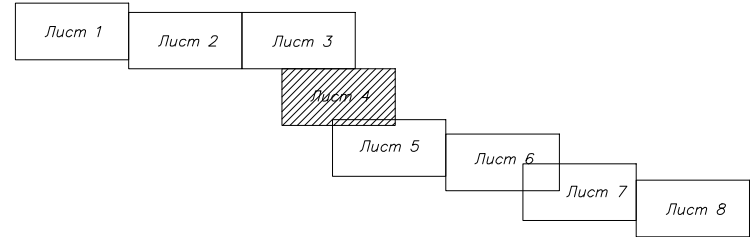
1238200
400800

1238300
400800



- Условные обозначения:
- граница территории, в отношении которой осуществляется подготовка проекта планировки
 - устанавливаемые красные линии
 - номера характерных точек устанавливаемых красных линий
 - границы населенных пунктов
 - граница зоны планируемого размещения линейного объекта
 - номера характерных точек границ зон планируемого размещения линейных объектов

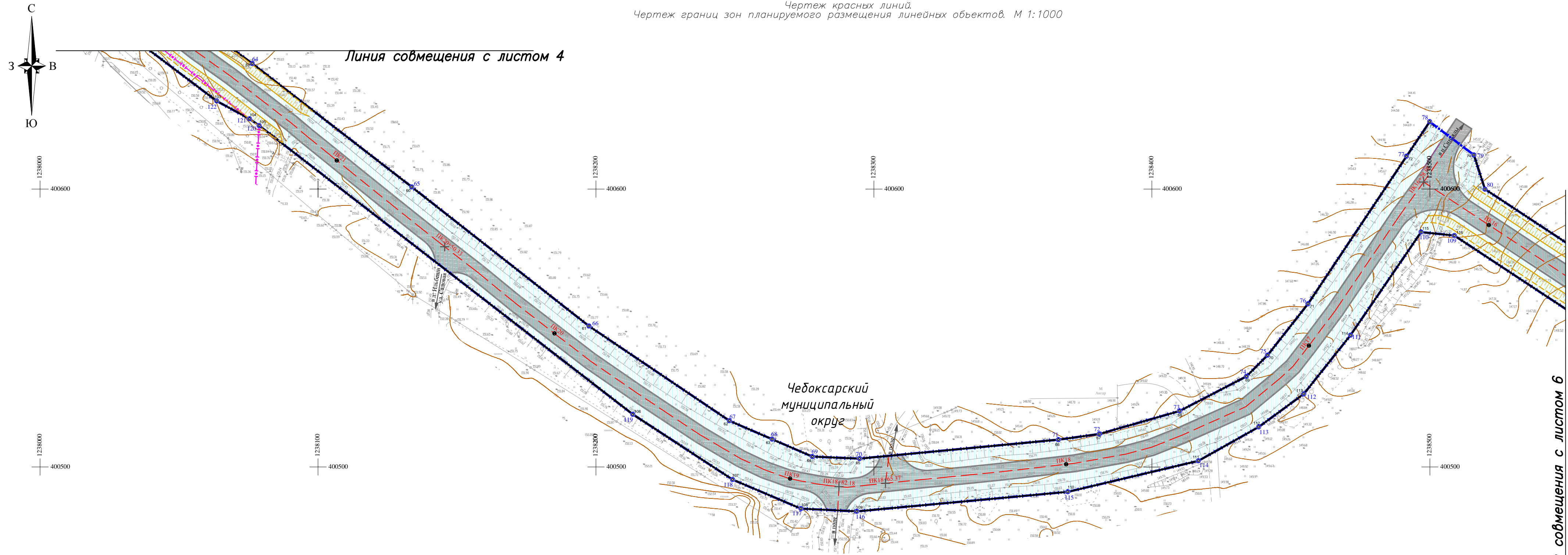
Примечание: 1. Существующие красные линии отсутствуют.
2. Границы планируемых элементов планировочной структуры совпадают с границей зоны планируемого размещения линейного объекта.









Чедоксарский
муниципальный
округ

д. Ильбеша

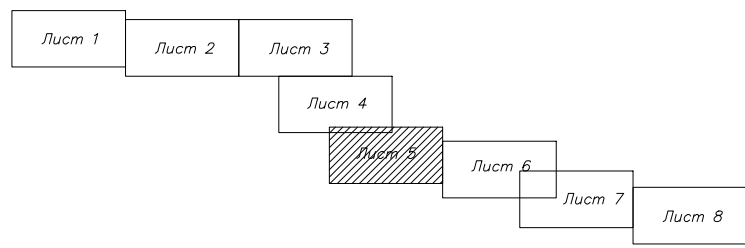
						Договор N 117 от 01.11.2023г.		
						Документация по планировке территории, предусматривающей размещения линейного объекта "Автомобильная дорога "Вятка" – Ильбеша – Устакасы – Загорское" Чебоксарского муниципального округа		
Изм.	Кол.уч	Лист	Док	Подпись	Дата	Проект планировки территории (Основная часть)		
						Стадия	Лист	Листов
						ППТ	4	8
Нач.отдела	Немова Л.Г.					Чертеж красных линий. Чертеж границ зон планируемого размещения линейных объектов. М 1:1000		
Инж.проект.	Андреева							
Н. контр	Токмолаева							
						ООО "НПП "Инженер"		



Условные обозначения:

-  — граница территории, в отношении которой осуществляется подготовка проекта планировки
-  — устанавливаемые красные линии
-  — номера характерных точек устанавливаемых красных линий
-  — границы населенных пунктов
-  — граница зоны планируемого размещения линейного объекта
-  — номера характерных точек границ зон планируемого размещения линейных объектов

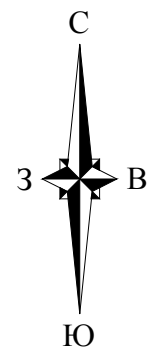
Примечание: 1. Существующие красные линии отсутствуют.
2. Границы планируемых элементов планировочной структуры совпадают с границей зоны планируемого размещения линейного объекта.



Договор N 117 от 01.11.2023г.							
Документация по планировке территории, предусматривающей размещения линейного объекта "Автомобильная дорога "Вятка" – Ильбеша – Устакасы – Загорское" Чебоксарского муниципального округа							
Изм.	Кол.уч.	Лист	Док	Подпись	Дата		
Проект планировки территории (Основная часть)					Стация	Лист	Листов
					ППТ	5	8
Чертеж красных линий. Чертеж границ зон планируемого размещения линейных объектов. М 1:1000					ООО "НПП "Инженер"		
Нач.отдела		Немова Л.Г.					
Инж.проект.		Андреева					
Н. контр.		Токмолаева					

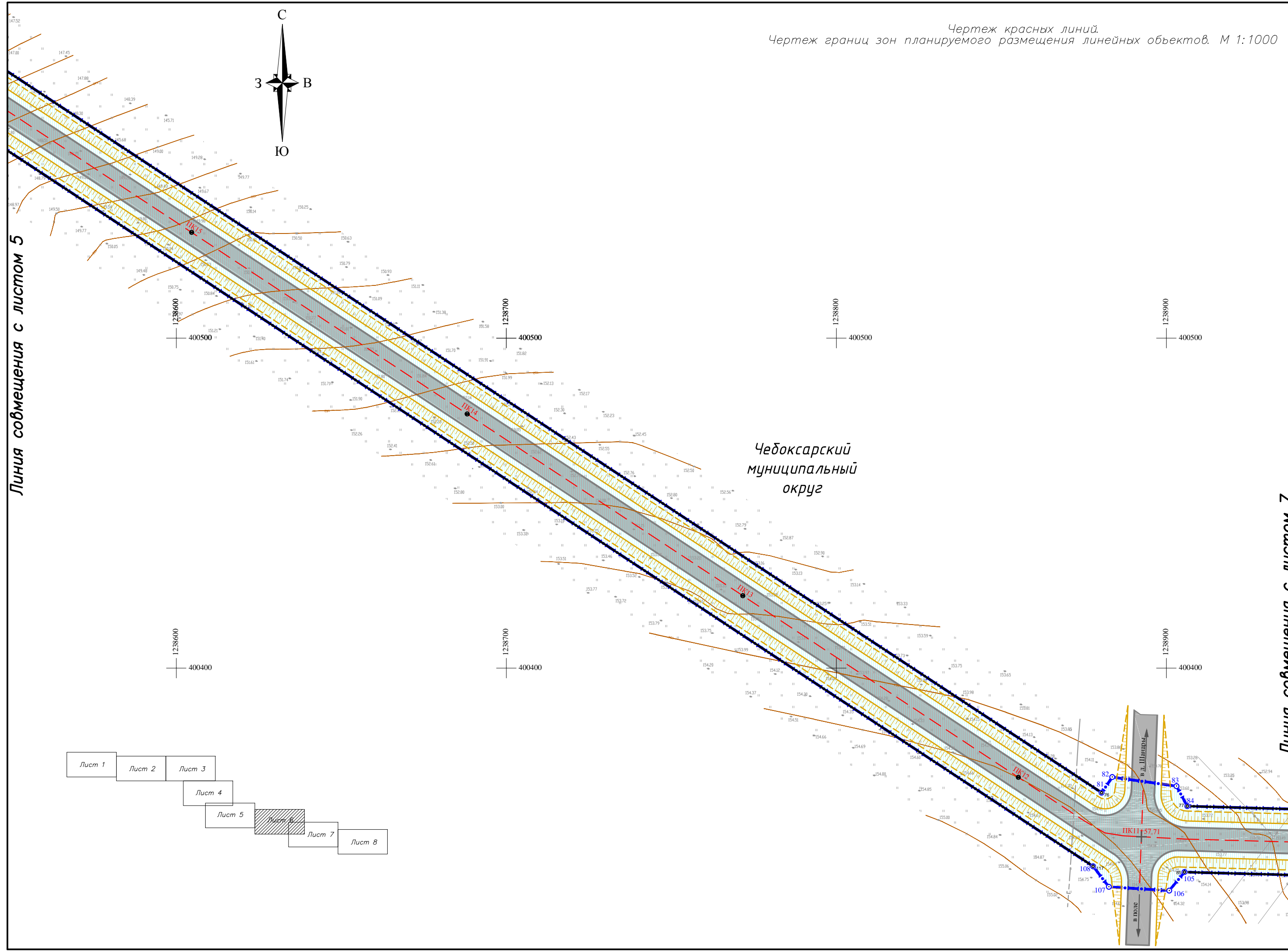
Линия совмещения с листом 6

Чертеж красных линий.
Чертеж границ зон планируемого размещения линейных объектов. М 1:1000



Линия совмещения с листом 5

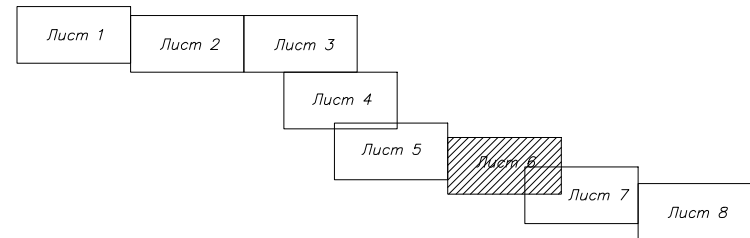
Линия совмещения с листом 7



Чебоксарский
муниципальный
округ

- Условные обозначения:
- граница территории, в отношении которой осуществляется подготовка проекта планировки
 - устанавливаемые красные линии
 - номера характерных точек устанавливаемых красных линий
 - границы населенных пунктов
 - граница зоны планируемого размещения линейного объекта
 - номера характерных точек границ зон планируемого размещения линейных объектов

Примечание: 1. Существующие красные линии отсутствуют.
2. Границы планируемых элементов планировочной структуры совпадают с границей зоны планируемого размещения линейного объекта.



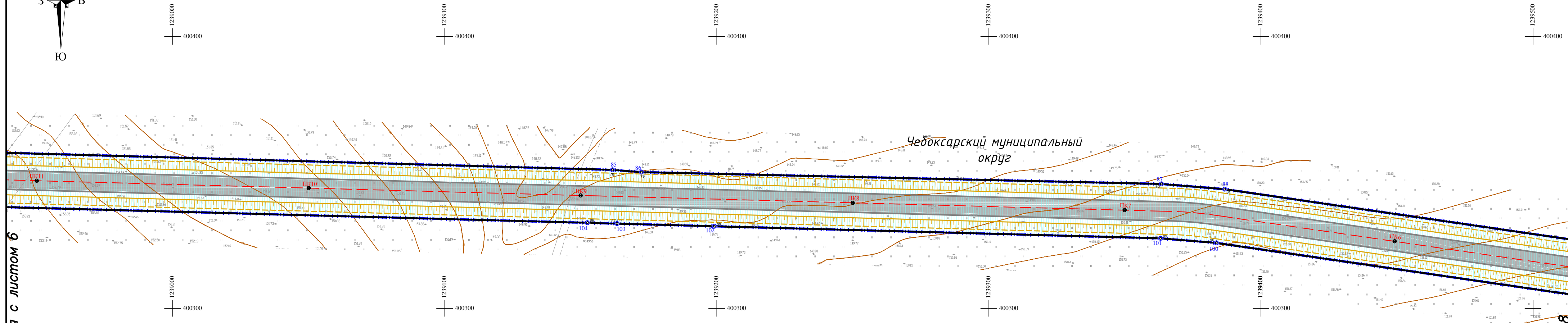

						Договор N 117 от 01.11.2023г.		
						Документация по планировке территории, предусматривающей размещения линейного объекта "Автомобильная дорога "Вятка" – Ильбеши – Устакасы – Загорское" Чебоксарского муниципального округа		
Изм.	Кол.уч.	Лист	Док.	Подпись	Дата	Проект планировки территории (Основная часть)		
						ППТ	6	8
Нач.отдела Инж.проект. Н. контр						ООО "НПП "Инженер"		
						Чертеж красных линий. Чертеж границ зон планируемого размещения линейных объектов. М 1:1000		

Нач.отдела
Инж.проект.
Н. контр

Немова Л.Г.
Андреева
Токмолаева

ООО "НПП "Инженер"

Чертеж красных линий.
Чертеж границ зон планируемого размещения линейных объектов. М 1:1000

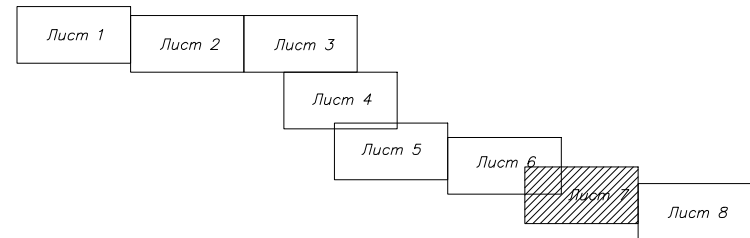


Линия совмещения с листом 6

Линия совмещения с листом 8

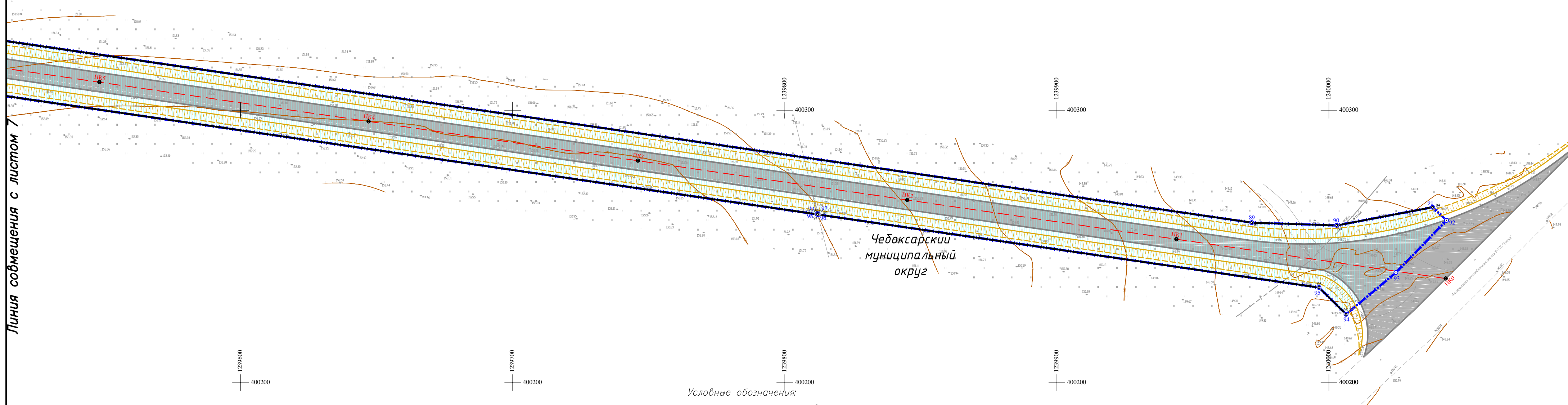
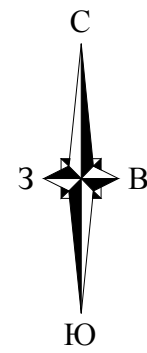
- Условные обозначения:
- граница территории, в отношении которой осуществляется подготовка проекта планировки
 - устанавливаемые красные линии
 - номера характерных точек устанавливаемых красных линий
 - границы населенных пунктов
 - граница зоны планируемого размещения линейного объекта
 - номера характерных точек границ зон планируемого размещения линейных объектов

Примечание: 1. Существующие красные линии отсутствуют.
2. Границы планируемых элементов планировочной структуры совпадают с границей зоны планируемого размещения линейного объекта.



						Договор N 117 от 01.11.2023г.			
						Документация по планировке территории, предусматривающей размещения линейного объекта "Автомобильная дорога "Вятка" - Ильбеш - Устакасы - Загорское" Чебоксарского муниципального округа			
Изм.	Кол.уч.	Лист	Док.	Подпись	Дата	Проект планировки территории (Основная часть)	Стадия	Лист	Листов
							ППТ	7	8
Нач.отдела	Немова Л.Г.					Чертеж красных линий. Чертеж границ зон планируемого размещения линейных объектов. М 1:1000	ООО "НПП "Инженер"		
Инж.проект.	Андреева								
Н. контр.	Токмолаева								







Чертеж красных линий.
Чертеж границ зон планируемого размещения линейных объектов. М 1:1000



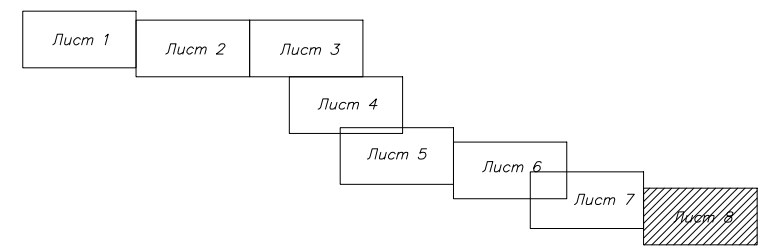
Линия совмещения с листом 7

Чебоксарский
муниципальный
округ

Условные обозначения:

-  — граница территории, в отношении которой осуществляется подготовка проекта планировки
-  — устанавливаемые красные линии
-  — номера характерных точек устанавливаемых красных линий
-  — границы населенных пунктов
-  — граница зоны планируемого размещения линейного объекта
-  — номера характерных точек границ зон планируемого размещения линейных объектов

Примечание: 1. Существующие красные линии отсутствуют.
2. Границы планируемых элементов планировочной структуры совпадают с границей зоны планируемого размещения линейного объекта.



						Договор N 117 от 01.11.2023г.			
						Документация по планировке территории, предусматривающей размещения линейного объекта "Автомобильная дорога "Вятка" – Ильбеш – Устакасы – Загорское" Чебоксарского муниципального округа			
Изм.	Кол.уч.	Лист	Док.	Подпись	Дата	Проект планировки территории (Основная часть)	Стадия	Лист	Листов
							ППТ	8	8
Нач.отдела	Немова Л.Г.					Чертеж красных линий. Чертеж границ зон планируемого размещения линейных объектов. М 1:1000	ООО "НПП "Инженер"		
Инж.проект.	Андреева								
Н. контр.	Токмолаева								