


Филиал публично-правовой компании "Роскадастр" по Чувашской Республике - Чувашии
полное наименование органа регистрации прав
Выписка из Единого государственного реестра недвижимости об объекте недвижимости

Сведения о характеристиках объекта недвижимости

На основании запроса от 18.07.2024, поступившего на рассмотрение 18.07.2024, сообщаем, что согласно записям Единого государственного реестра недвижимости:

Раздел 1 Лист 1

Земельный участок			
вид объекта недвижимости			
Лист № 1 раздела 1	Всего листов раздела 1: 5	Всего разделов: 8	Всего листов выписки: 17
18.07.2024г. № КУВИ-001/2024-186198719			
Кадастровый номер:	21:01:011102:997		
Номер кадастрового квартала:	21:01:011102		
Дата присвоения кадастрового номера:	29.03.2024		
Ранее присвоенный государственный учетный номер:	данные отсутствуют		
Местоположение:	Чувашская Республика- Чувашия, Чебоксарский муниципальный округ, Опытное лесничество, Карачуринское участковое лесничество, квартал 31, выдел 1ч		
Площадь:	400 +/- 200		
Кадастровая стоимость, руб.:	248		
Кадастровые номера расположенных в пределах земельного участка объектов недвижимости:	данные отсутствуют		
Кадастровые номера объектов недвижимости, из которых образован объект недвижимости:	21:01:011102:827		
Кадастровые номера образованных объектов недвижимости:	данные отсутствуют		
Категория земель:	Земли лесного фонда		
Виды разрешенного использования:	Осуществление рекреационной деятельности		
Сведения о кадастровом инженерере:	Фёдорова Александра Юрьевна, № 929, в СРО АКИ «Поволжье», СНИЛС 15161713942, договор на выполнение кадастровых работ от 14.03.2024 № Ф-17/24, дата завершения кадастровых работ: 19.03.2024		
Сведения о лесах, водных объектах и об иных природных объектах, расположенных в пределах земельного участка:	данные отсутствуют		

полное наименование должности	 ДОКУМЕНТ ПОДПИСАН ЭЛЕКТРОННОЙ ПОДПИСЬЮ Сертификат: 00ВВ056В7401СВ38D2В3576АСDC8425108 Владелец: ФЕДЕРАЛЬНАЯ СЛУЖБА ГОСУДАРСТВЕННОЙ РЕГИСТРАЦИИ, КАДАСТРА И КАРТОГРАФИИ Действителен: с 27.06.2023 по 19.09.2024	инициалы, фамилия

Земельный участок			
вид объекта недвижимости			
Лист № 2 раздела 1	Всего листов раздела 1: 5	Всего разделов: 8	Всего листов выписки: 17
18.07.2024г. № КУВИ-001/2024-186198719			
Кадастровый номер:		21:01:011102:997	
Сведения о том, что земельный участок полностью расположен в границах зоны с особыми условиями использования территории, территории объекта культурного наследия, публичного сервитута:		<p>Земельный участок полностью расположен в границах зоны с реестровым номером 21:00-6.456 от 08.02.2023, ограничение использования земельного участка в пределах зоны: ограниченный режим природопользования и иной хозяйственной деятельности, согласно ст.62.4 Федерального закона от 10 января 2002 г. №7-ФЗ "Об охране окружающей среды" На территориях, входящих в состав лесопарковых зеленых поясов, запрещаются: 1) использование токсичных химических препаратов, в том числе в целях охраны и защиты лесов, пестицидов, агрохимикатов, радиоактивных веществ; 2) размещение отходов производства и потребления I - III классов опасности; 3) размещение объектов, оказывающих негативное воздействие на окружающую среду, отнесенных в соответствии с настоящим Федеральным законом к объектам I категории; 4) создание объектов, не связанных с созданием объектов лесной инфраструктуры, для переработки древесины; 5) разработка месторождений полезных ископаемых, за исключением разработки месторождений минеральных вод и лечебных грязей, использования других природных лечебных ресурсов; 6) создание объектов капитального строительства (за исключением гидротехнических сооружений, линий связи, линий электропередачи, трубопроводов, автомобильных дорог, железнодорожных линий, других линейных объектов и являющихся неотъемлемой технологической частью указанных объектов зданий, строений, сооружений, а также за исключением объектов здравоохранения, образования, объектов для осуществления рекреационной деятельности, туризма, физкультурно-оздоровительной и спортивной деятельности); 7) строительство животноводческих и птицеводческих комплексов и ферм, устройство навозохранилищ; 8) размещение скотомогильников; 9) размещение складов ядохимикатов и минеральных удобрений., вид/наименование: Граница лесопаркового зеленого пояса города Чебоксары, тип: Зеленая зона, решения: 1. дата решения: 14.09.2018, номер решения: 586, наименование ОГВ/ОМСУ: Государственный совет Чувашской Республики 2. дата решения: 27.06.2022, номер решения: А79-10406/2021, наименование ОГВ/ОМСУ: Арбитражный суд Чувашской Республики 3. дата решения: 13.09.2022, номер решения: А79-10406/2021, наименование ОГВ/ОМСУ: Первый Арбитражный Апелляционный суд Земельный участок полностью расположен в границах зоны с реестровым номером 21:21-6.739 от 19.12.2017, ограничение использования земельного участка в пределах зоны: На территории второго и третьего поясов ЗСО запрещается: -размещение кладбищ, скотомогильников, полей ассенизации, полей фильтрации, силосных ям, животноводческих предприятий и других объектов, обуславливающих микробное загрязнение подземных вод, -применение удобрений и ядохимикатов; -размещение складов горюче-смазочных материалов, ядохимикатов и минеральных удобрений, накопителей промстоков, шламоохранилищ и других объектов, которые могут вызвать химическое загрязнение источника водоснабжения; -загрязнение территории нечистотами, мусором, навозом, промышленными</p>	

 ДОКУМЕНТ ПОДПИСАН ЭЛЕКТРОННОЙ ПОДПИСЬЮ	Сертификат: 00BV056B7401CB38D2B3576ACDC8425108 Владелец: ФЕДЕРАЛЬНАЯ СЛУЖБА ГОСУДАРСТВЕННОЙ РЕГИСТРАЦИИ, КАДАСТРА И КАРТОГРАФИИ Действителен: с 27.06.2023 по 19.09.2024	инициалы, фамилия
полное наименование должности		

Земельный участок			
вид объекта недвижимости			
Лист № 3 раздела 1	Всего листов раздела 1: 5	Всего разделов: 8	Всего листов выписки: 17
18.07.2024г. № КУВИ-001/2024-186198719			
Кадастровый номер:		21:01:011102:997	
Сведения о том, что земельный участок полностью расположен в границах зоны с особыми условиями использования территории, территории объекта культурного наследия, публичного сервитута:		отходами; -рубка леса главного пользования и реконструкции; -запрещается закачка отработанных вод в подземные горизонты, подземное складирование отходов и разработка недр земли., вид/наименование: Зона санитарной охраны III пояса водозаборной скважины №1/74, расположенной на территории СОК «Чайка» ЗАО «ТУС» в Чебоксарском районе Чувашской Республики, тип: Зона санитарной охраны источников водоснабжения и водопроводов питьевого назначения, дата решения: 03.10.2015, номер решения: 993, наименование ОГВ/ОМСУ: Министерство природных ресурсов и экологии Чувашской Республики Земельный участок полностью расположен в границах зоны с реестровым номером 21:01-6.1902 от 15.11.2017, ограничение использования земельного участка в пределах зоны: На территории второго и третьего поясов ЗСО запрещается: -размещение кладбищ, скотомогильников, полей ассенизации, полей фильтрации, силосных ям, животноводческих предприятий и других объектов, обуславливающих микробное загрязнение подземных вод, -применение удобрений и ядохимикатов; -размещение складов горюче-смазочных материалов, ядохимикатов и минеральных удобрений, накопителей промстоков, шламохранилищ и других объектов, которые могут вызвать химическое загрязнение источника водоснабжения; -загрязнение территории нечистотами, мусором, навозом, промышленными отходами; -рубка леса главного пользования и реконструкции; -запрещается закачка отработанных вод в подземные горизонты, подземное складирование отходов и разработка недр земли., вид/наименование: Зона санитарной охраны III пояса водозаборной скважины №1/10, расположенный по адресу: Чувашская Республика, г. Чебоксары, п. Чандрово, тип: Зона санитарной охраны источников водоснабжения и водопроводов питьевого назначения, дата решения: 19.10.2015, номер решения: 970, наименование ОГВ/ОМСУ: Министерство природных ресурсов и экологии Чувашской Республики	
Сведения о том, что земельный участок расположен в границах особой экономической зоны, территории опережающего развития, зоны территориального развития в Российской Федерации, игровой зоны:		данные отсутствуют	
Сведения о том, что земельный участок расположен в границах особо охраняемой природной территории, Байкальской природной территории и ее экологических зон, лесопарковом зеленом поясе, охотничьего угодья, лесничества:		данные отсутствуют	
Сведения о расположении земельного участка и (или) расположенного на нем объекта недвижимости в границах территории, в отношении которой принято решение о резервировании земель для государственных или муниципальных нужд:		данные отсутствуют	
Сведения о результатах проведения государственного земельного надзора:		данные отсутствуют	



ДОКУМЕНТ ПОДПИСАН
ЭЛЕКТРОННОЙ ПОДПИСЬЮ

Сертификат: 00ВВ056В7401СВ38D2В3576АСDС8425108

Владелец: ФЕДЕРАЛЬНАЯ СЛУЖБА ГОСУДАРСТВЕННОЙ
РЕГИСТРАЦИИ, КАДАСТРА И КАРТОГРАФИИ
Действителен: с 27.06.2023 по 19.09.2024

полное наименование должности

инициалы, фамилия

Земельный участок			
вид объекта недвижимости			
Лист № 4 раздела 1	Всего листов раздела 1: 5	Всего разделов: 8	Всего листов выписки: 17
18.07.2024г. № КУВИ-001/2024-186198719			
Кадастровый номер:		21:01:011102:997	
Сведения о расположении земельного участка в границах территории, в отношении которой утвержден проект межевания территории:		данные отсутствуют	
Условный номер земельного участка:		данные отсутствуют	
Сведения о принятии акта и (или) заключении договора, предусматривающих предоставление в соответствии с земельным законодательством исполнительным органом государственным органом власти или органом местного самоуправления, находящегося в государственной или муниципальной собственности земельного участка для строительства наемного дома социального использования или наемного дома коммерческого использования:		данные отсутствуют	
Сведения о том, что земельный участок или земельные участки образованы на основании решения об изъятии земельного участка и (или) расположенного на нем объекта недвижимости для государственных или муниципальных нужд:		данные отсутствуют	
Сведения о том, что земельный участок образован из земель или земельного участка, государственная собственность на которые не разграничена:		данные отсутствуют	
Сведения о наличии земельного спора о местоположении границ земельных участков:		данные отсутствуют	
Статус записи об объекте недвижимости:		Сведения об объекте недвижимости имеют статус "актуальные"	
Особые отметки:		Для данного земельного участка обеспечен доступ посредством земельного участка (земельных участков) с кадастровым номером (кадастровыми номерами): 21:01:011102:1. Сведения об ограничениях права на объект недвижимости, обременениях данного объекта, не зарегистрированных в реестре прав, ограничений прав и обременений недвижимого имущества: вид ограничения (обременения): ограничения прав на земельный участок, предусмотренные статьей 56 Земельного кодекса Российской Федерации; срок действия: с 29.03.2024; реквизиты документа-основания: приказ "Об утверждении Проекта организации зон санитарной охраны двух водозаборных скважин, расположенных на территории строящегося коттеджного поселка "Чандрово" ООО "Отделфинстрой", и установлении границ и режима зон санитарной охраны водозаборных скважин от 19.10.2015 № 970 выдан: Министерство природных ресурсов и экологии Чувашской Республики. вид ограничения (обременения): ограничения прав на земельный участок, предусмотренные статьей 56 Земельного	



ДОКУМЕНТ ПОДПИСАН
ЭЛЕКТРОННОЙ ПОДПИСЬЮ

Сертификат: 00ВВ056В7401СВ38D2В3576АСDС8425108

Владелец: ФЕДЕРАЛЬНАЯ СЛУЖБА ГОСУДАРСТВЕННОЙ

РЕГИСТРАЦИИ, КАДАСТРА И КАРТОГРАФИИ

Действителен: с 27.06.2023 по 19.09.2024

полное наименование должности

инициалы, фамилия

Земельный участок			
вид объекта недвижимости			
Лист № 5 раздела 1	Всего листов раздела 1: 5	Всего разделов: 8	Всего листов выписки: 17
18.07.2024г. № КУВИ-001/2024-186198719			
Кадастровый номер:		21:01:011102:997	
		<p>кодекса Российской Федерации; срок действия: с 29.03.2024; реквизиты документа-основания: постановление "О создании лесопаркового зеленого пояса города Чебосары" от 14.09.2018 № 586 выдан: Государственный совет Чувашской Республики; решение Арбитражного суда Чувашской Республики от 27.06.2022 № А79-10406/2021 выдан: Арбитражный суд Чувашской Республики; постановление Первого Арбитражного Апелляционного суда от 13.09.2022 № А79-10406/2021 выдан: Первый Арбитражный Апелляционный суд. вид ограничения (обременения): ограничения прав на земельный участок, предусмотренные статьей 56 Земельного кодекса Российской Федерации; срок действия: с 29.03.2024; реквизиты документа-основания: приказ от 03.10.2015 № 993 выдан: Министерство природных ресурсов и экологии по Чувашской Республике. вид ограничения (обременения): ограничения прав на земельный участок, предусмотренные статьей 56 Земельного кодекса Российской Федерации; срок действия: с 29.03.2024; реквизиты документа-основания: приказ от 03.10.2015 № 993 выдан: Министерство природных ресурсов и экологии Чувашской Республики. вид ограничения (обременения): ограничения прав на земельный участок, предусмотренные статьей 56 Земельного кодекса Российской Федерации; срок действия: с 29.03.2024; реквизиты документа-основания: приказ "Об утверждении Проекта организации зон санитарной охраны двух водозаборных скважин, расположенных на территории строящегося коттеджного поселка "Чандрово" ООО "Отделфинстрой", и установлении границ и режима зон санитарной охраны водозаборных скважин от 19.10.2015 № 970 выдан: Министерство природных ресурсов и экологии Чувашской Республики.</p>	
Получатель выписки:		Овчинникова Марина Вячеславовна, действующий(ая) на основании документа "" МИНИСТЕРСТВО ПРИРОДНЫХ РЕСУРСОВ И ЭКОЛОГИИ ЧУВАШСКОЙ РЕСПУБЛИКИ	

полное наименование должности	 ДОКУМЕНТ ПОДПИСАН ЭЛЕКТРОННОЙ ПОДПИСЬЮ Сертификат: 00BV056B7401CB38D2B3576ACDC8425108 Владелец: ФЕДЕРАЛЬНАЯ СЛУЖБА ГОСУДАРСТВЕННОЙ РЕГИСТРАЦИИ, КАДАСТРА И КАРТОГРАФИИ Действителен: с 27.06.2023 по 19.09.2024	инициалы, фамилия
-------------------------------	---	-------------------

Выписка из Единого государственного реестра недвижимости об объекте недвижимости
Сведения о зарегистрированных правах

Земельный участок			
вид объекта недвижимости			
Лист № 1 раздела 2	Всего листов раздела 2: 2	Всего разделов: 8	Всего листов выписки: 17
18.07.2024г. № КУВИ-001/2024-186198719			
Кадастровый номер:		21:01:011102:997	
1	Правообладатель (правообладатели):	1.1	Российская Федерация
	Сведения о возможности предоставления третьим лицам персональных данных физического лица:	1.1.1	данные отсутствуют
2	Вид, номер, дата и время государственной регистрации права:	2.1	Собственность 21:01:011102:997-21/053/2024-1 29.03.2024 10:15:52
3	Сведения об осуществлении государственной регистрации сделки, права без необходимого в силу закона согласия третьего лица, органа:	3.1	данные отсутствуют
4	Ограничение прав и обременение объекта недвижимости:	не зарегистрировано	
5	Договоры участия в долевом строительстве:	не зарегистрировано	
6	Заявленные в судебном порядке права требования:	данные отсутствуют	
7	Сведения о возможности предоставления третьим лицам персональных данных физического лица	данные отсутствуют	
8	Сведения о возражении в отношении зарегистрированного права:	данные отсутствуют	
9	Сведения о наличии решения об изъятии объекта недвижимости для государственных и муниципальных нужд:	данные отсутствуют	
10	Сведения о невозможности государственной регистрации без личного участия правообладателя или его законного представителя:	данные отсутствуют	
11	Правопритязания и сведения о наличии поступивших, но не рассмотренных заявлений о проведении государственной регистрации права (перехода, прекращения права), ограничения права или обременения объекта недвижимости, сделки в отношении объекта недвижимости:	отсутствуют	



ДОКУМЕНТ ПОДПИСАН
ЭЛЕКТРОННОЙ ПОДПИСЬЮ

Сертификат: 00BV056V7401CB38D2B3576ACDC8425108

Владелец: ФЕДЕРАЛЬНАЯ СЛУЖБА ГОСУДАРСТВЕННОЙ


РЕГИСТРАЦИИ, КАДАСТРА И КАРТОГРАФИИ

Действителен: с 27.06.2023 по 19.09.2024

полное наименование должности

инициалы, фамилия

Земельный участок			
вид объекта недвижимости			
Лист № 2 раздела 2	Всего листов раздела 2: 2	Всего разделов: 8	Всего листов выписки: 17
18.07.2024г. № КУВИ-001/2024-186198719			
Кадастровый номер:		21:01:011102:997	
11	Сведения о невозможности государственной регистрации перехода, прекращения, ограничения права на земельный участок из земель сельскохозяйственного назначения:	данные отсутствуют	

полное наименование должности		ДОКУМЕНТ ПОДПИСАН	инициалы, фамилия
		ЭЛЕКТРОННОЙ ПОДПИСЬЮ	
	Сертификат: 00ВВ056В7401СВ38D2В3576АСDС8425108 Владелец: ФЕДЕРАЛЬНАЯ СЛУЖБА ГОСУДАРСТВЕННОЙ РЕГИСТРАЦИИ, КАДАСТРА И КАРТОГРАФИИ Действителен: с 27.06.2023 по 19.09.2024		

Выписка из Единого государственного реестра недвижимости об объекте недвижимости
Описание местоположения земельного участка

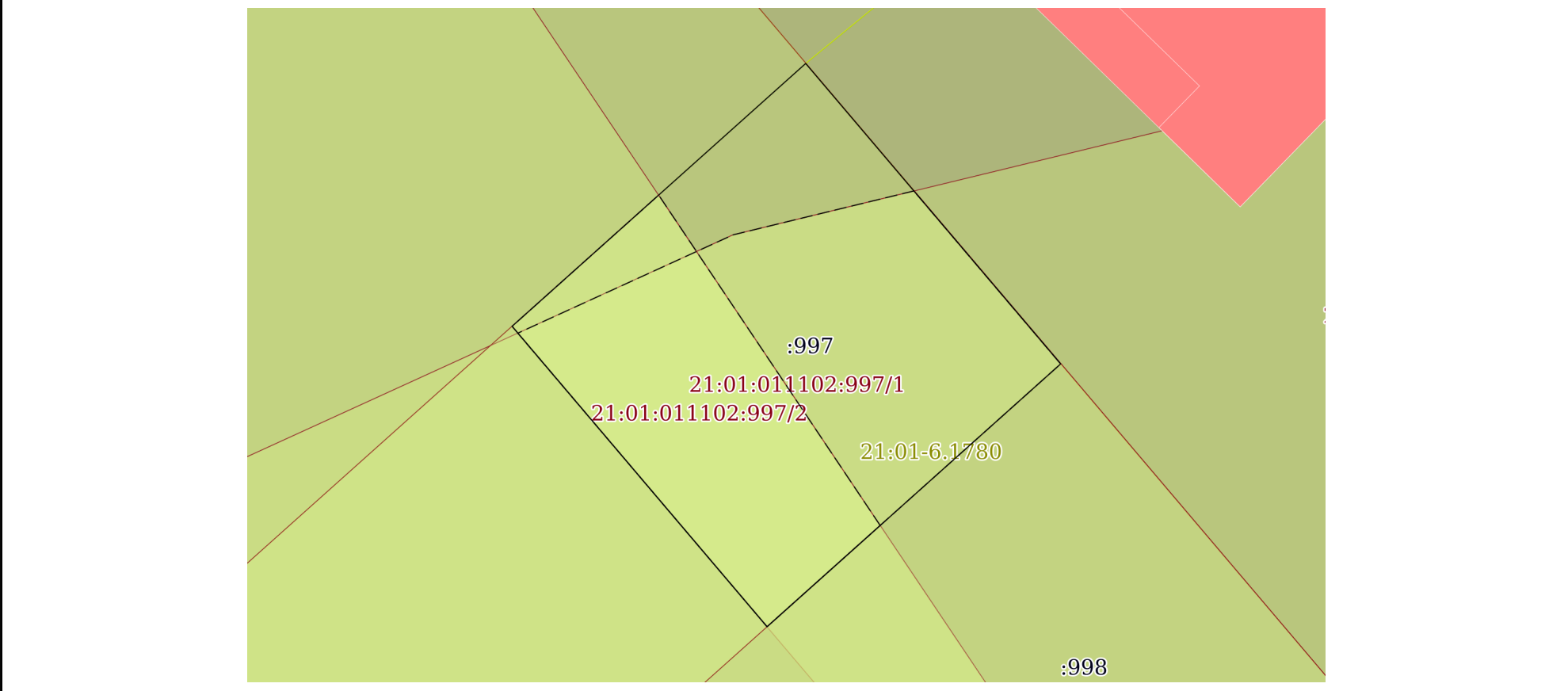
Земельный участок
вид объекта недвижимости

Лист № 1 раздела 3 Всего листов раздела 3: 1 Всего разделов: 8 Всего листов выписки: 17


18.07.2024г. № КУВИ-001/2024-186198719

Кадастровый номер: 21:01:011102:997

План (чертеж, схема) земельного участка



Масштаб 1:300 Условные обозначения:

полное наименование должности	 ДОКУМЕНТ ПОДПИСАН ЭЛЕКТРОННОЙ ПОДПИСЬЮ Сертификат: 00ВВ056В7401СВ38D2В3576АСDС8425108 Владелец: ФЕДЕРАЛЬНАЯ СЛУЖБА ГОСУДАРСТВЕННОЙ РЕГИСТРАЦИИ, КАДАСТРА И КАРТОГРАФИИ Действителен: с 27.06.2023 по 19.09.2024	инициалы, фамилия

Выписка из Единого государственного реестра недвижимости об объекте недвижимости

Описание местоположения земельного участка

Земельный участок			
вид объекта недвижимости			
Лист № 1 раздела 3.1	Всего листов раздела 3.1: 1	Всего разделов: 8	Всего листов выписки: 17
18.07.2024г. № КУВИ-001/2024-186198719			
Кадастровый номер:		21:01:011102:997	

Описание местоположения границ земельного участка							
№ п/п	Номер точки		Дирекционный угол	Горизонтальное проложение, м	Описание закрепления на местности	Кадастровые номера смежных участков	Сведения об адресах правообладателей смежных земельных участков
	начальная	конечная					
1	2	3	4	5	6	7	8
1	1.1.1	1.1.2	139°41.1`	20	-	21:01:011102:509, 21:01:011102:1	Чувашская Республика, г. Чебоксары, ул. Чернышевского, д. 18, кв. 39; данные отсутствуют
2	1.1.1	1.1.1			данные отсутствуют	21:01:011102:213	Чувашия-Чувашская Республика, Чебоксарский р-н, дер. Чергаши, ул.Садовая, д. 17а
3	1.1.2	1.1.3	228°9.7`	20	-	21:01:011102:998, 21:01:011102:1	данные отсутствуют
4	1.1.3	1.1.4	319°41.1`	20	-	21:01:011102:827, 21:01:011102:1	данные отсутствуют
5	1.1.4	1.1.1	48°9.7`	20	-	21:01:011102:1	данные отсутствуют



ДОКУМЕНТ ПОДПИСАН
ЭЛЕКТРОННОЙ ПОДПИСЬЮ

Сертификат: 00ВВ056В7401СВ38D2В3576АСDC8425108

Владелец: ФЕДЕРАЛЬНАЯ СЛУЖБА ГОСУДАРСТВЕННОЙ
РЕГИСТРАЦИИ, КАДАСТРА И КАРТОГРАФИИ
Действителен: с 27.06.2023 по 19.09.2024

полное наименование должности

инициалы, фамилия

Выписка из Единого государственного реестра недвижимости об объекте недвижимости

Описание местоположения земельного участка

Земельный участок			
вид объекта недвижимости			
Лист № 1 раздела 3.2	Всего листов раздела 3.2: 1	Всего разделов: 8	Всего листов выписки: 17
18.07.2024г. № КУВИ-001/2024-186198719			
Кадастровый номер:		21:01:011102:997	

Сведения о характерных точках границы земельного участка				
Система координат МСК-21				
Номер точки	Координаты, м		Описание закрепления на местности	Средняя квадратичная погрешность определения координат характерных точек границ земельного участка, м
	X	Y		
1	2	3	4	5
1	407895.72	1220057.91	Закрепление отсутствует	5
2	407880.47	1220070.85	Закрепление отсутствует	5
3	407867.13	1220055.95	Закрепление отсутствует	5
4	407882.38	1220043.01	Закрепление отсутствует	5
1	407895.72	1220057.91	Закрепление отсутствует	5

	 <p>ДОКУМЕНТ ПОДПИСАН ЭЛЕКТРОННОЙ ПОДПИСЬЮ</p> <p>Сертификат: 00ВВ056В7401СВ38D2В3576АСDС8425108</p> <p>Владелец: ФЕДЕРАЛЬНАЯ СЛУЖБА ГОСУДАРСТВЕННОЙ РЕГИСТРАЦИИ, КАДАСТРА И КАРТОГРАФИИ</p> <p>Действителен: с 27.06.2023 по 19.09.2024</p>	
полное наименование должности	инициалы, фамилия	

Выписка из Единого государственного реестра недвижимости об объекте недвижимости
Сведения о частях земельного участка


Земельный участок			
вид объекта недвижимости			

Лист № 1 раздела 4	Всего листов раздела 4: 2	Всего разделов: 8	Всего листов выписки: 17
--------------------	---------------------------	-------------------	--------------------------


18.07.2024г. № КУВИ-001/2024-186198719


Кадастровый номер: 21:01:011102:997

План (чертеж, схема) части земельного участка Учетный номер части: 21:01:011102:997/1



Масштаб 1:300 Условные обозначения:

полное наименование должности	 ДОКУМЕНТ ПОДПИСАН ЭЛЕКТРОННОЙ ПОДПИСЬЮ	инициалы, фамилия
	Сертификат: 00ВВ056В7401СВ38D2В3576АСDС8425108 Владелец: ФЕДЕРАЛЬНАЯ СЛУЖБА ГОСУДАРСТВЕННОЙ РЕГИСТРАЦИИ, КАДАСТРА И КАРТОГРАФИИ Действителен: с 27.06.2023 по 19.09.2024	


Земельный участок			
вид объекта недвижимости			
Лист № 2 раздела 4	Всего листов раздела 4: 2	Всего разделов: 8	Всего листов выписки: 17
18.07.2024г. № КУВИ-001/2024-186198719			
Кадастровый номер:		21:01:011102:997	
План (чертеж, схема) части земельного участка		Учетный номер части: 21:01:011102:997/2	
			
Масштаб 1:300	Условные обозначения:		

полное наименование должности	 ДОКУМЕНТ ПОДПИСАН ЭЛЕКТРОННОЙ ПОДПИСЬЮ	инициалы, фамилия
	Сертификат: 00ВВ056В7401СВ38D2В3576АСDС8425108 Владелец: ФЕДЕРАЛЬНАЯ СЛУЖБА ГОСУДАРСТВЕННОЙ РЕГИСТРАЦИИ, КАДАСТРА И КАРТОГРАФИИ Действителен: с 27.06.2023 по 19.09.2024	

Выписка из Единого государственного реестра недвижимости об объекте недвижимости
Сведения о частях земельного участка

Земельный участок			
вид объекта недвижимости			
Лист № 1 раздела 4.1	Всего листов раздела 4.1: 3	Всего разделов: 8	Всего листов выписки: 17
18.07.2024г. № КУВИ-001/2024-186198719			
Кадастровый номер:		21:01:011102:997	

Учетный номер части	Площадь, м2	Содержание ограничения в использовании или ограничения права на объект недвижимости или обременения объекта недвижимости
1	2	3
21:01:011102:997/1	321	21:01-6.1780
21:01:011102:997/2	177	21:21-6.846
	Весь	вид ограничения (обременения): ограничения прав на земельный участок, предусмотренные статьей 56 Земельного кодекса Российской Федерации; Срок действия: не установлен; реквизиты документа-основания: приказ "Об утверждении Проекта организации зон санитарной охраны двух водозаборных скважин, расположенных на территории строящегося коттеджного поселка "Чандрово" ООО "Отделфинстрой", и установлении границ и режима зон санитарной охраны водозаборных скважин от 19.10.2015 № 970 выдан: Министерство природных ресурсов и экологии Чувашской Республики; Содержание ограничения (обременения): На территории второго и третьего поясов ЗСО запрещается: -размещение кладбищ, скотомогильников, полей ассенизации, полей фильтрации, силосных ям, животноводческих предприятий и других объектов, обуславливающих микробное загрязнение подземных вод, -применение удобрений и ядохимикатов; -размещение складов горюче-смазочных материалов, ядохимикатов и минеральных удобрений, накопителей промстоков, шламохранилищ и других объектов, которые могут вызвать химическое загрязнение источника водоснабжения; -загрязнение территории нечистотами, мусором, навозом, промышленным отходами; -рубка леса главного пользования и реконструкции; -запрещается закачка отработанных вод в подземные горизонты, подземное складирование отходов и разработка недр земли.; Реестровый номер границы: 21:01-6.1780; Вид объекта реестра границ: Зона с особыми условиями использования территории; Вид зоны по документу: Зона санитарной охраны III пояса водозаборной скважины №2/10, расположенный по адресу: Чувашская Республика, г. Чебоксары, п. Чандрово; Тип зоны: Зона санитарной охраны источников водоснабжения и водопроводов питьевого назначения
	Весь	вид ограничения (обременения): ограничения прав на земельный участок, предусмотренные статьей 56 Земельного кодекса Российской Федерации; Срок действия: не установлен; реквизиты документа-основания: постановление "О создании лесопаркового зеленого пояса города Чебоксары" от 14.09.2018 № 586 выдан: Государственный совет Чувашской Республики; решение Арбитражного суда Чувашской Республики от 27.06.2022 № А79-10406/2021 выдан: Арбитражный суд Чувашской Республики; постановление Первого Арбитражного Апелляционного суда от 13.09.2022 № А79-10406/2021 выдан: Первый Арбитражный Апелляционный суд; Содержание ограничения (обременения): ограниченный режим природопользования и иной хозяйственной деятельности, согласно ст.62.4 Федерального закона от 10 января 2002 г. №7-ФЗ "Об охране окружающей

 ДОКУМЕНТ ПОДПИСАН ЭЛЕКТРОННОЙ ПОДПИСЬЮ Сертификат: 00BV056B7401CB38D2B3576ACDC8425108 Владелец: ФЕДЕРАЛЬНАЯ СЛУЖБА ГОСУДАРСТВЕННОЙ РЕГИСТРАЦИИ, КАДАСТРА И КАРТОГРАФИИ Действителен: с 27.06.2023 по 19.09.2024	полное наименование должности	инициалы, фамилия
---	-------------------------------	-------------------

Земельный участок			
вид объекта недвижимости			
Лист № 2 раздела 4.1	Всего листов раздела 4.1: 3	Всего разделов: 8	Всего листов выписки: 17
18.07.2024г. № КУВИ-001/2024-186198719			
Кадастровый номер:		21:01:011102:997	
		<p>среды" На территориях, входящих в состав лесопарковых зеленых поясов, запрещаются: 1) использование токсичных химических препаратов, в том числе в целях охраны и защиты лесов, пестицидов, агрохимикатов, радиоактивных веществ; 2) размещение отходов производства и потребления I - III классов опасности; 3) размещение объектов, оказывающих негативное воздействие на окружающую среду, отнесенных в соответствии с настоящим Федеральным законом к объектам I категории; 4) создание объектов, не связанных с созданием объектов лесной инфраструктуры, для переработки древесины; 5) разработка месторождений полезных ископаемых, за исключением разработки месторождений минеральных вод и лечебных грязей, использования других природных лечебных ресурсов; 6) создание объектов капитального строительства (за исключением гидротехнических сооружений, линий связи, линий электропередачи, трубопроводов, автомобильных дорог, железнодорожных линий, других линейных объектов и являющихся неотъемлемой технологической частью указанных объектов зданий, строений, сооружений, а также за исключением объектов здравоохранения, образования, объектов для осуществления рекреационной деятельности, туризма, физкультурно-оздоровительной и спортивной деятельности); 7) строительство животноводческих и птицеводческих комплексов и ферм, устройство навозохранилищ; 8) размещение скотомогильников; 9) размещение складов ядохимикатов и минеральных удобрений.; Реестровый номер границы: 21:00-6.456; Вид объекта реестра границ: Зона с особыми условиями использования территории; Вид зоны по документу: Граница лесопаркового зеленого пояса города Чебоксары; Тип зоны: Зеленая зона</p>	
	Весь	<p>вид ограничения (обременения): ограничения прав на земельный участок, предусмотренные статьей 56 Земельного кодекса Российской Федерации; Срок действия: не установлен; реквизиты документа-основания: приказ от 03.10.2015 № 993 выдан: Министерство природных ресурсов и экологии по Чувашской Республике; Содержание ограничения (обременения): На территории второго и третьего поясов ЗСО запрещается: -размещение кладбищ, скотомогильников, полей ассенизации, полей фильтрации, силосных ям, животноводческих предприятий и других объектов, обуславливающих микробное загрязнение подземных вод, -применение удобрений и ядохимикатов; -размещение складов горюче-смазочных материалов, ядохимикатов и минеральных удобрений, накопителей промстоков, шламоохранилищ и других объектов, которые могут вызвать химическое загрязнение источника водоснабжения; -загрязнение территории нечистотами, мусором, навозом, промышленными отходами; -рубка леса главного пользования и реконструкции; -запрещается закачка отработанных вод в подземные горизонты, подземное складирование отходов и разработка недр земли.; Реестровый номер границы: 21:21-6.846; Вид объекта реестра границ: Зона с особыми условиями использования территории; Вид зоны по документу: Зона санитарной охраны III пояса водозаборной скважины №2/72, расположенной на территории СОК «Чайка» ЗАО «ТУС» в Чебоксарском районе Чувашской Республики; Тип зоны: Зона санитарной охраны источников водоснабжения и водопроводов питьевого назначения</p>	
	Весь	<p>вид ограничения (обременения): ограничения прав на земельный участок, предусмотренные статьей 56 Земельного кодекса Российской Федерации; Срок действия: не установлен; реквизиты документа-основания: приказ от 03.10.2015 № 993 выдан:</p>	



ДОКУМЕНТ ПОДПИСАН
ЭЛЕКТРОННОЙ ПОДПИСЬЮ

Сертификат: 00ВВ056В7401СВ38Д2В3576АСDC8425108

Владелец: ФЕДЕРАЛЬНАЯ СЛУЖБА ГОСУДАРСТВЕННОЙ
РЕГИСТРАЦИИ, КАДАСТРА И КАРТОГРАФИИ
Действителен: с 27.06.2023 по 19.09.2024

полное наименование должности

инициалы, фамилия

Земельный участок			
вид объекта недвижимости			
Лист № 3 раздела 4.1	Всего листов раздела 4.1: 3	Всего разделов: 8	Всего листов выписки: 17
18.07.2024г. № КУВИ-001/2024-186198719			
Кадастровый номер:		21:01:011102:997	
		<p>Министерство природных ресурсов и экологии Чувашской Республики; Содержание ограничения (обременения): На территории второго и третьего поясов ЗСО запрещается: -размещение кладбищ, скотомогильников, полей ассенизации, полей фильтрации, силосных ям, животноводческих предприятий и других объектов, обуславливающих микробное загрязнение подземных вод, -применение удобрений и ядохимикатов; -размещение складов горюче-смазочных материалов, ядохимикатов и минеральных удобрений, накопителей промстоков, шламохранилищ и других объектов, которые могут вызвать химическое загрязнение источника водоснабжения; -загрязнение территории нечистотами, мусором, навозом, промышленными отходами; -рубка леса главного пользования и реконструкции; -запрещается закачка отработанных вод в подземные горизонты, подземное складирование отходов и разработка недр земли.; Реестровый номер границы: 21:21-6.739; Вид объекта реестра границ: Зона с особыми условиями использования территории; Вид зоны по документу: Зона санитарной охраны III пояса водозаборной скважины №1/74, расположенной на территории СОК «Чайка» ЗАО «ТУС» в Чебоксарском районе Чувашской Республики; Тип зоны: Зона санитарной охраны источников водоснабжения и водопроводов питьевого назначения</p>	
	Весь	<p>вид ограничения (обременения): ограничения прав на земельный участок, предусмотренные статьей 56 Земельного кодекса Российской Федерации; Срок действия: не установлен; реквизиты документа-основания: приказ "Об утверждении Проекта организации зон санитарной охраны двух водозаборных скважин, расположенных на территории строящегося коттеджного поселка "Чандрово" ООО "Отделфинстрой", и установлении границ и режима зон санитарной охраны водозаборных скважин от 19.10.2015 № 970 выдан: Министерство природных ресурсов и экологии Чувашской Республики; Содержание ограничения (обременения): На территории второго и третьего поясов ЗСО запрещается: -размещение кладбищ, скотомогильников, полей ассенизации, полей фильтрации, силосных ям, животноводческих предприятий и других объектов, обуславливающих микробное загрязнение подземных вод, -применение удобрений и ядохимикатов; -размещение складов горюче-смазочных материалов, ядохимикатов и минеральных удобрений, накопителей промстоков, шламохранилищ и других объектов, которые могут вызвать химическое загрязнение источника водоснабжения; -загрязнение территории нечистотами, мусором, навозом, промышленным отходами; -рубка леса главного пользования и реконструкции; -запрещается закачка отработанных вод в подземные горизонты, подземное складирование отходов и разработка недр земли.; Реестровый номер границы: 21:01-6.1902; Вид объекта реестра границ: Зона с особыми условиями использования территории; Вид зоны по документу: Зона санитарной охраны III пояса водозаборной скважины №1/10, расположенный по адресу: Чувашская Республика, г. Чебоксары, п. Чандрово; Тип зоны: Зона санитарной охраны источников водоснабжения и водопроводов питьевого назначения</p>	

	<p>ДОКУМЕНТ ПОДПИСАН ЭЛЕКТРОННОЙ ПОДПИСЬЮ</p>	
Сертификат: 00BV056B7401CB38D2B3576ACDC8425108	Владелец: ФЕДЕРАЛЬНАЯ СЛУЖБА ГОСУДАРСТВЕННОЙ РЕГИСТРАЦИИ, КАДАСТРА И КАРТОГРАФИИ	инициалы, фамилия
полное наименование должности	Действителен: с 27.06.2023 по 19.09.2024	

Выписка из Единого государственного реестра недвижимости об объекте недвижимости
Сведения о частях земельного участка

Земельный участок			
вид объекта недвижимости			
Лист № 1 раздела 4.2	Всего листов раздела 4.2: 2	Всего разделов: 8	Всего листов выписки: 17
18.07.2024г. № КУВИ-001/2024-186198719			
Кадастровый номер:		21:01:011102:997	

Сведения о характерных точках границы части (частей) земельного участка				
Учетный номер части: 21:01:011102:997/1				
Система координат				
Номер точки	Координаты, м		Описание закрепления на местности	Средняя квадратичная погрешность определения координат характерных точек границ земельного участка, м
	X	Y		
1	2	3	4	5
1	407889.25	1220063.4	-	-
2	407880.47	1220070.85	-	-
3	407867.13	1220055.95	-	-
4	407882.03	1220043.3	-	-
5	407887.02	1220054.22	-	-
1	407889.25	1220063.4	-	-

полное наименование должности	 ДОКУМЕНТ ПОДПИСАН ЭЛЕКТРОННОЙ ПОДПИСЬЮ	инициалы, фамилия
	Сертификат: 00ВВ056В7401СВ38D2В3576АСDС8425108 Владелец: ФЕДЕРАЛЬНАЯ СЛУЖБА ГОСУДАРСТВЕННОЙ РЕГИСТРАЦИИ, КАДАСТРА И КАРТОГРАФИИ Действителен: с 27.06.2023 по 19.09.2024	

Земельный участок				
вид объекта недвижимости				
Лист № 2 раздела 4.2		Всего листов раздела 4.2: 2		Всего разделов: 8
18.07.2024г. № КУВИ-001/2024-186198719				
Кадастровый номер:			21:01:011102:997	
Сведения о характерных точках границы части (частей) земельного участка				
Учетный номер части: 21:01:011102:997/2				
Система координат				
Номер точки	Координаты, м		Описание закрепления на местности	Средняя квадратичная погрешность определения координат характерных точек границ земельного участка, м
	X	Y		
1	2	3	4	5
1	407872.27	1220061.69	-	-
2	407867.13	1220055.95	-	-
3	407882.38	1220043.01	-	-
4	407889.04	1220050.45	-	-
1	407872.27	1220061.69	-	-



ДОКУМЕНТ ПОДПИСАН
ЭЛЕКТРОННОЙ ПОДПИСЬЮ

Сертификат: 00ВВ056В7401СВ38D2В3576АСDС8425108

Владелец: ФЕДЕРАЛЬНАЯ СЛУЖБА ГОСУДАРСТВЕННОЙ
РЕГИСТРАЦИИ, КАДАСТРА И КАРТОГРАФИИ
Действителен: с 27.06.2023 по 19.09.2024

полное наименование должности

инициалы, фамилия