

КАРТА-ПЛАН ТЕРРИТОРИИ

Пояснительная записка

1. Сведения о территории выполнения комплексных кадастровых работ:

Квартал 21:12:060401

(наименование субъекта Российской Федерации, муниципального образования, населенного пункта, уникальные учетные номера кадастровых кварталов, иные сведения, позволяющие определить местоположение территории, на которой выполняются комплексные кадастровые работы, например, наименование садоводческого или огороднического некоммерческого товарищества, гаражного кооператива, элемента планировочной структуры)

2. Основания выполнения комплексных кадастровых работ:

Наименование, дата и номер документа, на основании которого выполняются комплексные кадастровые работы:

ПРОЧИЕ № 2024.135 от 11 марта 2024 г., выдан Администрацией Козловского муниципального округа Чувашской Республики

3. Дата подготовки карты-плана территории: 18 октября 2024 г.

4. Сведения о заказчике(ах) комплексных кадастровых работ:

В отношении юридического лица, органа местного самоуправления муниципального района, муниципального округа или городского округа либо уполномоченного исполнительного органа государственной власти субъекта Российской Федерации:

полное или сокращенное (в случае, если имеется) наименование: Администрация Козловского муниципального округа Чувашской Республики

основной государственный регистрационный номер: 1222100008426

идентификационный номер налогоплательщика: 2100001964

В отношении физического лица или представителя физических или юридических лиц:

фамилия, имя, отчество (последнее - при наличии): —

страховой номер индивидуального лицевого счета в системе обязательного пенсионного страхования Российской Федерации (СНИЛС): —

Наименование и реквизиты документа, подтверждающие полномочия представителя заказчика(ов) комплексных кадастровых работ:

—

Адрес электронной почты (для направления уведомления о результатах внесения сведений в Единый государственный реестр недвижимости):

—

5. Сведения об исполнителе комплексных кадастровых работ:

Полное или сокращенное (в случае, если имеется) наименование и адрес юридического лица, с которым заключен государственный или муниципальный контракт либо договор подряда на выполнение комплексных кадастровых работ:
ООО "ККИ", адрес: 305004, Курская обл, Курск г, Карла Маркса ул, д 17, офис 1

Фамилия, имя, отчество кадастрового инженера (последнее - при наличии): *Верёвкин Николай Сергеевич*
и основной государственный регистрационный номер кадастрового инженера индивидуального предпринимателя (ОГРНИП): *—*

Страховой номер индивидуального лицевого счета в системе обязательного пенсионного страхования Российской Федерации (СНИЛС) кадастрового инженера: *048-123-069-36*

Уникальный реестровый номер кадастрового инженера в реестре саморегулируемой организации кадастровых инженеров и дата внесения сведений о физическом лице в такой реестр: *1661, 10 июня 2016 г.*

Полное или (в случае, если имеется) сокращенное наименование саморегулируемой организации кадастровых инженеров, членом которой является кадастровый инженер:
Ассоциация СРО "ОПКД"

Контактный телефон: *+7 (4712) 74-62-52, +7 (473) 229-33-34*

Почтовый адрес и адрес электронной почты, по которым осуществляется связь с кадастровым инженером:
305004, Курская обл, Курск г, Карла Маркса ул, д 17, офис 1, rosreestr@kkki.ru

6. Перечень документов, использованных при подготовке карты-плана территории:

№ п/п	Реквизиты документа				
	Вид	Дата	Номер	Наименование	Иные сведения
1	2	3	4	5	6
1	ПРОЧИЕ, выдан: Собранием депутатов Карамышевского сельского поселения Козловского района Чувашской Республики	27 января 2017 г.	17/1	Правила землепользования Карамышевского сельского поселения Козловского района Чувашской Республики	—
2	ПРОЧИЕ, выдан: ООО "ККИ"	21 апреля 2024 г.	б/н	Текстовая часть КПТР	—
3	Кадастровый план территории, выдан: Филиал публично-правовой компании "Роскадастр" по Чувашской Республике - Чувашии	24 января 2024 г.	КУВИ-001/2024-23234716	Кадастровый план территории	—

7. Пояснения к карте-плану территории:

Сведения о заказчике
Администрация Козловского муниципального округа Чувашской Республики

Сведения о кадастровом инженерере
Кадастровый инженер Верёвкин Николай Сергеевич. Адрес электронной почты rosreestr@kkki.ru . Телефон +7 (4712) 74-62-52, доб. 1. Ассоциация СРО «ОПКД». Уникальный регистрационный номер члена саморегулируемой организации кадастровых инженеров в реестре членов саморегулируемой организации кадастровых инженеров - №1661. Дата внесения сведений о физическом лице в реестр членов саморегулируемой организации кадастровых инженеров - 10.06.2016.
Основания выполнения комплексных кадастровых работ
Кадастровые работы в отношении квартала, являющего объектом ККР в настоящем карта-плане территории, выполнены на основании заключенного Контракта № 14 (реестровая запись в ЕИС 0815500005240013530001 от 11.03.2023, заключенного между ООО "ККИ" и Администрацией Козловского муниципального округа Чувашской Республики.
Перечень документов, использованных при подготовке карты-плана территории
В соответствии с ч.3 ст. 42.6 Федерального закона от 24.07.2007 N 221-ФЗ (ред. от 01.05.2022) "О кадастровой деятельности" для определения местоположения границ земельных участков при выполнении комплексных кадастровых работ использовались ситуационные планы, содержащиеся в технических паспортах расположенных на земельных участках объектов недвижимости, хранившихся по состоянию на 1 января 2013 года в органах и организациях по государственному техническому учету и технической инвентаризации в составе учетно-технической документации об объектах государственного технического учета и технической инвентаризации. При подготовке настоящего карта-плана территории использованы сведения из ЕГРН (выписки на объекты недвижимости, а также выписки на объекты в пределах кадастрового квартала территории).
Сведения о геодезической основе, использованной при подготовке карты-плана территории
В ходе проведения полевых работ использованы сведения о пункта ГГС, полученные из выписки №170-7388/2024-В от 19 марта 2024 года . Отчет о состоянии геодезических пунктов включен в состав настоящего карта-плана.
Сведения о средствах измерений
В ходе выполнения ККР для определения координат использовался метод спутниковых геодезических измерений (определений) с помощью спутникового геодезического оборудования.
ПОЯСНИТЕЛЬНАЯ ЗАПИСКА
1. Комплексные кадастровые работы выполнены в рамках исполнения муниципального контракта №14 от 11.03.2024 Заказчик: Казенное учреждение Чувашской Республики "Региональный центр закупок Чувашской Республики". Участник: ООО "ККИ", кадастровый квартал 21:12:060401. 2. Общее количество объектов в кадастровом квартале после проведения ККР составляет 222 (двести двадцать две) объекта, из них, согласно сведений ЕГРН - 222 (двести двадцать две) объекта недвижимости на момент проведения ККР. 3. Всего земельных участков - 120 (сто двадцать) объектов, в том числе 11 (одиннадцать) объектов, сведения о которых содержатся в ЕГРН. Из них: 4 (четыре) - исправлена реестровая ошибка, 7 (семь) - границы установлены в соответствии с требованиями действующего законодательства. Всего участков без границ - 109 (сто девять) из них: 4 (четыре) - уточнено местоположение границ и площади в рамках ККР; 0 (ноль) - дублирующие сведения в отношении существующих объектов в ЕГРН; 0 (ноль) - фактически расположен(ы) в другом квартале; 0 (0) - требует снятия с учета; 0 (ноль) - уменьшаются более чем на 10% от площади, указанной в ЕГРН при отсутствии согласия правообладателя. Развернутая информация о кадастровых номерах земельных участков (дубли, в другом квартале, подлежащие исключению) расположена в соответствующем разделе пояснительной записки.

4. Всего объектов капитального строительства: 102 (сто две) объекта, в том числе: сведения о границах содержатся в ЕГРН - 0 (ноль) объектов, из них: 0 (ноль) объектов - исправлена реестровая ошибка; 0 (ноль) объектов - координаты объектов установлены в соответствии с требованиями действующего законодательства. Всего объектов капитального строительства без границ - 102 (сто две), из них: 11 (одиннадцать) - уточнено в настоящем карта-плане территории; 0 (ноль) - дублирующие объекты; 0 (ноль) - фактически расположены в других кварталах; 0 (ноль) - отсутствуют на земельном участке по причине прекращения существования (в том числе разрушены); 0 (0) - подлежат снятию с учета в ЕГРН. 0 (ноль) - уточнены в других КПТР в отношении квартала (кварталов): Нет данных. Развернутая информация о кадастровых объектах капитального строительства (дубли, в другом квартале, подлежащие исключению) расположена в соответствующем разделе пояснительной записки.

5. В рамках проведения комплексных кадастровых работ на территории работ поданы запросы в региональное Управление Федеральной службы государственной регистрации кадастра и картографии о предоставлении картографических материалов, землеустроительных и межевых дел в отношении уточняемых земельных участков.

6. При заполнении сведений о характерных точках границ земельных участков заполняются обозначения характерных и уточняемых точек. Для обозначения уточняемых точек используется сочетание строчной буквы "н" русского алфавита, числа, записанного арабскими цифрами, и заглавной буквы "У" русского алфавита (например, н1У) - для новых точек границ земельных участков; сочетание строчной буквы "н" русского алфавита, числа, записанного арабскими цифрами, и заглавной буквы "О" русского алфавита (например, н1О) - для новых точек контура здания, сооружения, объекта незавершенного строительства. При формировании карта-плана территории указанное обозначение точек не предусмотрено XML-схемой. В электронный документ для всех точек будет выгружено обозначение в формате числа.

7. По сведениям Единого государственного реестра недвижимости на земельных участках имеются части, которые при уточнении не полностью входят в границы уточняемых земельных участков. Однако в соответствии со статьей 42.1 Федерального закона от 24.07.2007 N 221-ФЗ в результате выполнения комплексных кадастровых работ: 1) осуществляется уточнение местоположения границ земельных участков; 2) осуществляется установление или уточнение местоположения на земельных участках зданий, сооружений, объектов незавершенного строительства, указанных в части 1 настоящей статьи; 3) обеспечивается образование земельных участков, на которых расположены здания, в том числе многоквартирные дома, сооружения, за исключением сооружений, являющихся линейными объектами; 4) обеспечивается образование земельных участков общего пользования, занятых площадями, улицами, проездами, набережными, скверами, бульварами, водными объектами, пляжами и другими объектами; 5) обеспечивается исправление реестровых ошибок в сведениях Единого государственного реестра недвижимости о местоположении границ земельных участков и контуров зданий, сооружений, объектов незавершенного строительства. Таким образом, формирование или изменение частей земельных участков (чзу) не входит в комплексные кадастровые работы, координаты частей не подразумеваются актуальной XML-схемой карта-плана территории

8. Данные о кадастровом инженеру, подготовившем карта-план территории. Кадастровый инженер Верёвкин Николай Сергеевич. Ассоциация СРО «ОПКД», уникальный регистрационный номер члена саморегулируемой организации кадастровых инженеров в реестре членов саморегулируемой организации кадастровых инженеров №1661 от 10.06.2016. Электронная почта: kadastr@kkki.ru, телефон +7 (4712) 74-62-52, внутр. 701.

Сведения об уточняемых земельных участках

1. В отношении территории, в границах которой проводятся комплексные кадастровые работы (кадастровый квартал 21:12:060401) решением Собрания депутатов Карамышевского сельского поселения Козловского района Чувашской Республики от 27.01.2017 №17/1, утверждены правила землепользования и застройки. Ссылка на источник официального опубликования: <https://gov.cap.ru>.

2. Согласно утвержденным правилам землепользования и застройки установлены границы соответствующих территориальных зон. В соответствии с ПЗЗ

установлены следующие предельные размеры для территориальных зон.

2.1. В зоне Ж-1 - Зона застройки индивидуальными жилыми домами, для участков с видом разрешенного использования "Для ведения личного подсобного хозяйства" минимальный размер составляет 1500 м², максимальный размер - 2500м². В пределах указанной зоны расположены следующие земельные участки с указанным ВРИ:21:12:060401:104, 21:12:060401:107, 21:12:060401:108, 21:12:060401:123.

3. В ходе ККР в настоящем карта-плане территории уточнено 4 (четыре) земельных участков. Ниже перечень уточненных объектов: 21:12:060401:104; 21:12:060401:107; 21:12:060401:108; 21:12:060401:123.

4. В соответствии с п. 37 Требований, формула - $3,5 * M_t * \sqrt{P}$, примененная для вычисления предельной погрешности определения площади земельного участка, в общем виде, а также с подставленными значениями и итоговые (вычисленные) значения указана соответствующей строке 3 реквизита "3" "Сведения об уточняемых земельных участках".

5. В ходе анализа данных геодезической съемки, сопоставления имеющихся картографических материалов и сведений в ЕГРН выявлено, что 7 (семь) земельных участков имеют в ЕГРН сведения о координатах, соответствующие требованиям действующего законодательства РФ, а также их местоположение соответствует ранее внесенным в ЕГРН сведениям о координатах. Указанные ниже объекты не включены в состав ККТр в связи тем, что не требуют внесения сведений об исправлении местоположения в ЕГРН: 21:12:060401:100; 21:12:060401:116; 21:12:060401:122; 21:12:060401:158; 21:12:060404:22; 21:12:060406:165; 21:12:060408:249.

6. При уточнении всех декларированных участков, сведения о координатах которых в ЕГРН отсутствуют либо не соответствуют требованиям законодательства, соблюдены положения части 3 статьи 42.8 Федеральный закон от 24.07.2007 N 221-ФЗ "О кадастровой деятельности": площадь уточняемых участков отличается от площади в ЕГРН не более чем на 10% или не более чем на установленный в правилах землепользования и застройки предельный минимальный размер земельного участка в соответствующей градостроительной зоне. При уточнении контуров земельных участков учитывается фактическим сложившееся землепользование более 15 лет.

7. В настоящем проекте ККТр не завершена работа в отношении 6 (шесть) земельных участков, работа в отношении которых не завершена. Перечень проблемных вопросов передан Заказчику для совместной проработки.

7.1. В отношении 3 (три) земельных участков в ЕГРН отсутствуют полные сведения об адресе, позволяющие определить местоположение участка (неполный адрес). В отношении указанных ниже участков в ЕГРН присутствуют сведения о правообладателе. В настоящий момент проводится работа по установлению контакта с правообладателем для завершения работ.

Перечень таких участков:

- 1) Земельный участок с кадастровым номером 21:12:060401:1, расположенный по сведениям ЕГРН по адресу: Чувашская Республика - Чувашия, р-н Козловский, с/пос. Карамышевское, д. Криуши. Правообладатель: сведения в ЕГРН о зарегистрированном праве отсутствуют.
- 2) Земельный участок с кадастровым номером 21:12:060401:106, расположенный по сведениям ЕГРН по адресу: Чувашская Республика - Чувашия, р-н Козловский, с/пос. Карамышевское, д. Криуши. Правообладатель: сведения в ЕГРН о зарегистрированном праве отсутствуют.
- 3) Земельный участок с кадастровым номером 21:12:060401:211, расположенный по сведениям ЕГРН по адресу: Чувашская Республика - Чувашия, р-н Козловский, с/пос Карамышевское. Правообладатель: Польшкина Маргарита Федоровна.

8.2. В отношении 3 (три) земельных участков в ЕГРН отсутствуют полные сведения об адресе, позволяющие определить местоположение участка (неполный адрес). В отношении указанных ниже участков в ЕГРН также присутствуют сведения о правообладателе. В настоящий момент проводится работа по установлению контакта с

правообладателем для завершения работ. Перечень таких участков:

- 1) Земельный участок с кадастровым номером 21:12:060402:24, расположенный по сведениям ЕГРН по адресу: Чувашская Республика - Чувашия, р-н Козловский, с/пос Карамышевское. Правообладатель: Елехина Зоя Николаевна.
- 2) Земельный участок с кадастровым номером 21:12:060402:3, расположенный по сведениям ЕГРН по адресу: Чувашская Республика - Чувашия, р-н Козловский, с/пос Карамышевское. Правообладатель: Елехин Петр Александрович.
- 3) Земельный участок с кадастровым номером 21:12:060402:4, расположенный по сведениям ЕГРН по адресу: Чувашская Республика - Чувашия, р-н Козловский, с/пос Карамышевское. Правообладатель: Данилова Марина Алексеевна.

Сведения об уточняемых земельных участках, необходимые для исправления реестровых ошибок в сведениях о местоположении их границ

1. В отношении территории, в границах которой проводятся комплексные кадастровые работы (кадастровый квартал 21:12:060401) решением Собрания депутатов Карамышевского сельского поселения Козловского района Чувашской Республики от 27.01.2017 №17/1, утверждены правила землепользования и застройки. Ссылка на источник официального опубликования: <https://gov.csr.ru>.

2. Согласно утвержденным правилам землепользования и застройки установлены границы соответствующих территориальных зон. В соответствии с ПЗЗ установлены следующие предельные размеры для территориальных зон.

2.1. В зоне Ж-1 - Зона застройки индивидуальными жилыми домами, для участков с видом разрешенного использования "Для ведения личного подсобного хозяйства" минимальный размер составляет 1500 м², максимальный размер - 2500м². В пределах указанной зоны расположены следующие земельные участки с указанным ВРИ:21:12:060401:105; 21:12:060401:114; 21:12:060401:126; 21:12:060407:145.

3. В ходе ККР в настоящем карта-плане территории исправлено местоположение 4 (четыре) земельных участков. Описание выявленных реестровых ошибок и обоснование квалификации соответствующих сведений как ошибочных приводятся в строке "Иные сведения" реквизита "3" раздела "Сведения об уточняемых земельных участках, необходимые для исправления реестровых ошибок в сведениях о местоположении их границ".

4. В ходе ККР в настоящем карта-плане территории исправлена реестровая ошибка в отношении 4 (четыре) земельных участков. Ниже перечень исправленных объектов:
21:12:060401:105; 21:12:060401:114; 21:12:060401:126; 21:12:060407:145.

5. В рамках ККР произведено исправление местоположения границ в связи с несоответствием местоположения границ согласно ЕГРН и фактических границ, выраженным в смещении границ, невключении характерных точек границ, а также несоответствием длин линий и конфигурации земельного участка относительно фактических границ и исходных документов. Вышеперечисленные несоответствия следует квалифицировать как реестровую ошибку в местоположении границ земельного участка.

6. В соответствии с п. 37 Требований, формула - $3,5 \cdot Mt \cdot \sqrt{P}$, примененная для вычисления предельной погрешности определения площади земельного участка, в общем виде, а также с подставленными значениями и итоговые (вычисленные) значения указана соответствующей строке 3 реквизита "3" "Сведения об уточняемых земельных участках, необходимые для исправления реестровых ошибок в сведениях о местоположении их границ".

Описание местоположения здания, сооружения, объекта незавершенного строительства на земельном участке

1. В ходе ККР в настоящем карта-плане территории уточнено 11 (одиннадцать) объектов капитального строительства. Ниже перечень уточненных объектов: 21:12:000000:4321; 21:12:000000:4323; 21:12:000000:4324; 21:12:000000:4331; 21:12:000000:4336; 21:12:000000:4909; 21:12:000000:4910; 21:12:000000:4929; 21:12:000000:4937; 21:12:000000:4938; 21:12:000000:4945.

Сведения о пунктах геодезической сети и средствах измерений

1. Сведения о пунктах геодезической сети:

№ п/п	Вид геодезической сети	Название пункта геодезической сети и тип знака	Система координат пункта геодезической сети	Координаты пункта, м		Дата обследования 19 марта 2024 г.		
				Х	У	Сведения о состоянии		
наружного знака пункта	центра пункта	марки центра пункта						
1	2	3	4	5	6	7	8	9
1	ГГС. 3 класс	Сирекли, пирамида	МСК-21, зона 1	618 614,99	9 313 664,23	Сохранился	Сохранился	Сохранился
2	ГГС. 2 класс	Еметкино, пирамида		6 191 768,83	9 313 634,70			
3	ГГС. 3 класс	Верх.Курган, пирамида		6 190 335,84	9 330 052,22			

2. Сведения об использованных средствах измерений:

№ п/п	Наименование и обозначение типа средства измерений - прибора (инструмента, аппаратуры)	Заводской или серийный номер средства измерений	Реквизиты свидетельства о поверке прибора (инструмента, аппаратуры) и (или) срок действия поверки
1	2	3	4
1	Аппаратура геодезическая спутниковая Galaxy G1	AG1099117315555QSS	С-ГСХ/24-11-2023/297068513

Сведения об уточняемых земельных участках

1. Сведения о характерных точках границ уточняемого земельного участка с кадастровым номером 21:12:060401:104 :
 Система координат МСК-21, зона 1 Зона № 1

Обозначение характерных точек границ	Координаты, м				Метод определения координат	Формулы, примененные для расчета средней квадратической погрешности определения координат характерных точек границ (Mt), с подставленными в такие формулы значениями и итоговые (вычисленные) значения Mt, м	Описание закрепления точки
	содержатся в Едином государственном реестре недвижимости		определены в результате выполнения комплексных кадастровых работ				
	X	Y	X	Y			
1	2	3	4	5	6	7	8
н499У	—	—	384 664,69	1 284 686,34	—	—	—
н500У	—	—	384 662,33	1 284 656,17			
н501У	—	—	384 659,28	1 284 571,01			
н502У	—	—	384 627,81	1 284 571,01			
н503У	—	—	384 628,74	1 284 615,31			
н504У	—	—	384 631,57	1 284 665,00			
н505У	—	—	384 632,71	1 284 684,88			
н506У	—	—	384 648,47	1 284 684,49			
н507У	—	—	384 648,98	1 284 687,45			
н499У	—	—	384 664,69	1 284 686,34			

2. Сведения о частях границ уточняемого земельного участка с кадастровым номером 21:12:060401:104 :

Обозначение части границ		Горизонтальное проложение (S), м	Описание прохождения части границ	Сведения о согласовании местоположения границ (согласовано/спорное)
от т.	до т.			
1	2	3	4	5
н499У	н500У	30,26	—	согласовано
н500У	н501У	85,21		
н501У	н502У	31,47		
н502У	н503У	44,31		
н503У	н504У	49,77		
н504У	н505У	19,91		
н505У	н506У	15,76		
н506У	н507У	3,00		

1	2	3	4	5
н507У	н499У	15,75	—	согласовано

3. Сведения о характеристиках уточняемого земельного участка с кадастровым номером 21:12:060401:104 :

№ п/п	Наименование характеристики земельного участка	Значение характеристики
1	2	3
1.	Адрес земельного участка	—
1.1.	Сведения о местоположении земельного участка (при отсутствии адреса) в структурированном в соответствии с федеральной информационной адресной системой виде	429446, Российская Федерация, Чувашская Республика-Чувашия, Козловский р-н, Криуши д, Волжская ул, д 68
1.2.	Дополнительные сведения о местоположении земельного участка	—
2.	Площадь земельного участка ± величина погрешности определения (вычисления) площади ($P \pm \Delta P$), м ²	3 639 ± 21,00
3.	Формула, примененная для вычисления предельной погрешности определения площади земельного участка, с подставленными значениями и итоговые (вычисленные) значения	$3,5*0,10*\sqrt{(3\ 639,00)} = 21$
4.	Площадь земельного участка согласно сведениям Единого государственного реестра недвижимости (Ркад), м ²	3 168,00
5.	Оценка расхождения Р и Ркад ($P - P_{кад}$), м ²	471
6.	Предельный минимальный и максимальный размеры земельного участка (Рмин и Рмакс), м ²	— —
7.	Вид (виды) разрешенного использования	Для ведения личного подсобного хозяйства
7.1.	Дополнительные сведения об использовании земельного участка	—
8.	Кадастровый или иной государственный учетный номер (инвентарный) здания, сооружения, объекта незавершенного строительства, расположенного на земельном участке	—
9.	Сведения о земельных участках (землях общего пользования, территории общего пользования), посредством которых обеспечивается доступ	—
10.	Иные сведения	—

4. Пояснения к сведениям об уточняемом земельном участке с кадастровым номером 21:12:060401:104 :

1.	—
----	---

1. Сведения о характерных точках границ уточняемого земельного участка с кадастровым номером 21:12:060401:107 :
 Система координат МСК-21, зона 1 Зона № 1

Обозначение характерных точек границ	Координаты, м				Метод определения координат	Формулы, примененные для расчета средней квадратической погрешности определения координат характерных точек границ (Mt), с подставленными в такие формулы значениями и итоговые (вычисленные) значения Mt, м	Описание закрепления точки
	содержатся в Едином государственном реестре недвижимости		определены в результате выполнения комплексных кадастровых работ				
	X	Y	X	Y			
1	2	3	4	5	6	7	8
н516У	—	—	384 627,65	1 284 706,53	—	0,10	—
н517У	—	—	384 633,03	1 284 765,25			
16	—	—	384 602,59	1 284 768,82			
15	—	—	384 580,35	1 284 770,67			
14	—	—	384 574,51	1 284 732,61			
12	—	—	384 576,55	1 284 709,76			
н516У	—	—	384 627,65	1 284 706,53			

2. Сведения о частях границ уточняемого земельного участка с кадастровым номером 21:12:060401:107 :

Обозначение части границ		Горизонтальное проложение (S), м	Описание прохождения части границ	Сведения о согласовании местоположения границ (согласовано/спорное)
от т.	до т.			
1	2	3	4	5
н516У	н517У	58,97	—	согласовано
н517У	16	30,65		
16	15	22,32		
15	14	38,51		
14	12	22,94		
12	н516У	51,20		

3. Сведения о характеристиках уточняемого земельного участка с кадастровым номером 21:12:060401:107 :

№ п/п	Наименование характеристики земельного участка	Значение характеристики
1	2	3

1	2	3
1.	Адрес земельного участка	—
1.1.	Сведения о местоположении земельного участка (при отсутствии адреса) в структурированном в соответствии с федеральной информационной адресной системой виде	429446, Российская Федерация, Чувашская Республика-Чувашия, Козловский р-н, Криуши д, Волжская ул, д 7
1.2.	Дополнительные сведения о местоположении земельного участка	—
2.	Площадь земельного участка ± величина погрешности определения (вычисления) площади ($P \pm \Delta P$), м ²	3 241 ± 20,00
3.	Формула, примененная для вычисления предельной погрешности определения площади земельного участка, с подставленными значениями и итоговые (вычисленные) значения	$3,5 * 0,10 * \sqrt{(3\ 241,00)} = 20$
4.	Площадь земельного участка согласно сведениям Единого государственного реестра недвижимости (Ркад), м ²	3 004,00
5.	Оценка расхождения Р и Ркад ($P - P_{кад}$), м ²	237
6.	Предельный минимальный и максимальный размеры земельного участка (Рмин и Рмакс), м ²	— —
7.	Вид (виды) разрешенного использования	Для ведения личного подсобного хозяйства
7.1.	Дополнительные сведения об использовании земельного участка	—
8.	Кадастровый или иной государственный учетный номер (инвентарный) здания, сооружения, объекта незавершенного строительства, расположенного на земельном участке	—
9.	Сведения о земельных участках (землях общего пользования, территории общего пользования), посредством которых обеспечивается доступ	—
10.	Иные сведения	—
4. Пояснения к сведениям об уточняемом земельном участке с кадастровым номером		21:12:060401:107 :
1.	—	—

1. Сведения о характерных точках границ уточняемого земельного участка с кадастровым номером 21:12:060401:108 :
 Система координат МСК-21, зона 1 Зона № 1

Обозначение характерных точек границ	Координаты, м				Метод определения координат	Формулы, примененные для расчета средней квадратической погрешности определения координат характерных точек границ (Mt), с подставленными в такие формулы значениями и итоговые (вычисленные) значения Mt, м	Описание закрепления точки		
	содержатся в Едином государственном реестре недвижимости		определены в результате выполнения комплексных кадастровых работ						
	X	Y	X	Y					
1	2	3	4	5	6	7	8		
26	—	—	384 577,78	1 284 684,78	—	0,10	—		
25	—	—	384 576,90	1 284 663,20					
23	—	—	384 574,10	1 284 638,65					
22	—	—	384 572,07	1 284 616,64					
21	—	—	384 571,00	1 284 602,33					
20	—	—	384 569,70	1 284 588,80					
н524У	—	—	384 569,70	1 284 584,17					
н525У	—	—	384 599,39	1 284 579,47					
н526У	—	—	384 604,86	1 284 684,21					
н527У	—	—	384 604,86	1 284 688,70					
н528У	—	—	384 588,98	1 284 688,70					
н529У	—	—	384 588,98	1 284 684,52					
26	—	—	384 577,78	1 284 684,78				0,10	

2. Сведения о частях границ уточняемого земельного участка с кадастровым номером 21:12:060401:108 :

Обозначение части границ		Горизонтальное проложение (S), м	Описание прохождения части границ	Сведения о согласовании местоположения границ (согласовано/спорное)
от т.	до т.			
1	2	3	4	5
26	25	21,60	—	согласовано
25	23	24,71		
23	22	22,10		
22	21	14,35		
21	20	13,59		
20	н524У	4,63		

1	2	3	4	5
н524У	н525У	30,06	—	согласовано
н525У	н526У	104,88		
н526У	н527У	4,49		
н527У	н528У	15,88		
н528У	н529У	4,18		
н529У	26	11,20		

3. Сведения о характеристиках уточняемого земельного участка с кадастровым номером 21:12:060401:108 :

№ п/п	Наименование характеристики земельного участка	Значение характеристики
1	2	3
1.	Адрес земельного участка	—
1.1.	Сведения о местоположении земельного участка (при отсутствии адреса) в структурированном в соответствии с федеральной информационной адресной системой виде	429446, Российская Федерация, Чувашская Республика-Чувашия, Козловский р-н, Криуши д, Волжская ул, д 72
1.2.	Дополнительные сведения о местоположении земельного участка	—
2.	Площадь земельного участка ± величина погрешности определения (вычисления) площади ($P \pm \Delta P$), м ²	2 990 ± 19,00
3.	Формула, примененная для вычисления предельной погрешности определения площади земельного участка, с подставленными значениями и итоговые (вычисленные) значения	$3,5*0,10*\sqrt{(2\ 990,00)} = 19$
4.	Площадь земельного участка согласно сведениям Единого государственного реестра недвижимости (Ркад), м ²	2 864,00
5.	Оценка расхождения Р и Ркад ($P - P_{кад}$), м ²	126
6.	Предельный минимальный и максимальный размеры земельного участка (Рмин и Рмакс), м ²	— —
7.	Вид (виды) разрешенного использования	Для ведения личного подсобного хозяйства
7.1.	Дополнительные сведения об использовании земельного участка	—
8.	Кадастровый или иной государственный учетный номер (инвентарный) здания, сооружения, объекта незавершенного строительства, расположенного на земельном участке	—
9.	Сведения о земельных участках (землях общего пользования, территории общего пользования), посредством которых обеспечивается доступ	—
10.	Иные сведения	—

4. Пояснения к сведениям об уточняемом земельном участке с кадастровым номером 21:12:060401:108 :

1. —

1. Сведения о характерных точках границ уточняемого земельного участка с кадастровым номером 21:12:060401:123 :

Система координат МСК-21, зона 1 Зона № 1

Обозначение характерных точек границ	Координаты, м				Метод определения координат	Формулы, примененные для расчета средней квадратической погрешности определения координат характерных точек границ (Mt), с подставленными в такие формулы значениями и итоговые (вычисленные) значения Mt, м	Описание закрепления точки
	содержатся в Едином государственном реестре недвижимости		определены в результате выполнения комплексных кадастровых работ				
	X	Y	X	Y			
1	2	3	4	5	6	7	8
н576У	—	—	384 394,33	1 284 748,92	—	—	—
н577У	—	—	384 397,53	1 284 763,31			
н578У	—	—	384 398,82	1 284 763,31			
н579У	—	—	384 419,17	1 284 854,03			
н595У	—	—	384 398,69	1 284 859,45			
н580У	—	—	384 377,09	1 284 864,61			
н594У	—	—	384 360,45	1 284 791,15			
н581У	—	—	384 367,83	1 284 789,44			
н582У	—	—	384 366,18	1 284 785,54			
н583У	—	—	384 363,83	1 284 772,85			
н584У	—	—	384 362,47	1 284 761,45			
н585У	—	—	384 359,94	1 284 761,56			
н586У	—	—	384 359,62	1 284 759,11			
н587У	—	—	384 361,47	1 284 758,86			
н588У	—	—	384 361,25	1 284 758,14			
н589У	—	—	384 366,69	1 284 756,66			
н590У	—	—	384 381,91	1 284 752,42			
н591У	—	—	384 382,08	1 284 753,04			
н592У	—	—	384 389,75	1 284 750,90			
н593У	—	—	384 389,58	1 284 749,89			
н576У	—	—	384 394,33	1 284 748,92			

2. Сведения о частях границ уточняемого земельного участка с кадастровым номером 21:12:060401:123 :

Обозначение части границ		Горизонтальное проложение (S), м	Описание прохождения части границ	Сведения о согласовании местоположения границ (согласовано/спорное)
от т.	до т.			
1	2	3	4	5
н576У	н577У	14,74	—	согласовано
н577У	н578У	1,29		
н578У	н579У	92,97		
н579У	н595У	21,19		
н595У	н580У	22,21		
н580У	н594У	75,32		
н594У	н581У	7,58		
н581У	н582У	4,23		
н582У	н583У	12,91		
н583У	н584У	11,48		
н584У	н585У	2,53		
н585У	н586У	2,47		
н586У	н587У	1,87		
н587У	н588У	0,75		
н588У	н589У	5,64		
н589У	н590У	15,80		
н590У	н591У	0,64		
н591У	н592У	7,96		
н592У	н593У	1,02		
н593У	н576У	4,85		

3. Сведения о характеристиках уточняемого земельного участка с кадастровым номером 21:12:060401:123 :

№ п/п	Наименование характеристики земельного участка	Значение характеристики
1	2	3
1.	Адрес земельного участка	—
1.1.	Сведения о местоположении земельного участка (при отсутствии адреса) в структурированном в соответствии с федеральной информационной адресной системой виде	429446, Российская Федерация, Чувашская Республика-Чувашия, Козловский р-н, Криуши д, Волжская ул
1.2.	Дополнительные сведения о местоположении земельного участка	—
2.	Площадь земельного участка ± величина погрешности определения (вычисления) площади ($P \pm \Delta P$), м ²	4 423 ± 23,00

1	2	3
3.	Формула, примененная для вычисления предельной погрешности определения площади земельного участка, с подставленными значениями и итоговые (вычисленные) значения	$3,5*0,10*\sqrt{(4\ 423,00)} = 23$
4.	Площадь земельного участка согласно сведениям Единого государственного реестра недвижимости (Ркад), м ²	4 533,00
5.	Оценка расхождения Р и Ркад (Р - Ркад), м ²	110
6.	Предельный минимальный и максимальный размеры земельного участка (Рмин и Рмакс), м ²	— —
7.	Вид (виды) разрешенного использования	Для ведения личного подсобного хозяйства
7.1.	Дополнительные сведения об использовании земельного участка	—
8.	Кадастровый или иной государственный учетный номер (инвентарный) здания, сооружения, объекта незавершенного строительства, расположенного на земельном участке	—
9.	Сведения о земельных участках (землях общего пользования, территории общего пользования), посредством которых обеспечивается доступ	—
10.	Иные сведения	—
4. Пояснения к сведениям об уточняемом земельном участке с кадастровым номером		<u>21:12:060401:123</u> :
1.	—	

Сведения об образуемых земельных участках

1. Сведения о характерных точках границ образуемого земельного участка _____ :

_____ обозначение земельного участка

Система координат _____

Зона № _____

Обозначение характерных точек границ	Координаты, м		Метод определения координат	Формулы, примененные для расчета средней квадратической погрешности определения координат характерных точек границ (Mt), с подставленными в такие формулы значениями и итоговые (вычисленные) значения Mt, м	Описание закрепления точки
	X	Y			
1	2	3	4	5	6

2. Сведения о частях границ образуемого земельного участка _____ :

_____ обозначение земельного участка

Обозначение части границ		Горизонтальное проложение (S), м	Описание прохождения части границ	Сведения о согласовании местоположения границ (согласовано/спорное)
от т.	до т.			
1	2	3	4	5

3. Сведения о характеристиках образуемого земельного участка _____ :

_____ обозначение земельного участка

№ п/п	Наименование характеристики земельного участка	Значение характеристики
1	2	3
1.	Адрес земельного участка	
1.1.	Сведения о местоположении земельного участка (при отсутствии адреса) в структурированном в соответствии с федеральной информационной адресной системой виде	
1.2.	Дополнительные сведения о местоположении земельного участка	
2.	Категория земель	
3.	Вид (виды) разрешенного использования	
3.1.	Дополнительные сведения об использовании земельного участка	
4.	Реестровый номер границ территориальной зоны или в случае отсутствия такого реестрового номера ее индивидуальное обозначение (вид, тип, номер, индекс)	
5.	Площадь земельного участка ± величина погрешности определения (вычисления) площади ($P \pm \Delta P$), м ²	

1	2	3
6.	Формула, примененная для вычисления предельной погрешности определения площади земельного участка, с подставленными значениями и итоговые (вычисленные) значения	
7.	Предельный минимальный и максимальный размеры земельного участка (Рмин) и (Рмакс), м ²	
8.	Кадастровый или иной государственный учетный номер (инвентарный) объекта недвижимости, расположенного на образуемом земельном участке	
9.	Кадастровые номера исходных земельных участков	
9.1.	Кадастровый номер входящего в состав земельного участка, представляющего собой единое землепользование (номер контура многоконтурного земельного участка), преобразование которого осуществляется	
9.2.	Кадастровые номера земельных участков, исключаемых из состава измененного (исходного) земельного участка, представляющего собой единое землепользование	
9.3.	Кадастровый или иной государственный учетный номер (инвентарный) объекта недвижимости, расположенного на измененном земельном участке	
10.	Условный номер земельного участка	
11.	Учетный номер проекта межевания территории	
12.	Дополнительные сведения об образовании земельного участка	
13.	Сведения о земельных участках (землях общего пользования, территории общего пользования), посредством которых обеспечивается доступ	
14.	Иные сведения	
4. Пояснения к сведениям об образуемом земельном участке _____ : обозначение земельного участка		
1.		

Сведения об уточняемых земельных участках, необходимые для исправления реестровых ошибок в сведениях о местоположении их границ

1. Сведения о характерных точках границ уточняемого земельного участка с кадастровым номером 21:12:060401:105 :
 Система координат МСК-21, зона 1 Зона № 1

Обозначение характерных точек границ	Координаты, м				Метод определения координат	Формулы, примененные для расчета средней квадратической погрешности определения координат характерных точек границ (Mt), с подставленными в такие формулы значениями и итоговые (вычисленные) значения Mt, м	Описание закрепления точки
	содержатся в Едином государственном реестре недвижимости		определены в результате выполнения комплексных кадастровых работ				
	X	Y	X	Y			
1	2	3	4	5	6	7	8
204	384 680,09	1 284 763,93	384 680,09	1 284 763,93	—	—	—
205	384 647,52	1 284 770,99	384 647,52	1 284 770,99			
206	384 640,46	1 284 715,06	384 640,46	1 284 715,06			
207	384 644,01	1 284 714,01	384 644,01	1 284 714,01			
208	384 643,33	1 284 707,82	384 643,33	1 284 707,82			
209	384 643,17	1 284 704,29	384 643,17	1 284 704,29			
210	384 648,96	1 284 703,75	384 648,96	1 284 703,75			
211	384 656,57	1 284 702,76	384 656,57	1 284 702,76			
212	384 669,51	1 284 701,67	—	—			
212	—	—	384 670,22	1 284 701,61			
204	384 680,09	1 284 763,93	384 680,09	1 284 763,93			

2. Сведения о частях границ уточняемого земельного участка с кадастровым номером 21:12:060401:105 :

Обозначение части границ		Горизонтальное проложение (S), м	Описание прохождения части границ	Сведения о согласовании местоположения границ (согласовано/спорное)
от т.	до т.			
1	2	3	4	5
204	205	33,33	—	согласовано
205	206	56,37		
206	207	3,70		
207	208	6,23		
208	209	3,53		
209	210	5,82		
210	211	7,67		

1	2	3	4	5
211	212	13,70	—	согласовано
212	204	63,10	—	

3. Сведения о характеристиках уточняемого земельного участка с кадастровым номером 21:12:060401:105 :

№ п/п	Наименование характеристики	Значение характеристики
1	2	3
1.	Адрес земельного участка	—
1.1.	Сведения о местоположении земельного участка (при отсутствии адреса) в структурированном в соответствии с федеральной информационной адресной системой виде	Российская Федерация, Чувашская Республика-Чувашия, Козловский р-н, Криуши д, Волжская ул, 5
1.2.	Дополнительные сведения о местоположении земельного участка	—
2.	Площадь земельного участка ± величина погрешности определения (вычисления) площади ($P \pm \Delta P$), м ²	2 056 ± 16,00
3.	Формула, примененная для вычисления предельной погрешности определения площади земельного участка, с подставленными значениями и итоговые (вычисленные) значения	$3,5*0,10*\sqrt{(2\ 056,00)} = 16$
4.	Площадь земельного участка согласно сведениям Единого государственного реестра недвижимости (Ркад), м ²	2 033,00
5.	Оценка расхождения Р и Ркад ($P - P_{кад}$), м ²	23
6.	Предельный минимальный и максимальный размеры земельного участка (Рмин и Рмакс), м ²	Рмин = — Рмакс = —
7.	Кадастровый или иной государственный учетный номер (инвентарный) здания, сооружения, объекта незавершенного строительства, расположенного на земельном участке	—
8.	Вид (виды) разрешенного использования	Для ведения личного подсобного хозяйства
8.1.	Дополнительные сведения об использовании земельного участка	—
9.	Сведения о земельных участках (землях общего пользования, территории общего пользования), посредством которых обеспечивается доступ	—
10.	Иные сведения	—

4. Пояснения к сведениям об уточняемом земельном участке с кадастровым номером 21:12:060401:105 :

1.	—
----	---

1. Сведения о характерных точках границ уточняемого земельного участка с кадастровым номером 21:12:060401:114 :

Система координат МСК-21, зона 1 Зона № 1

Обозначение характерных точек границ	Координаты, м				Метод определения координат	Формулы, примененные для расчета средней квадратической погрешности определения координат характерных точек границ (Mt), с подставленными в такие формулы значениями и итоговые (вычисленные) значения Mt, м	Описание закрепления точки
	содержатся в Едином государственном реестре недвижимости		определены в результате выполнения комплексных кадастровых работ				
	X	Y	X	Y			
1	2	3	4	5	6	7	8
н1У	—	—	384 487,93	1 284 691,92	—	0,10	—
н2У	—	—	384 480,67	1 284 692,14			
н3У	—	—	384 480,65	1 284 690,42			
4	—	—	384 469,19	1 284 690,55			
н5У	—	—	384 469,19	1 284 693,35			
6	384 461,90	1 284 693,35	384 461,90	1 284 693,35			
7	384 461,08	1 284 676,42	384 461,08	1 284 676,42			
8	384 460,28	1 284 664,61	384 460,28	1 284 664,61			
9	384 459,33	1 284 647,71	384 459,33	1 284 647,71			
10	384 459,28	1 284 637,11	384 459,28	1 284 637,11			
11	384 460,12	1 284 613,08	384 460,12	1 284 613,08			
12	384 459,16	1 284 573,97	384 459,16	1 284 573,97			
13	384 471,47	1 284 570,34	—	—			
14	384 484,00	1 284 572,99	—	—			
15	384 486,95	1 284 690,21	—	—			
16	384 486,57	1 284 691,96	—	—			
17	384 480,47	1 284 692,15	—	—			
18	384 469,01	1 284 690,37	—	—			
19	384 468,95	1 284 693,15	—	—			
н20У	—	—	384 466,40	1 284 569,27			
н21У	—	—	384 484,40	1 284 569,74			
н22У	—	—	384 487,93	1 284 690,04			
н1У	—	—	384 487,93	1 284 691,92			

2. Сведения о частях границ уточняемого земельного участка с кадастровым номером 21:12:060401:114 :

Обозначение части границ		Горизонтальное проложение (S), м	Описание прохождения части границ	Сведения о согласовании местоположения границ (согласовано/спорное)
от т.	до т.			
1	2	3	4	5
н1У	н2У	7,26	—	согласовано
н2У	н3У	1,72		
н3У	4	11,46		
4	н5У	2,80		
н5У	6	7,29		
6	7	16,95		
7	8	11,84		
8	9	16,93		
9	10	10,60		
10	11	24,04		
11	12	39,12		
12	н20У	8,63		
н20У	н21У	18,01		
н21У	н22У	120,35		
н22У	н1У	1,88		

3. Сведения о характеристиках уточняемого земельного участка с кадастровым номером 21:12:060401:114 :

№ п/п	Наименование характеристики	Значение характеристики
1	2	3
1.	Адрес земельного участка	—
1.1.	Сведения о местоположении земельного участка (при отсутствии адреса) в структурированном в соответствии с федеральной информационной адресной системой виде	429446, Российская Федерация, Чувашская Республика-Чувашия, Козловский р-н, Криуши д, Волжская ул, д 80
1.2.	Дополнительные сведения о местоположении земельного участка	—
2.	Площадь земельного участка ± величина погрешности определения (вычисления) площади ($P \pm \Delta P$), м ²	3 191 ± 20,00
3.	Формула, примененная для вычисления предельной погрешности определения площади земельного участка, с подставленными значениями и итоговые (вычисленные) значения	$3,5 * 0,10 * \sqrt{(3\ 191,00)} = 20$

1	2	3
4.	Площадь земельного участка согласно сведениям Единого государственного реестра недвижимости (Ркад), м ²	3 064,00
5.	Оценка расхождения Р и Ркад (Р - Ркад), м ²	127
6.	Предельный минимальный и максимальный размеры земельного участка (Рмин и Рмакс), м ²	Рмин = — Рмакс = —
7.	Кадастровый или иной государственный учетный номер (инвентарный) здания, сооружения, объекта незавершенного строительства, расположенного на земельном участке	—
8.	Вид (виды) разрешенного использования	Для ведения личного подсобного хозяйства
8.1.	Дополнительные сведения об использовании земельного участка	—
9.	Сведения о земельных участках (землях общего пользования, территории общего пользования), посредством которых обеспечивается доступ	—
10.	Иные сведения	—

4. Пояснения к сведениям об уточняемом земельном участке с кадастровым номером 21:12:060401:114 :

1.	—
----	---

1. Сведения о характерных точках границ уточняемого земельного участка с кадастровым номером 21:12:060401:126 :

Система координат МСК-21, зона 1 Зона № 1

Обозначение характерных точек границ	Координаты, м				Метод определения координат	Формулы, примененные для расчета средней квадратической погрешности определения координат характерных точек границ (Mt), с подставленными в такие формулы значениями и итоговые (вычисленные) значения Mt, м	Описание закрепления точки
	содержатся в Едином государственном реестре недвижимости		определены в результате выполнения комплексных кадастровых работ				
	X	Y	X	Y			
1	2	3	4	5	6	7	8
261	384 287,98	1 284 429,80	—	—	—	0,30	—
262	384 349,93	1 284 436,97	—	—			
263	384 361,49	1 284 487,84	—	—			
261	—	—	384 286,16	1 284 431,96			
262	—	—	384 348,36	1 284 437,49			
263	—	—	384 360,73	1 284 488,58			
н559У	—	—	384 335,82	1 284 490,30			

1	2	3	4	5	6	7	8
н558У	—	—	384 335,73	1 284 490,81	—	—	—
264	384 327,05	1 284 489,92	—	—			
265	384 326,68	1 284 492,28	—	—			
266	384 323,59	1 284 491,94	—	—			
267	384 323,84	1 284 486,30	—	—			
268	384 312,93	1 284 487,73	—	—			
269	384 297,84	1 284 487,27	—	—			
265	—	—	384 326,76	1 284 490,77			
266	—	—	384 322,54	1 284 490,77			
267	—	—	384 322,54	1 284 488,60			
268	—	—	384 311,99	1 284 488,60			
269	—	—	384 296,92	1 284 489,01			
261	384 287,98	1 284 429,80	—	—			

2. Сведения о частях границ уточняемого земельного участка с кадастровым номером 21:12:060401:126 :

Обозначение части границ		Горизонтальное проложение (S), м	Описание прохождения части границ	Сведения о согласовании местоположения границ (согласовано/спорное)
от т.	до т.			
1	2	3	4	5
261	262	62,45	—	согласовано
262	263	52,57		
263	н559У	24,97		
н559У	н558У	0,52		
н558У	265	8,97		
265	266	4,22		
266	267	2,17		
267	268	10,55		
268	269	15,08		
269	261	58,06		

3. Сведения о характеристиках уточняемого земельного участка с кадастровым номером 21:12:060401:126 :

№ п/п	Наименование характеристики	Значение характеристики
1	2	3

1	2	3
1.	Адрес земельного участка	—
1.1.	Сведения о местоположении земельного участка (при отсутствии адреса) в структурированном в соответствии с федеральной информационной адресной системой виде	429446, Российская Федерация, Чувашская Республика-Чувашия, Козловский р-н, Криуши д, Новая ул
1.2.	Дополнительные сведения о местоположении земельного участка	—
2.	Площадь земельного участка ± величина погрешности определения (вычисления) площади ($P \pm \Delta P$), м ²	3 418 ± 20,00
3.	Формула, примененная для вычисления предельной погрешности определения площади земельного участка, с подставленными значениями и итоговые (вычисленные) значения	$3,5*0,10*\sqrt{(3\ 418,00)} = 20$
4.	Площадь земельного участка согласно сведениям Единого государственного реестра недвижимости (Ркад), м ²	3 414,00
5.	Оценка расхождения Р и Ркад ($P - P_{кад}$), м ²	4
6.	Предельный минимальный и максимальный размеры земельного участка (Рмин и Рмакс), м ²	Рмин = — Рмакс = —
7.	Кадастровый или иной государственный учетный номер (инвентарный) здания, сооружения, объекта незавершенного строительства, расположенного на земельном участке	—
8.	Вид (виды) разрешенного использования	Для ведения личного подсобного хозяйства
8.1.	Дополнительные сведения об использовании земельного участка	—
9.	Сведения о земельных участках (землях общего пользования, территории общего пользования), посредством которых обеспечивается доступ	—
10.	Иные сведения	—
4. Пояснения к сведениям об уточняемом земельном участке с кадастровым номером		21:12:060401:126 :
1.	—	—

1. Сведения о характерных точках границ уточняемого земельного участка с кадастровым номером 21:12:060407:145 :
 Система координат МСК-21, зона 1 Зона № 1

Обозначение характерных точек границ	Координаты, м				Метод определения координат	Формулы, примененные для расчета средней квадратической погрешности определения координат характерных точек границ (Mt), с подставленными в такие формулы значениями и итоговые (вычисленные) значения Mt, м	Описание закрепления точки
	содержатся в Едином государственном реестре недвижимости		определены в результате выполнения комплексных кадастровых работ				
	X	Y	X	Y			
1	2	3	4	5	6	7	8
5	384 239,16	1 284 490,96	—	—	—	0,30	—
6	384 230,39	1 284 595,02	—	—			
7	384 204,58	1 284 588,08	—	—			
8	384 211,49	1 284 482,31	—	—			
9	384 226,20	1 284 487,46	—	—			
5	—	—	384 239,38	1 284 493,78		—	
н542У	—	—	384 233,96	1 284 511,80			
н543У	—	—	384 225,98	1 284 534,37			
6	—	—	384 206,29	1 284 590,05			
287	—	—	384 179,42	1 284 586,72			
286	—	—	384 197,78	1 284 532,45			
285	—	—	384 205,23	1 284 508,13			
284	—	—	384 206,36	1 284 500,95			
283	—	—	384 211,07	1 284 485,14			
9	—	—	384 225,72	1 284 488,99			
5	384 239,16	1 284 490,96	—	—		0,30	

2. Сведения о частях границ уточняемого земельного участка с кадастровым номером 21:12:060407:145 :

Обозначение части границ		Горизонтальное проложение (S), м	Описание прохождения части границ	Сведения о согласовании местоположения границ (согласовано/спорное)
от т.	до т.			
1	2	3	4	5
5	н542У	18,82	—	согласовано
н542У	н543У	23,94		
н543У	6	59,06		

1	2	3	4	5
6	287	27,08	—	согласовано
287	286	57,29		
286	285	25,44		
285	284	7,27		
284	283	16,50		
283	9	15,15		
9	5	14,48		

3. Сведения о характеристиках уточняемого земельного участка с кадастровым номером 21:12:060407:145 :

№ п/п	Наименование характеристики	Значение характеристики
1	2	3
1.	Адрес земельного участка	—
1.1.	Сведения о местоположении земельного участка (при отсутствии адреса) в структурированном в соответствии с федеральной информационной адресной системой виде	Российская Федерация, Чувашская Республика-Чувашия, Козловский р-н, Криуши д
1.2.	Дополнительные сведения о местоположении земельного участка	—
2.	Площадь земельного участка ± величина погрешности определения (вычисления) площади ($P \pm \Delta P$), м ²	2 889 ± 19,00
3.	Формула, примененная для вычисления предельной погрешности определения площади земельного участка, с подставленными значениями и итоговые (вычисленные) значения	$3,5 * 0,10 * \sqrt{(2\ 889,00)} = 19$
4.	Площадь земельного участка согласно сведениям Единого государственного реестра недвижимости (Ркад), м ²	2 860,00
5.	Оценка расхождения Р и Ркад ($P - P_{кад}$), м ²	29
6.	Предельный минимальный и максимальный размеры земельного участка (Рмин и Рмакс), м ²	Рмин = — Рмакс = —
7.	Кадастровый или иной государственный учетный номер (инвентарный) здания, сооружения, объекта незавершенного строительства, расположенного на земельном участке	—
8.	Вид (виды) разрешенного использования	Для ведения личного подсобного хозяйства
8.1.	Дополнительные сведения об использовании земельного участка	—
9.	Сведения о земельных участках (землях общего пользования, территории общего пользования), посредством которых обеспечивается доступ	—

1	2	3
10.	Иные сведения	—
4. Пояснения к сведениям об уточняемом земельном участке с кадастровым номером <u>21:12:060407:145</u> :		
1.	—	

Описание местоположения здания, сооружения, объекта незавершенного строительства на земельном участке

1. Сведения о характерных точках контура объекта недвижимости с кадастровым номером 21:12:000000:4321 **:**

Система координат МСК-21, зона 1 Зона № 1

Обозначение характерных точек границ	Содержатся в Едином государственном реестре недвижимости			Определены в ходе выполнения комплексных кадастровых работ			Метод определения координат	Формулы, примененные для расчета средней квадратической погрешности определения координат характерных точек (Mt), м, с подставленными в такие формулы значениями и итоговые (вычисленные) значения Mt, м
	координаты, м		Радиус, м	координаты, м		Радиус, м		
	X	Y	R	X	Y	R		
1	2	3	4	5	6	7	8	9
н5440	—	—	—	384 209,97	1 284 487,45	—	Метод спутниковых геодезических измерений (определений)	—
н5450	—	—	—	384 206,70	1 284 498,82	—		
н5460	—	—	—	384 197,52	1 284 496,18	—		
н5470	—	—	—	384 198,92	1 284 491,31	—		
н5480	—	—	—	384 196,00	1 284 490,48	—		
н5490	—	—	—	384 197,87	1 284 483,97	—		
н5440	—	—	—	384 209,97	1 284 487,45	—		

2. Сведения о характеристиках объекта недвижимости с кадастровым номером 21:12:000000:4321 **:**

№ п/п	Наименование характеристики	Значение характеристики
1	2	3
1.	Вид объекта недвижимости	Здание
2.	Ранее присвоенный государственный учетный номер (инвентарный) здания, сооружения, объекта незавершенного строительства	—
3.	Кадастровый номер земельного участка (земельных участков), в границах которого (которых) расположены здание, сооружение, объект незавершенного строительства	21:12:060401:148

1	2	3
4.	Уникальный учетный номер кадастрового квартала, в границах которого расположены здание, сооружение, объект незавершенного строительства	21:12:060401
5.	Адрес здания, сооружения, объекта незавершенного строительства	—
5.1.	Сведения о местоположении здания, сооружения, объекта незавершенного строительства (при отсутствии адреса) в структурированном в соответствии с федеральной информационной адресной системой виде	Российская Федерация, Чувашская Республика-Чувашия, Козловский р-н, Криуши д, Новая ул, д 23
5.2.	Дополнительные сведения о местоположении	—
6.	Иные сведения	—

3. Пояснения к сведениям об объекте недвижимости с кадастровым номером 21:12:000000:4321 :

1. —

1. Сведения о характерных точках контура объекта недвижимости с кадастровым номером 21:12:000000:4323 :

Система координат МСК-21, зона 1 Зона № 1

Обозначение характерных точек границ	Содержатся в Едином государственном реестре недвижимости			Определены в ходе выполнения комплексных кадастровых работ			Метод определения координат	Формулы, примененные для расчета средней квадратической погрешности определения координат характерных точек (Mt), м, с подставленными в такие формулы значениями и итоговые (вычисленные) значения Mt, м
	координаты, м		Радиус, м	координаты, м		Радиус, м		
	X	Y	R	X	Y	R		
1	2	3	4	5	6	7	8	9
н5380	—	—	—	384 164,10	1 284 426,05	—	Метод спутниковых геодезических измерений (определений)	—
н5390	—	—	—	384 174,58	1 284 429,39	—		
н5400	—	—	—	384 170,21	1 284 443,14	—		
н5410	—	—	—	384 159,72	1 284 439,80	—		
н5380	—	—	—	384 164,10	1 284 426,05	—		

2. Сведения о характеристиках объекта недвижимости с кадастровым номером 21:12:000000:4323 :

№ п/п	Наименование характеристики	Значение характеристики
1	2	3
1.	Вид объекта недвижимости	Здание
2.	Ранее присвоенный государственный учетный номер (инвентарный) здания, сооружения, объекта незавершенного строительства	—
3.	Кадастровый номер земельного участка (земельных участков), в границах которого (которых) расположены здание, сооружение, объект незавершенного строительства	21:12:060404:22
4.	Уникальный учетный номер кадастрового квартала, в границах которого расположены здание, сооружение, объект незавершенного строительства	21:12:060401
5.	Адрес здания, сооружения, объекта незавершенного строительства	—
5.1.	Сведения о местоположении здания, сооружения, объекта незавершенного строительства (при отсутствии адреса) в структурированном в соответствии с федеральной информационной адресной системой виде	Российская Федерация, Чувашская Республика-Чувашия, Козловский р-н, Криуши д, Новая ул, д 8
5.2.	Дополнительные сведения о местоположении	—
6.	Иные сведения	—

3. Пояснения к сведениям об объекте недвижимости с кадастровым номером 21:12:000000:4323 :

1.	—
----	---

1. Сведения о характерных точках контура объекта недвижимости с кадастровым номером 21:12:000000:4324 :

Система координат		МСК-21, зона 1					Зона № 1	
Обозначение характерных точек границ	Содержатся в Едином государственном реестре недвижимости			Определены в ходе выполнения комплексных кадастровых работ			Метод определения координат	Формулы, примененные для расчета средней квадратической погрешности определения координат характерных точек (Mt), м, с подставленными в такие формулы значениями и итоговые (вычисленные) значения Mt, м
	координаты, м		Радиус, м	координаты, м		Радиус, м		
	X	Y	R	X	Y	R		
1	2	3	4	5	6	7	8	9
н5340	—	—	—	384 126,72	1 284 415,82	—	Метод спутниковых геодезических измерений (определений)	—

1	2	3	4	5	6	7	8	9
н5350	—	—	—	384 135,48	1 284 419,30	—	Метод спутниковых геодезических измерений (определений)	—
н5360	—	—	—	384 130,95	1 284 430,67	—		
н5370	—	—	—	384 122,20	1 284 427,19	—		
н5340	—	—	—	384 126,72	1 284 415,82	—		

2. Сведения о характеристиках объекта недвижимости с кадастровым номером 21:12:000000:4324 :

№ п/п	Наименование характеристики	Значение характеристики
1	2	3
1.	Вид объекта недвижимости	Здание
2.	Ранее присвоенный государственный учетный номер (инвентарный) здания, сооружения, объекта незавершенного строительства	—
3.	Кадастровый номер земельного участка (земельных участков), в границах которого (которых) расположены здание, сооружение, объект незавершенного строительства	21:12:060401:158
4.	Уникальный учетный номер кадастрового квартала, в границах которого расположены здание, сооружение, объект незавершенного строительства	21:12:060401
5.	Адрес здания, сооружения, объекта незавершенного строительства	—
5.1.	Сведения о местоположении здания, сооружения, объекта незавершенного строительства (при отсутствии адреса) в структурированном в соответствии с федеральной информационной адресной системой виде	Российская Федерация, Чувашская Республика-Чувашия, Козловский р-н, Криуши д, Новая ул, д 12
5.2.	Дополнительные сведения о местоположении	—
6.	Иные сведения	—

3. Пояснения к сведениям об объекте недвижимости с кадастровым номером 21:12:000000:4324 :

1.	—
----	---

1. Сведения о характерных точках контура объекта недвижимости с кадастровым номером 21:12:000000:4331 :

Система координат			МСК-21, зона 1				Зона № 1	
Обозначение характерных точек границ	Содержатся в Едином государственном реестре недвижимости			Определены в ходе выполнения комплексных кадастровых работ			Метод определения координат	Формулы, примененные для расчета средней квадратической погрешности определения координат характерных точек (Mt), м, с подставленными в такие формулы значениями и итоговые (вычисленные) значения Mt, м
	координаты, м		Радиус, м	координаты, м		Радиус, м		
	X	Y	R	X	Y	R		
1	2	3	4	5	6	7	8	9
н5540	—	—	—	384 320,84	1 284 255,58	—	Метод спутниковых геодезических измерений (определений)	—
н5550	—	—	—	384 318,86	1 284 266,64	—		
н5560	—	—	—	384 307,97	1 284 264,69	—		
н5570	—	—	—	384 309,95	1 284 253,63	—		
н5540	—	—	—	384 320,84	1 284 255,58	—		

2. Сведения о характеристиках объекта недвижимости с кадастровым номером 21:12:000000:4331 :

№ п/п	Наименование характеристики	Значение характеристики
1	2	3
1.	Вид объекта недвижимости	Здание
2.	Ранее присвоенный государственный учетный номер (инвентарный) здания, сооружения, объекта незавершенного строительства	—
3.	Кадастровый номер земельного участка (земельных участков), в границах которого (которых) расположены здание, сооружение, объект незавершенного строительства	21:12:060408:249
4.	Уникальный учетный номер кадастрового квартала, в границах которого расположены здание, сооружение, объект незавершенного строительства	21:12:060401

1	2	3
5.	Адрес здания, сооружения, объекта незавершенного строительства	—
5.1.	Сведения о местоположении здания, сооружения, объекта незавершенного строительства (при отсутствии адреса) в структурированном в соответствии с федеральной информационной адресной системой виде	Российская Федерация, Чувашская Республика-Чувашия, Козловский р-н, Криуши д, Новая ул, д 5
5.2.	Дополнительные сведения о местоположении	—
6.	Иные сведения	—

3. Пояснения к сведениям об объекте недвижимости с кадастровым номером 21:12:000000:4331 :

1.	—
----	---

1. Сведения о характерных точках контура объекта недвижимости с кадастровым номером 21:12:000000:4336 :

Система координат	<u>МСК-21, зона 1</u>	Зона №	<u>1</u>
-------------------	-----------------------	--------	----------

Обозначение характерных точек границ	Содержатся в Едином государственном реестре недвижимости			Определены в ходе выполнения комплексных кадастровых работ			Метод определения координат	Формулы, примененные для расчета средней квадратической погрешности определения координат характерных точек (Mt), м, с подставленными в такие формулы значениями и итоговые (вычисленные) значения Mt, м
	координаты, м		Радиус, м	координаты, м		Радиус, м		
	X	Y	R	X	Y	R		
1	2	3	4	5	6	7	8	9
н5600	—	—	—	384 307,59	1 284 475,15	—	Метод спутниковых геодезических измерений (определений)	—
н5610	—	—	—	384 307,59	1 284 484,35	—		
н5620	—	—	—	384 297,45	1 284 484,35	—		
н5630	—	—	—	384 297,21	1 284 475,15	—		
н5600	—	—	—	384 307,59	1 284 475,15	—		

2. Сведения о характеристиках объекта недвижимости с кадастровым номером 21:12:000000:4336 :

№ п/п	Наименование характеристики	Значение характеристики
1	2	3
1.	Вид объекта недвижимости	Здание

1	2	3
2.	Ранее присвоенный государственный учетный номер (инвентарный) здания, сооружения, объекта незавершенного строительства	—
3.	Кадастровый номер земельного участка (земельных участков), в границах которого (которых) расположены здание, сооружение, объект незавершенного строительства	21:12:060401:126
4.	Уникальный учетный номер кадастрового квартала, в границах которого расположены здание, сооружение, объект незавершенного строительства	21:12:060401
5.	Адрес здания, сооружения, объекта незавершенного строительства	—
5.1.	Сведения о местоположении здания, сооружения, объекта незавершенного строительства (при отсутствии адреса) в структурированном в соответствии с федеральной информационной адресной системой виде	Российская Федерация, Чувашская Республика-Чувашия, Козловский р-н, Криуши д, Новая ул, д 13
5.2.	Дополнительные сведения о местоположении	—
6.	Иные сведения	—

3. Пояснения к сведениям об объекте недвижимости с кадастровым номером 21:12:000000:4336 :

1.	—
----	---

1. Сведения о характерных точках контура объекта недвижимости с кадастровым номером 21:12:000000:4909 :

Система координат		МСК-21, зона 1					Зона № 1	
Обозначение характерных точек границ	Содержатся в Едином государственном реестре недвижимости			Определены в ходе выполнения комплексных кадастровых работ			Метод определения координат	Формулы, примененные для расчета средней квадратической погрешности определения координат характерных точек (Mt), м, с подставленными в такие формулы значениями и итоговые (вычисленные) значения Mt, м
	координаты, м		Радиус, м	координаты, м		Радиус, м		
	X	Y	R	X	Y	R		
1	2	3	4	5	6	7	8	9
н5120	—	—	—	384 670,37	1 284 703,94	—	Метод спутниковых геодезических измерений (определений)	—
н5130	—	—	—	384 671,48	1 284 713,69	—		
н5140	—	—	—	384 658,53	1 284 715,16	—		

1	2	3	4	5	6	7	8	9
н5150	—	—	—	384 657,43	1 284 705,41	—	Метод спутниковых геодезических измерений (определений)	—
н5120	—	—	—	384 670,37	1 284 703,94	—		

2. Сведения о характеристиках объекта недвижимости с кадастровым номером 21:12:000000:4909 :

№ п/п	Наименование характеристики	Значение характеристики
1	2	3
1.	Вид объекта недвижимости	Здание
2.	Ранее присвоенный государственный учетный номер (инвентарный) здания, сооружения, объекта незавершенного строительства	—
3.	Кадастровый номер земельного участка (земельных участков), в границах которого (которых) расположены здание, сооружение, объект незавершенного строительства	21:12:060401:105
4.	Уникальный учетный номер кадастрового квартала, в границах которого расположены здание, сооружение, объект незавершенного строительства	21:12:060401
5.	Адрес здания, сооружения, объекта незавершенного строительства	—
5.1.	Сведения о местоположении здания, сооружения, объекта незавершенного строительства (при отсутствии адреса) в структурированном в соответствии с федеральной информационной адресной системой виде	Российская Федерация, Чувашская Республика-Чувашия, Козловский р-н, Криуши д, Волжская ул, д 5
5.2.	Дополнительные сведения о местоположении	—
6.	Иные сведения	—

3. Пояснения к сведениям об объекте недвижимости с кадастровым номером 21:12:000000:4909 :

1.	—
----	---

1. Сведения о характерных точках контура объекта недвижимости с кадастровым номером 21:12:000000:4910 :

Система координат			МСК-21, зона 1				Зона № 1	
Обозначение характерных точек границ	Содержатся в Едином государственном реестре недвижимости			Определены в ходе выполнения комплексных кадастровых работ			Метод определения координат	Формулы, примененные для расчета средней квадратической погрешности определения координат характерных точек (Mt), м, с подставленными в такие формулы значениями и итоговые (вычисленные) значения Mt, м
	координаты, м		Радиус, м	координаты, м		Радиус, м		
	X	Y	R	X	Y	R		
1	2	3	4	5	6	7	8	9
н4930	—	—	—	384 719,89	1 284 668,12	—	Метод спутниковых геодезических измерений (определений)	—
н4940	—	—	—	384 720,21	1 284 679,49	—		
н4950	—	—	—	384 708,16	1 284 679,84	—		
н4980	—	—	—	384 707,92	1 284 673,36	—		
н4970	—	—	—	384 713,93	1 284 673,09	—		
н4960	—	—	—	384 713,86	1 284 668,29	—		
н4930	—	—	—	384 719,89	1 284 668,12	—		

2. Сведения о характеристиках объекта недвижимости с кадастровым номером 21:12:000000:4910 :

№ п/п	Наименование характеристики	Значение характеристики
1	2	3
1.	Вид объекта недвижимости	Здание
2.	Ранее присвоенный государственный учетный номер (инвентарный) здания, сооружения, объекта незавершенного строительства	—
3.	Кадастровый номер земельного участка (земельных участков), в границах которого (которых) расположены здание, сооружение, объект незавершенного строительства	21:12:060401:100

1	2	3
4.	Уникальный учетный номер кадастрового квартала, в границах которого расположены здание, сооружение, объект незавершенного строительства	21:12:060401
5.	Адрес здания, сооружения, объекта незавершенного строительства	—
5.1.	Сведения о местоположении здания, сооружения, объекта незавершенного строительства (при отсутствии адреса) в структурированном в соответствии с федеральной информационной адресной системой виде	Российская Федерация, Чувашская Республика-Чувашия, Козловский р-н, Криуши д, Волжская ул, д 64
5.2.	Дополнительные сведения о местоположении	—
6.	Иные сведения	—

3. Пояснения к сведениям об объекте недвижимости с кадастровым номером 21:12:000000:4910 :

1.	—
----	---

1. Сведения о характерных точках контура объекта недвижимости с кадастровым номером 21:12:000000:4929 :

Система координат МСК-21, зона 1 Зона № 1

Обозначение характерных точек границ	Содержатся в Едином государственном реестре недвижимости			Определены в ходе выполнения комплексных кадастровых работ			Метод определения координат	Формулы, примененные для расчета средней квадратической погрешности определения координат характерных точек (Mt), м, с подставленными в такие формулы значениями и итоговые (вычисленные) значения Mt, м
	координаты, м		Радиус, м	координаты, м		Радиус, м		
	X	Y	R	X	Y	R		
1	2	3	4	5	6	7	8	9
н5300	—	—	—	384 598,39	1 284 677,74	—	Метод спутниковых геодезических измерений (определений)	—
н5310	—	—	—	384 598,59	1 284 684,77	—		
н5320	—	—	—	384 589,13	1 284 685,04	—		
н5330	—	—	—	384 588,93	1 284 678,01	—		
н5300	—	—	—	384 598,39	1 284 677,74	—		

2. Сведения о характеристиках объекта недвижимости с кадастровым номером 21:12:000000:4929 :

№ п/п	Наименование характеристики	Значение характеристики
1	2	3
1.	Вид объекта недвижимости	Здание
2.	Ранее присвоенный государственный учетный номер (инвентарный) здания, сооружения, объекта незавершенного строительства	—
3.	Кадастровый номер земельного участка (земельных участков), в границах которого (которых) расположены здание, сооружение, объект незавершенного строительства	21:12:060401:108
4.	Уникальный учетный номер кадастрового квартала, в границах которого расположены здание, сооружение, объект незавершенного строительства	21:12:060401
5.	Адрес здания, сооружения, объекта незавершенного строительства	—
5.1.	Сведения о местоположении здания, сооружения, объекта незавершенного строительства (при отсутствии адреса) в структурированном в соответствии с федеральной информационной адресной системой виде	Российская Федерация, Чувашская Республика-Чувашия, Козловский р-н, Криуши д, Волжская ул, д 72
5.2.	Дополнительные сведения о местоположении	—
6.	Иные сведения	—

3. Пояснения к сведениям об объекте недвижимости с кадастровым номером 21:12:000000:4929 :

1.	—
----	---

1. Сведения о характерных точках контура объекта недвижимости с кадастровым номером 21:12:000000:4937 :

Система координат		МСК-21, зона 1					Зона № 1	
Обозначение характерных точек границ	Содержатся в Едином государственном реестре недвижимости			Определены в ходе выполнения комплексных кадастровых работ			Метод определения координат	Формулы, примененные для расчета средней квадратической погрешности определения координат характерных точек (Mt), м, с подставленными в такие формулы значениями и итоговые (вычисленные) значения Mt, м
	координаты, м		Радиус, м	координаты, м		Радиус, м		
	X	Y	R	X	Y	R		
1	2	3	4	5	6	7	8	9
н508О	—	—	—	384 657,53	1 284 668,48	—	Метод спутниковых геодезических измерений (определений)	—

1	2	3	4	5	6	7	8	9
н5090	—	—	—	384 657,53	1 284 684,02	—	Метод спутниковых геодезических измерений (определений)	—
н5100	—	—	—	384 647,76	1 284 684,02	—		
н5110	—	—	—	384 647,76	1 284 668,48	—		
н5080	—	—	—	384 657,53	1 284 668,48	—		

2. Сведения о характеристиках объекта недвижимости с кадастровым номером 21:12:000000:4937 :

№ п/п	Наименование характеристики	Значение характеристики
1	2	3
1.	Вид объекта недвижимости	Здание
2.	Ранее присвоенный государственный учетный номер (инвентарный) здания, сооружения, объекта незавершенного строительства	—
3.	Кадастровый номер земельного участка (земельных участков), в границах которого (которых) расположены здание, сооружение, объект незавершенного строительства	21:12:060401:104
4.	Уникальный учетный номер кадастрового квартала, в границах которого расположены здание, сооружение, объект незавершенного строительства	21:12:060401
5.	Адрес здания, сооружения, объекта незавершенного строительства	—
5.1.	Сведения о местоположении здания, сооружения, объекта незавершенного строительства (при отсутствии адреса) в структурированном в соответствии с федеральной информационной адресной системой виде	Российская Федерация, Чувашская Республика-Чувашия, Козловский р-н, Криуши д, Волжская ул, д 68
5.2.	Дополнительные сведения о местоположении	—
6.	Иные сведения	—

3. Пояснения к сведениям об объекте недвижимости с кадастровым номером 21:12:000000:4937 :

1.	—
----	---

1. Сведения о характерных точках контура объекта недвижимости с кадастровым номером 21:12:000000:4938 :

Система координат			МСК-21, зона 1				Зона № 1	
Обозначение характерных точек границ	Содержатся в Едином государственном реестре недвижимости			Определены в ходе выполнения комплексных кадастровых работ			Метод определения координат	Формулы, примененные для расчета средней квадратической погрешности определения координат характерных точек (Mt), м, с подставленными в такие формулы значениями и итоговые (вычисленные) значения Mt, м
	координаты, м		Радиус, м	координаты, м		Радиус, м		
	X	Y	R	X	Y	R		
1	2	3	4	5	6	7	8	9
н5180	—	—	—	384 610,04	1 284 707,75	—	Метод спутниковых геодезических измерений (определений)	—
н5190	—	—	—	384 610,37	1 284 714,39	—		
н5200	—	—	—	384 605,69	1 284 714,62	—		
н5210	—	—	—	384 605,95	1 284 719,92	—		
н5220	—	—	—	384 599,31	1 284 720,24	—		
н5230	—	—	—	384 598,73	1 284 708,44	—		
н5180	—	—	—	384 610,04	1 284 707,75	—		

2. Сведения о характеристиках объекта недвижимости с кадастровым номером 21:12:000000:4938 :

№ п/п	Наименование характеристики	Значение характеристики
1	2	3
1.	Вид объекта недвижимости	Здание
2.	Ранее присвоенный государственный учетный номер (инвентарный) здания, сооружения, объекта незавершенного строительства	—
3.	Кадастровый номер земельного участка (земельных участков), в границах которого (которых) расположены здание, сооружение, объект незавершенного строительства	21:12:060401:107

1	2	3
4.	Уникальный учетный номер кадастрового квартала, в границах которого расположены здание, сооружение, объект незавершенного строительства	21:12:060401
5.	Адрес здания, сооружения, объекта незавершенного строительства	—
5.1.	Сведения о местоположении здания, сооружения, объекта незавершенного строительства (при отсутствии адреса) в структурированном в соответствии с федеральной информационной адресной системой виде	Российская Федерация, Чувашская Республика-Чувашия, Козловский р-н, Криуши д, Волжская ул, д 7
5.2.	Дополнительные сведения о местоположении	—
6.	Иные сведения	—

3. Пояснения к сведениям об объекте недвижимости с кадастровым номером 21:12:000000:4938 :

1.	—
----	---

1. Сведения о характерных точках контура объекта недвижимости с кадастровым номером 21:12:000000:4945 :

Система координат МСК-21, зона 1 Зона № 1

Обозначение характерных точек границ	Содержатся в Едином государственном реестре недвижимости			Определены в ходе выполнения комплексных кадастровых работ			Метод определения координат	Формулы, примененные для расчета средней квадратической погрешности определения координат характерных точек (Mt), м, с подставленными в такие формулы значениями и итоговые (вычисленные) значения Mt, м
	координаты, м		Радиус, м	координаты, м		Радиус, м		
	X	Y	R	X	Y	R		
1	2	3	4	5	6	7	8	9
н5640	—	—	—	384 369,42	1 284 684,36	—	Метод спутниковых геодезических измерений (определений)	—
н5650	—	—	—	384 369,03	1 284 695,79	—		
н5660	—	—	—	384 355,61	1 284 695,33	—		
н5670	—	—	—	384 356,00	1 284 683,90	—		
н5640	—	—	—	384 369,42	1 284 684,36	—		

2. Сведения о характеристиках объекта недвижимости с кадастровым номером 21:12:000000:4945 :

№ п/п	Наименование характеристики	Значение характеристики
1	2	3
1.	Вид объекта недвижимости	Здание
2.	Ранее присвоенный государственный учетный номер (инвентарный) здания, сооружения, объекта незавершенного строительства	—
3.	Кадастровый номер земельного участка (земельных участков), в границах которого (которых) расположены здание, сооружение, объект незавершенного строительства	21:12:060401:122
4.	Уникальный учетный номер кадастрового квартала, в границах которого расположены здание, сооружение, объект незавершенного строительства	21:12:060401
5.	Адрес здания, сооружения, объекта незавершенного строительства	—
5.1.	Сведения о местоположении здания, сооружения, объекта незавершенного строительства (при отсутствии адреса) в структурированном в соответствии с федеральной информационной адресной системой виде	Российская Федерация, Чувашская Республика-Чувашия, Козловский р-н, Криуши д, Волжская ул, д 90
5.2.	Дополнительные сведения о местоположении	—
6.	Иные сведения	—

3. Пояснения к сведениям об объекте недвижимости с кадастровым номером 21:12:000000:4945 :

1.	—
----	---

**Сведения о зданиях, сооружениях, объектах незавершенного строительства,
необходимые для исправления реестровых ошибок в сведениях об описании их местоположения**

1. Сведения о характерных точках контура _____
 вид объекта недвижимости (здание, сооружение, объект незавершенного строительства)
 с кадастровым номером _____ :

Система координат _____ Зона № _____

Обозначение характерных точек границ	Содержатся в Едином государственном реестре недвижимости			Определены в ходе выполнения комплексных кадастровых работ			Метод определения координат	Формулы, примененные для расчета средней квадратической погрешности определения координат характерных точек (Mt), м, с подставленными в такие формулы значениями и итоговые (вычисленные) значения Mt, м
	координаты, м		Радиус, м	координаты, м		Радиус, м		
	X	Y	R	X	Y	R		
1	2	3	4	5	6	7	8	9

2. Иные сведения об объекте недвижимости с кадастровым номером _____ :

1. _____

3. Пояснения к сведениям об объекте недвижимости с кадастровым номером _____ :

1. _____

Квартал



Масштаб 1:4 000

Условные обозначения:

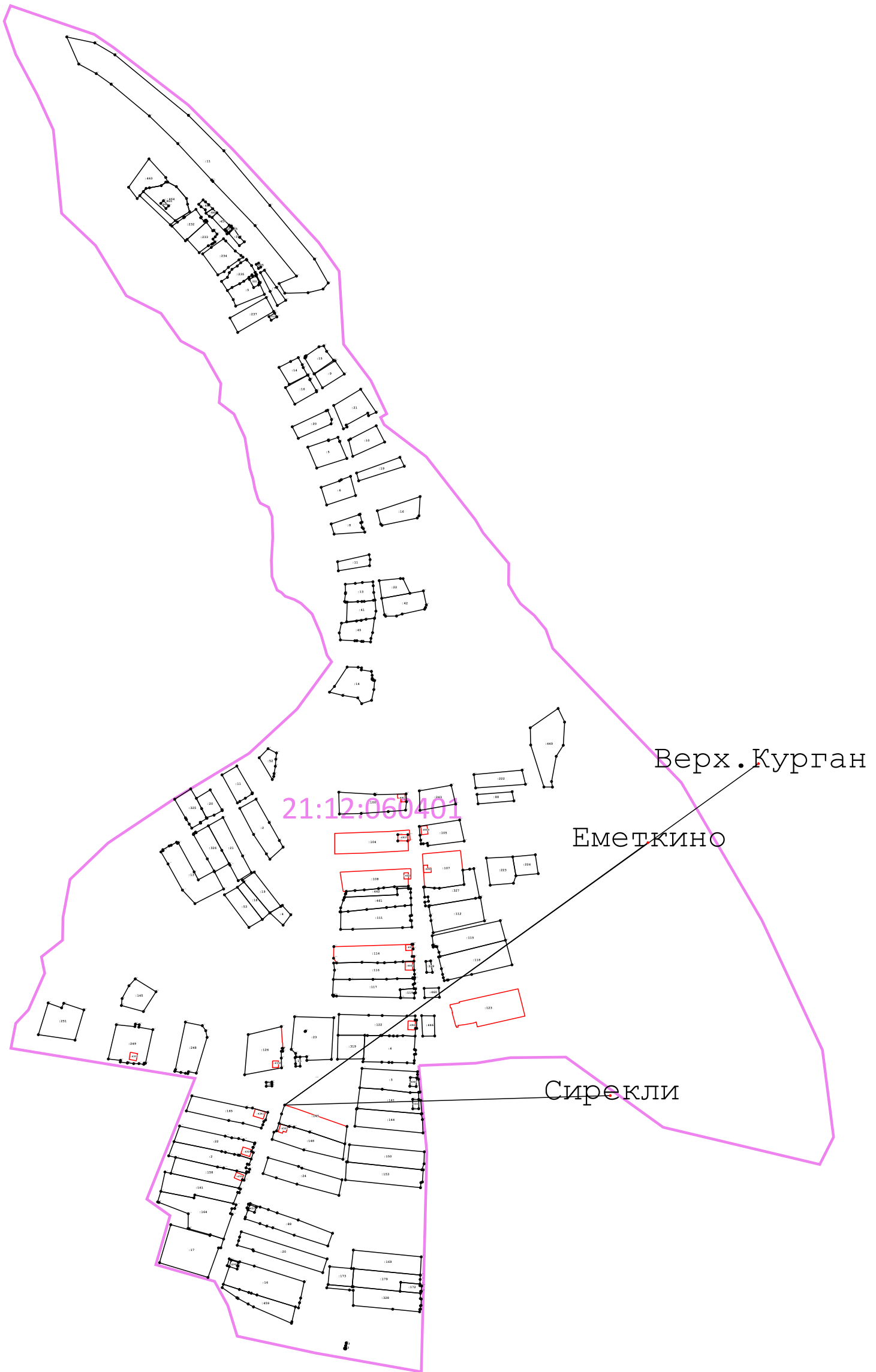
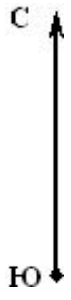
- : 5010 - Участок с границами в ЕГРН
- : 5025 - Здание/сооружение с координатами в ЕГРН
- 7 - Существующая в ЕГРН точка
- Граница территориальной зоны

- : 81 - Уточняемый в ходе ККР участок
- : 456 - Уточняемое в ходе ККР здание/сооружение
- Существующая в ЕГРН граница участка / контур здания

- : 70 - Исправляемый в ходе ККР участок
- н6 - Новая точка в карта-плане
- Новая граница участка / контур здания в карта-плане



Схема геодезических построений


Система координат: МСК-21, зона 1
Метод определения координат: метод спутниковых геодезических измерений (определений)
Погрешность точки обоснования: 0,1 м



Масштаб 1:7 000

Условные обозначения:

-  - вновь образованная часть границы, сведения о которой достаточны для определения ее местоположения
-  - пункт геодезической сети

-  - Новая точка в земельном участке