

Извещение № 23000001390000000019

Опубликовано

Версия 1. Актуальная, от 19.06.2024

Дата создания	Дата публикации	Дата изменения
18.06.2024 11:17 (МСК)	19.06.2024 11:16 (МСК)	19.06.2024 11:16 (МСК)


Основные сведения об извещении

Вид торгов
Продажа (приватизация) государственного и муниципального имущества

 Федеральный закон от 21.12.2001 № 178-ФЗ

Форма проведения
Электронный аукцион

Наименование процедуры
ОТКРЫТЫЙ АУКЦИОН В ЭЛЕКТРОННОЙ ФОРМЕ ПО ПРОДАЖЕ МУНИЦИПАЛЬНОГО ИМУЩЕСТВА, СОСТАВЛЯЮЩЕГО КАЗНУ ЯНТИКОВСКОГО МУНИЦИПАЛЬНОГО ОКРУГА ЧУВАШСКОЙ РЕСПУБЛИКИ

Электронная площадка 
[АО «ЕЭТП»](#)

Организатор торгов

Код организации	ОКФС	Публично-правовое образование
2300000139	14	

Полное наименование
АДМИНИСТРАЦИЯ ЯНТИКОВСКОГО МУНИЦИПАЛЬНОГО ОКРУГА ЧУВАШСКОЙ РЕСПУБЛИКИ

Сокращенное наименование
АДМИНИСТРАЦИЯ ЯНТИКОВСКОГО МУНИЦИПАЛЬНОГО ОКРУГА

ИНН	КПП	ОГРН
2100003143	210001001	1222100009603

Юридический адрес
429290, Чувашская Республика - Чувашия, М.Р-Н ЯНТИКОВСКИЙ, С.П. ЯНТИКОВСКОЕ, С ЯНТИКОВО, ПР-КТ ЛЕНИНА, Д. 13

Фактический/почтовый адрес
429290, Чувашская Республика - Чувашия, М.Р-Н ЯНТИКОВСКИЙ, С ЯНТИКОВО, ПР-КТ ЛЕНИНА Д. 13

Контактное лицо
Потапова Ирина Анатольевна

Телефон
+7(83548)21215

Адрес электронной почты
yantik@cap.ru

Сведения о правообладателе/инициаторе торгов

Организатор торгов является правообладателем имущества

Код организации	ОКФС	Публично-правовое образование
2300000139	14	

Полное наименование

АДМИНИСТРАЦИЯ ЯНТИКОВСКОГО МУНИЦИПАЛЬНОГО ОКРУГА ЧУВАШСКОЙ РЕСПУБЛИКИ

ИНН	КПП	ОГРН
2100003143	210001001	1222100009603

Юридический адрес

429290, Чувашская Республика - Чувашия, М.Р-Н ЯНТИКОВСКИЙ, С.П. ЯНТИКОВСКОЕ, С ЯНТИКОВО, ПР-КТ ЛЕНИНА, Д. 13

Фактический/почтовый адрес

429290, Чувашская Республика - Чувашия, М.Р-Н ЯНТИКОВСКИЙ, С ЯНТИКОВО, ПР-КТ ЛЕНИНА д. Д. 13

Информация о лотах

[СВЕРНУТЬ ВСЕ ЛОТЫ](#)

✓ Лот 1 [Открыть карточку лота](#)

Опубликован – Здание, назначение: нежилое, количество этажей: 2, общей площадью 667,7 кв.м., кадастровый номер 21:26:180103:133, местоположение: Чувашская Республика, Янтиковский район, с. Чутеево, ул. Николаева, д. 6 и земельный участок с кадастровым номером 21:26:180103:75, категория земель: земли населенных пунктов, разрешенное использование: для содержания и эксплуатации производственно-хозяйственных объектов и административных зданий, площадью 588 кв.м.

Основная информация

Основание (наименование государственного органа, органа местного самоуправления, принявших решение о приватизации и реквизиты решения)

Постановление администрации Янтиковского муниципального округа от 13.06.2024 № 573 «Об условиях приватизации муниципального имущества».

Предмет торгов (наименование лота)

– Здание, назначение: нежилое, количество этажей: 2, общей площадью 667,7 кв.м., кадастровый номер 21:26:180103:133, местоположение: Чувашская Республика, Янтиковский район, с. Чутеево, ул. Николаева, д. 6 и земельный участок с кадастровым номером 21:26:180103:75, категория земель: земли населенных пунктов, разрешенное использование: для содержания и эксплуатации производственно-хозяйственных объектов и административных зданий, площадью 588 кв.м.

Описание лота

– Здание, назначение: нежилое, количество этажей: 2, общей площадью 667,7 кв.м., кадастровый номер 21:26:180103:133, местоположение: Чувашская Республика, Янтиковский район, с. Чутеево, ул. Николаева, д. 6 и земельный участок с кадастровым номером 21:26:180103:75, категория земель: земли населенных пунктов, разрешенное использование: для содержания и эксплуатации производственно-хозяйственных объектов и административных зданий, площадью 588 кв.м.

Сведения о предыдущих извещениях (сообщениях)

аукцион от 13.06.2024 признан несостоявшимся, в связи с отсутствием заявок.

Сведения прогнозного плана (программы) приватизации

Прогнозный план (программа) приватизации муниципального имущества Янтиковского муниципального округа на 2024 год, объект №04142300000139000013 Здание, назначение: нежилое, количество этажей: 1, кадастровый номер 21:26:100107:133, местоположение: Чувашская Республика, Янтиковский район, д. Индырчи, ул. Николаева, д. 1, с земельным участком

Начальная цена

691 000,00 ₽

НДС

С учетом НДС

Шаг аукциона

34 550,00 Р (5,00 %)

Размер задатка

69 100,00 Р (10,00 %)

Реквизиты счета для перечисления задатка

Получатель

АО "Единая электронная торговая площадка"

ИНН

7707704692

КПП

772501001

Наименование банка получателя

Филиал "Центральный" Банка ВТБ (ПАО) в г. Москва

Расчетный счет (казначейский счет)

40702810510050001273

Лицевой счет

—

БИК

044525411

Корреспондентский счет (ЕКС)

30101810145250000411

Назначение платежа

Перечисление денежных средств оператору электронной торговой площадки для проведения операций по организации процедур и обеспечению участия в них, лицевой счет № [номер лицевого счета].

Срок и порядок внесения задатка

В соответствии с аукционной документацией и регламентом работы электронной торговой площадки.

Субъект местонахождения имущества

Чувашская Республика

Местонахождение имущества

Чувашия Чувашская Республика -, м.о. Янтиковский Чувашская Республика, Янтиковский район, с. Чутеево, ул. Николаева, д. 6

Категория объекта

Здания

Форма собственности

Муниципальная собственность

Порядок ознакомления с имуществом, иной информацией

В соответствии с аукционной документацией и регламентом работы электронной торговой площадки.

Обременения, ограничения

Нет

Срок заключения договора

В соответствии с аукционной документацией и регламентом работы электронной торговой площадки.

Характеристики

Регистрационный номер ЕГРОКН

-

Общая площадь

667,7 м² общ. пл

Материалы наружных стен здания

-

Количество этажей

2

Количество подземных этажей

-

Назначение здания

-

Общие сведения об ограничениях и обременениях

-

Вид ограничений и обременений

-

Кадастровая стоимость

-

Кадастровый номер

21:26:180103:133

Год ввода в эксплуатацию

-

Информация о сведениях из единых государственных реестров

Единый государственный реестр объектов культурного наследия (памятников истории и культуры) народов Российской Федерации

Ис*

По*

Жу*

Со*

Изображения лота



← [Назад к списку извещений](#)

Основные сведения

Организатор торгов

Сведения о правообладателе/инициаторе торгов

Информация о лотах

Требования к заявкам

Условия проведения процедуры

Документы извещения

Лот 2 [Открыть карточку лота](#)

Опубликован Здание, назначение: нежилое, количество этажей 3, в том числе подземных 1, общей площадью 421,7 кв.м., кадастровый номер 21:26:070106:77, местоположение: Чувашская Республика, Янтиковский район, д. Нижарово, ул. Пролетарская, д. 25 и земельный участок с кадастровым номером 21:26:070106:59, категория земель: земли населенных пунктов, разрешенное использование: для содержания и эксплуатации производственно-хозяйственных объектов и административных зданий, площадью 607 кв.м., на разбор.

Основная информация

Основание (наименование государственного органа, органа местного самоуправления, принявших решение о приватизации и реквизиты решения)

Постановление администрации Янтиковского муниципального округа от 13.06.2024 № 573 «Об условиях приватизации муниципального имущества».

Предмет торгов (наименование лота)

Здание, назначение: нежилое, количество этажей 3, в том числе подземных 1, общей площадью 421,7 кв.м., кадастровый номер 21:26:070106:77, местоположение: Чувашская Республика, Янтиковский район, д. Нижарово, ул. Пролетарская, д. 25 и земельный участок с кадастровым номером 21:26:070106:59, категория земель: земли населенных пунктов, разрешенное использование: для содержания и эксплуатации производственно-хозяйственных объектов и административных зданий, площадью 607 кв.м., на разбор.

Описание лота

Здание, назначение: нежилое, количество этажей 3, в том числе подземных 1, общей площадью 421,7 кв.м., кадастровый номер 21:26:070106:77, местоположение: Чувашская Республика, Янтиковский район, д. Нижарово, ул. Пролетарская, д. 25 и земельный участок с кадастровым номером 21:26:070106:59, категория земель: земли населенных пунктов, разрешенное использование: для содержания и эксплуатации производственно-хозяйственных объектов и административных зданий, площадью 607 кв.м., на разбор.

Сведения о предыдущих извещениях (сообщениях)

аукцион от 13.06.2024 признан несостоявшимся, в связи с отсутствием заявок.

Сведения прогнозного плана (программы) приватизации

Прогнозный план (программа) приватизации муниципального имущества Янтиковского муниципального округа на 2024 год, объект №04142300000139000017 Здание, кадастровый номер 21:26:070106:77, назначение: нежилое, количество этажей 3, в том числе подземных 1 местоположение: Чувашская Республика, Янтиковский район, д. Нижарово, ул.

Пролетарская, д. 25 с земельным участком с кадастровым номером 21:26:070106:59 площадью 607 кв.м., на разбор

Начальная цена

191 000,00 Р

НДС

С учетом НДС

Шаг аукциона

9 550,00 Р (5,00 %)

Размер задатка

19 100,00 Р (10,00 %)

Реквизиты счета для перечисления задатка

Получатель

АО "Единая электронная торговая площадка"

ИНН

7707704692

КПП

772501001

Наименование банка получателя

Филиал "Центральный" Банка ВТБ (ПАО) в г. Москва

Расчетный счет (казначейский счет)

40702810510050001273

Лицевой счет

—

БИК

044525411

Корреспондентский счет (ЕКС)

30101810145250000411

Назначение платежа

Перечисление денежных средств оператору электронной торговой площадки для проведения операций по организации процедур и обеспечению участия в них, лицевой счет № [номер лицевого счета].

Срок и порядок внесения задатка

В соответствии с аукционной документацией и регламентом работы электронной торговой площадки.

Субъект местонахождения имущества

Чувашская Республика

Местонахождение имущества

Чувашия Чувашская Республика -, м.о. Янтиковский Чувашская Республика, Янтиковский район, д. Нижарово, ул. Пролетарская, д. 25

Категория объекта

Здания

Форма собственности

Муниципальная собственность

Порядок ознакомления с имуществом, иной информацией

В соответствии с аукционной документацией и регламентом работы электронной торговой площадки.

Обременения, ограничения

Нет

Срок заключения договора

В соответствии с аукционной документацией и регламентом работы электронной торговой площадки.

Характеристики

Регистрационный номер ЕГРОКН

-

Общая площадь

421,7 м² общ. пл

Материалы наружных стен здания

-

Количество этажей

3

Количество подземных этажей

1

Назначение здания

-

Общие сведения об ограничениях и обременениях

-

Вид ограничений и обременений

-

Кадастровая стоимость

-

Кадастровый номер

21:26:070106:77

Год ввода в эксплуатацию

-

Информация о сведениях из единых государственных реестров

Единый государственный реестр объектов культурного наследия (памятников истории и культуры) народов Российской Федерации

Изображения лота



Требования к заявкам

Требования к участникам

В соответствии с аукционной документацией и регламентом работы электронной торговой площадки.

Перечень документов

В соответствии с аукционной документацией и регламентом работы электронной торговой площадки.

Требования к документам

В соответствии с аукционной документацией и регламентом работы электронной торговой площадки.

Условия проведения процедуры

Дата и время начала подачи заявок

20.06.2024 08:00 (МСК)

Дата и время окончания подачи заявок

15.07.2024 09:00 (МСК)

Порядок подачи заявок

В соответствии с аукционной документацией и регламентом работы электронной торговой площадки.

Дата рассмотрения заявок

16.07.2024

Дата и время начала проведения аукциона

17.07.2024 09:00 (МСК)

Порядок определения победителей

В соответствии с аукционной документацией и регламентом работы электронной торговой площадки.









Место и срок подведения итогов

В соответствии с аукционной документацией и регламентом работы электронной торговой площадки.

Срок отказа организатора от проведения процедуры торгов

В соответствии с аукционной документацией и регламентом работы электронной торговой площадки.

Документы извещения

  Аукц. документация.docx	Документация аукциона
63.95 Кб 19.06.2024	
  Заявка.docx	Форма заявки
24.19 Кб 19.06.2024	
  Проект договора.docx	Проект договора
19.72 Кб 19.06.2024	
  Постановление №573 от 13.06.2024.pdf	Решение об условиях приватизации
1.67 Мб 19.06.2024	



Разделы

[Новости](#)
[Открытые данные](#)
[Законодательство](#)
[О системе](#)

Реестры

[Лоты](#)
[Извещения](#)
[Жалобы](#)
[Договоры](#)
[Организации](#)
[Планы приватизации](#)
[Отчеты о приватизации](#)
[Объекты концессий](#)
[Перечни участков недр](#)

Помощь

[Информационные материалы](#)
[Вопрос-ответ](#)
[Служба поддержки](#)

Действует в соответствии с требованиями постановления Правительства Российской Федерации от 10 сентября 2012 г. № 909 «Об определении официального сайта Российской Федерации в информационно-телекоммуникационной сети «Интернет» для размещения информации о проведении торгов и внесении изменений в некоторые акты Правительства Российской Федерации», постановления Правительства Российской Федерации от 19 ноября 2020 г. № 1876 «Об определении адреса сайта государственной информационной системы «Официальный сайт Российской Федерации в информационно-телекоммуникационной сети «Интернет»»

© Федеральное казначейство, 2024, версия 3.1