

**Проект планировки и проект
межевания территории**

**микрорайона, ограниченного улицами
Водопроводная, К.Иванова в городе
Чебоксары**











Ул. Кавказ

Московский просп.

Чувашский госуд. университет

ЧГУ, главный корпус

Чувашский госуд. университет

Чувашский просп.

Бул. Президентский

Чувашский госуд. университет



Ул. Кирова

Московский просп.

Чувашский госуниверситет

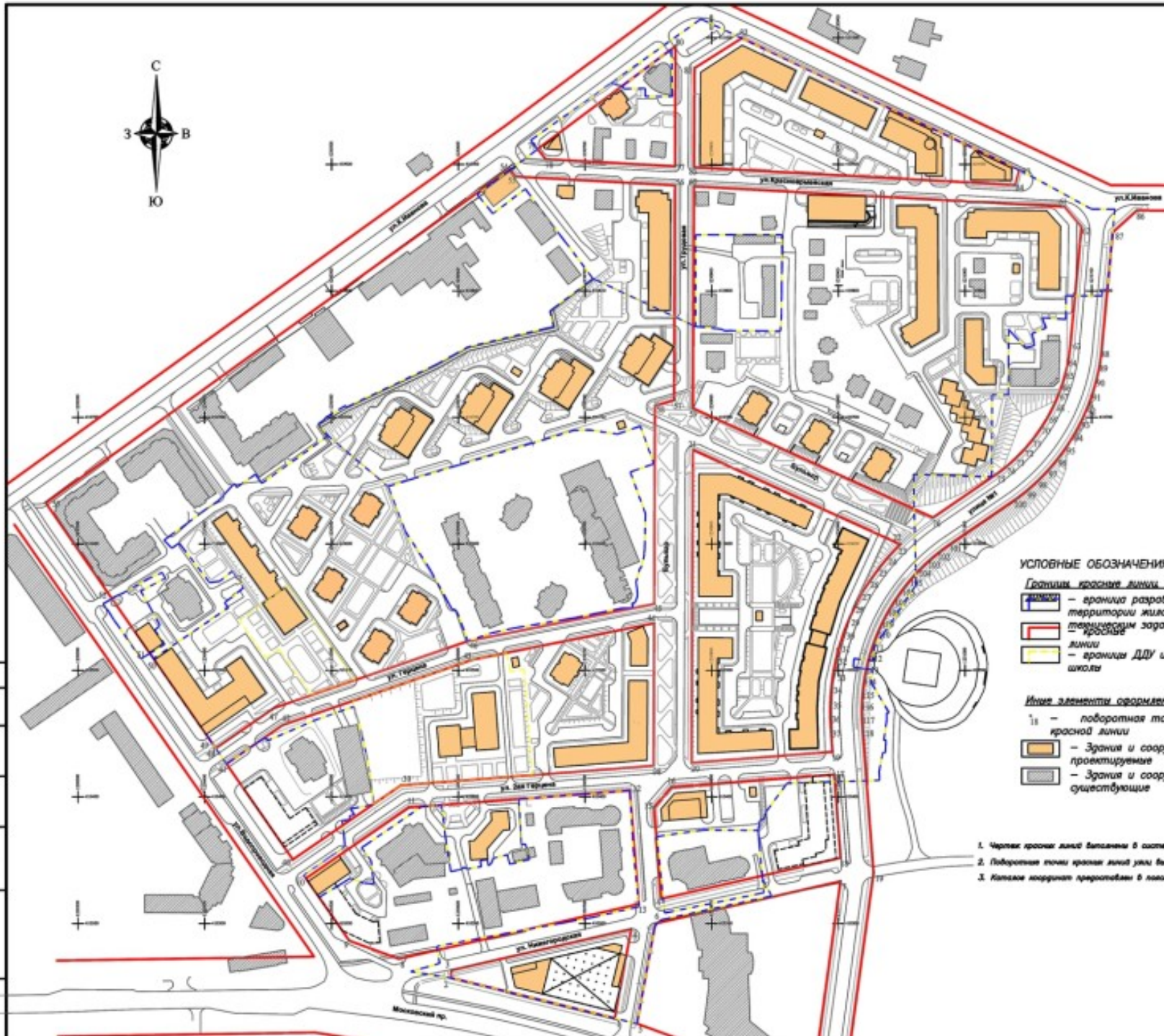
ЧГУ, главный корпус

Чувашский госуниверситет

Чувашский просп.

Бул. Президентский

Чувашский госуниверситет

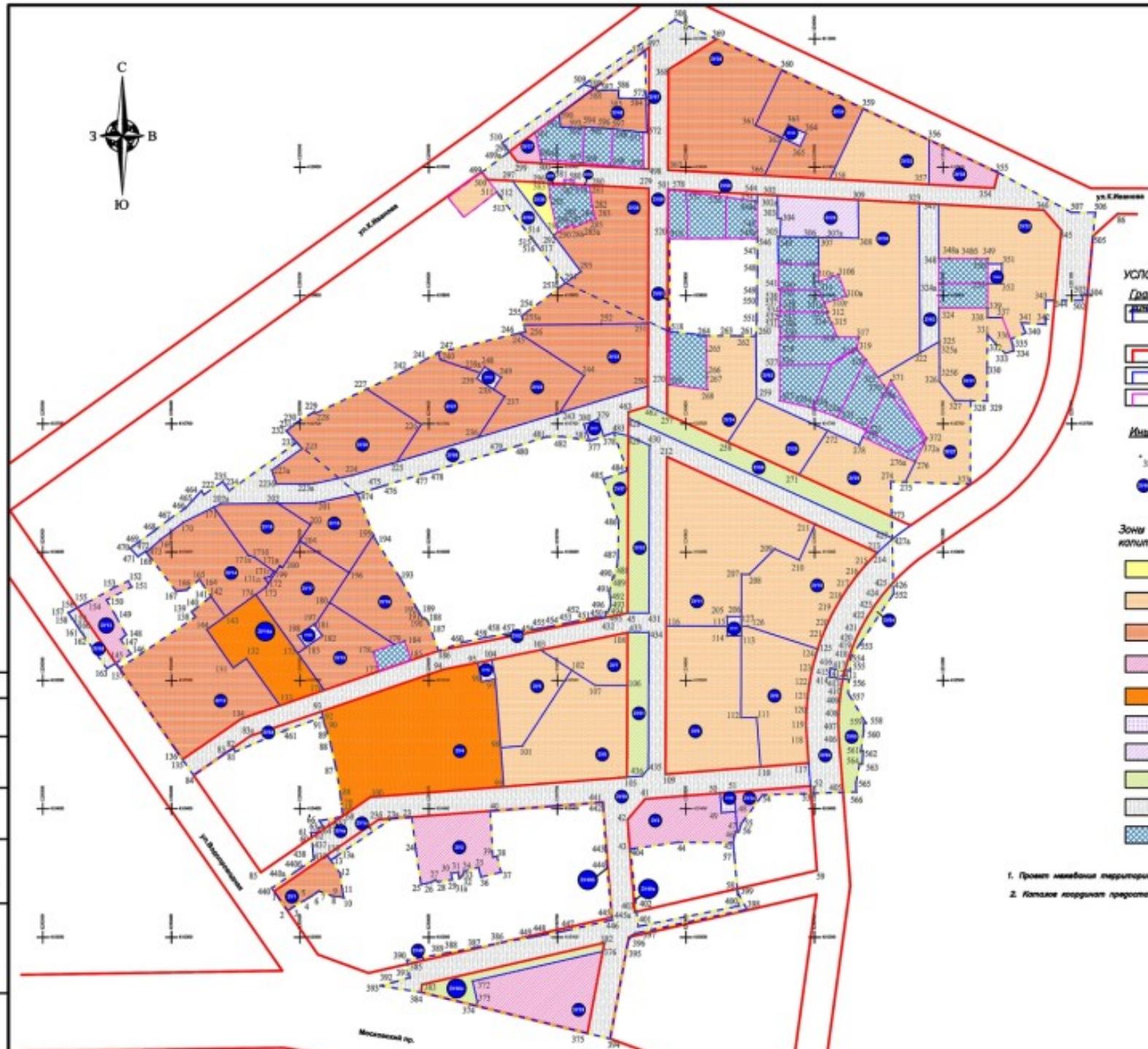


УСЛОВНЫЕ ОБОЗНАЧЕНИЯ

- Границы красные линии и/или**
- границы разработки проекта планировки и межевания территории жилого микрорайона в соответствии с техническим заданием на проектирование
 - красные линии
 - границы ДДУ и школы
- Иные элементы оформления**
- поворотная точка границы красной линии
 - Здания и сооружения проектируемые
 - Здания и сооружения существующие

1. Чертеж красных линий выполнен в системе координат МСК-21.
2. Поворотные точки красных линий указаны в пределах границы проектируемого микрорайона.
3. Каталог координат предоставлен в локальной копии и проекту планировки территории.

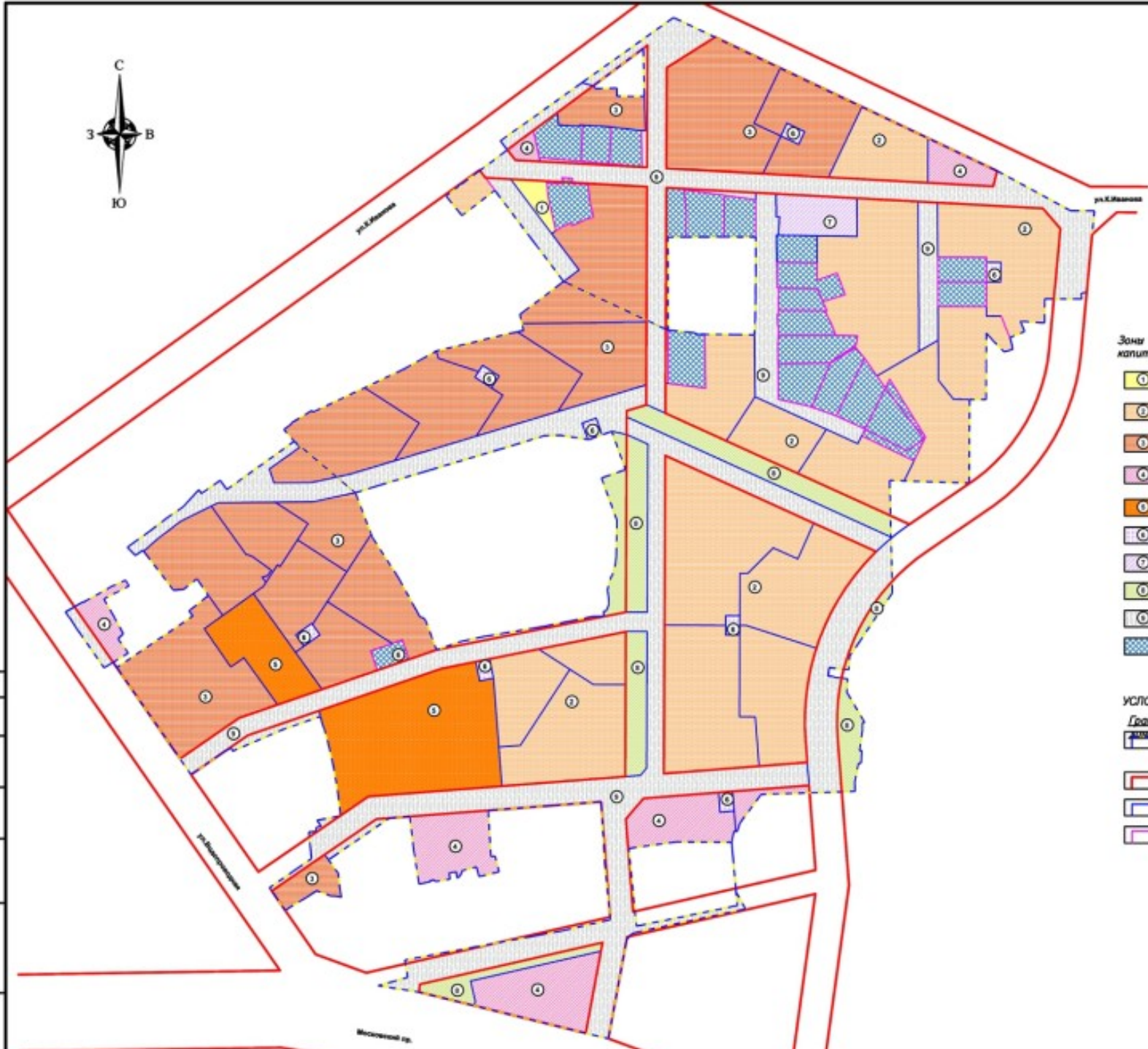
Сделано в 2014 году. Изменения и дополнения.













- УСЛОВНЫЕ ОБОЗНАЧЕНИЯ**
- Границы красные линии улиц**
- границы разработки проекта планировки и межевания территории жилого микрорайона в соответствии с техническим заданием на проектирование
 - красные линии
 - границы зон планируемого размещения объектов капитального строительства
 - границы зон сохранения объектов капитального строительства в границах микрорайона
- Иные элементы оформления**
- обратная точка границы формируемого земельного участка
 - номер формируемого земельного участка в границах отведенной территории
- Зоны планируемого размещения объектов капитального строительства**
- Малозатражная жилая застройка
 - Среднетрагная жилая застройка со встроенно-пристроенными объектами обслуживания
 - Многоэтажная высотная жилая застройка со встроенно-пристроенными объектами обслуживания
 - Обслуживание жилой застройки
 - Образование и просвещение
 - Коммерческое обслуживание
 - Обслуживание транспорта
 - Спорт (рекреация)
 - Общее пользование территории
 - Прочие территории (участки не подлежащие изменению в границах проектирования микрорайона)

1. Проект межевания территории выполнен в координатах МСК-21.
 2. Все координаты предоставлены в пояснительной записке к проекту межевания территории.





Сделано в ООО «Институт градостроительства и архитектуры» г. Минск, ул. Мухоморова, 10



Зоны планируемого размещения объектов капитального строительства

-  — Многоэтажная жилая застройка
-  — Среднететная жилая застройка со встроенно-пристроенными объектами обслуживания
-  — Многоэтажная высотная жилая застройка со встроенно-пристроенными объектами обслуживания
-  — Обслуживание жилой застройки
-  — Образование и просвещение
-  — Консультационное обслуживание
-  — Обслуживание общественного транспорта
-  — Спорт (рекреация)
-  — Общие пользования территории
-  — Прочие территории (участки, не подлежащие изменению в границах проектирования микрорайона)

УСЛОВНЫЕ ОБОЗНАЧЕНИЯ

- Границы красные линии улиц
-  — границы разработки проекта планировки и межевания территории жилого микрорайона в соответствии с техническим заданием на проектирование
 -  — красные линии
 -  — границы зон планируемого размещения объектов капитального строительства
 -  — границы зон сохранения объектов капитального строительства в границах микрорайона

Сделано в 2014 г.
 Институт «Вектор»
 ФГИС «Вектор»