

Филиал публично-правовой компании "Роскадастр" по Чувашской Республике - Чувашии
полное наименование органа регистрации прав
Выписка из Единого государственного реестра недвижимости об объекте недвижимости

Сведения о характеристиках объекта недвижимости

На основании запроса от 31.05.2024, поступившего на рассмотрение 31.05.2024, сообщаем, что согласно записям Единого государственного реестра недвижимости:

Раздел 1 Лист 1

Земельный участок			
вид объекта недвижимости			

Лист № 1 раздела 1	Всего листов раздела 1: 4	Всего разделов: 7	Всего листов выписки: 16
--------------------	---------------------------	-------------------	--------------------------

31.05.2024г. № КУВИ-001/2024-147120395	
Кадастровый номер:	21:21:065601:570
Номер кадастрового квартала:	21:21:065601
Дата присвоения кадастрового номера:	19.10.2022

Ранее присвоенный государственный учетный номер:	данные отсутствуют
Адрес:	Чувашская республика - Чувашия, Чебоксарский р-н., с/пос Атлашевское
Площадь:	5000 +/- 619
Кадастровая стоимость, руб.:	15950
Кадастровые номера расположенных в пределах земельного участка объектов недвижимости:	данные отсутствуют
Кадастровые номера объектов недвижимости, из которых образован объект недвижимости:	21:21:000000:5742
Кадастровые номера образованных объектов недвижимости:	данные отсутствуют
Категория земель:	Земли сельскохозяйственного назначения
Виды разрешенного использования:	растениеводство
Сведения о кадастровом инженере:	Николаева Татьяна Николаевна, СНИЛС 106-202-562 00, договор на выполнение кадастровых работ от 10.10.2022 № Б/н , дата завершения кадастровых работ: 17.10.2022
Сведения о лесах, водных объектах и об иных природных объектах, расположенных в пределах земельного участка:	данные отсутствуют

полное наименование должности	 ДОКУМЕНТ ПОДПИСАН ЭЛЕКТРОННОЙ ПОДПИСЬЮ Сертификат: 00ВВ056В7401СВ38D2В3576АСDC8425108 Владелец: ФЕДЕРАЛЬНАЯ СЛУЖБА ГОСУДАРСТВЕННОЙ РЕГИСТРАЦИИ, КАДАСТРА И КАРТОГРАФИИ Действителен: с 27.06.2023 по 19.09.2024	инициалы, фамилия

Земельный участок			
вид объекта недвижимости			
Лист № 2 раздела 1	Всего листов раздела 1: 4	Всего разделов: 7	Всего листов выписки: 16
31.05.2024г. № КУВИ-001/2024-147120395			
Кадастровый номер:		21:21:065601:570	
Сведения о том, что земельный участок полностью расположен в границах зоны с особыми условиями использования территории, территории объекта культурного наследия, публичного сервитута:	<p>Земельный участок полностью расположен в границах зоны с реестровым номером 21:21-6.882 от 13.12.2017, ограничение использования земельного участка в пределах зоны: Ограничения изложены в СанПин 2.1.4.1110-02 "Зона санитарной охраны источников водоснабжения и водопроводов хозяйственно-питьевого назначения". Границы третьего и третьего поясов ЗСО водозаборных скважин ООО «Теплоэнергосети» устанавливаются исходя из гидрогеологических условий и согласно гидродинамическим расчетам: - граница третьего пояса ЗСО скважины №3/73 представляет собой окружность радиусом 691 м от устья скважины., вид/наименование: Зона санитарной охраны третьего пояса водозаборной скважины №3/73 ООО «Теплоэнергосети», расположенной в п. Новое Атлашево Чебоксарского района Чувашской Республики, тип: Зона санитарной охраны источников водоснабжения и водопроводов питьевого назначения, номер: -, дата решения: 10.11.2017, номер решения: -, наименование ОГВ/ОМСУ: -</p> <p>Земельный участок полностью расположен в границах зоны с реестровым номером 21:21-6.952 от 14.12.2017, ограничение использования земельного участка в пределах зоны: Ограничения изложены в СанПин 2.1.4.1110-02 "Зона санитарной охраны источников водоснабжения и водопроводов хозяйственно-питьевого назначения". Границы второго и третьего поясов ЗСО водозаборных скважин ООО «Теплоэнергосети» устанавливаются исходя из гидрогеологических условий и согласно гидродинамическим расчетам: - граница третьего пояса ЗСО скважины 2а/85 представляет собой окружность радиусом 707 м от устья скважины., вид/наименование: Зона санитарной охраны третьего пояса водозаборной скважины №2а/85 ООО «Теплоэнергосети», расположенной в п. Новое Атлашево Чебоксарского района Чувашской Республики, тип: Зона санитарной охраны источников водоснабжения и водопроводов питьевого назначения, номер: -, дата решения: 10.11.2017, номер решения: -, наименование ОГВ/ОМСУ: -</p>		
Сведения о том, что земельный участок расположен в границах особой экономической зоны, территории опережающего развития, зоны территориального развития в Российской Федерации, игорной зоны:	данные отсутствуют		
Сведения о том, что земельный участок расположен в границах особо охраняемой природной территории, Байкальской природной территории и ее экологических зон, лесопарковом зеленом поясе, охотничьего угодья, лесничества:	данные отсутствуют		
Сведения о расположении земельного участка и (или) расположенного на нем объекта недвижимости в границах территории, в отношении которой принято решение о резервировании земель для государственных или муниципальных нужд:	данные отсутствуют		



ДОКУМЕНТ ПОДПИСАН
ЭЛЕКТРОННОЙ ПОДПИСЬЮ

Сертификат: 00ВВ056В7401СВ38Д2В3576АСДС8425108

Владелец: ФЕДЕРАЛЬНАЯ СЛУЖБА ГОСУДАРСТВЕННОЙ
РЕГИСТРАЦИИ, КАДАСТРА И КАРТОГРАФИИ
Действителен: с 27.06.2023 по 19.09.2024

полное наименование должности

инициалы, фамилия

Земельный участок			
вид объекта недвижимости			
Лист № 3 раздела 1	Всего листов раздела 1: 4	Всего разделов: 7	Всего листов выписки: 16
31.05.2024г. № КУВИ-001/2024-147120395			
Кадастровый номер:		21:21:065601:570	
Сведения о результатах проведения государственного земельного надзора:	данные отсутствуют		
Сведения о расположении земельного участка в границах территории, в отношении которой утвержден проект межевания территории:	данные отсутствуют		
Условный номер земельного участка:	данные отсутствуют		
Сведения о принятии акта и (или) заключении договора, предусматривающих предоставление в соответствии с земельным законодательством исполнительным органом государственным органом власти или органом местного самоуправления, находящегося в государственной или муниципальной собственности земельного участка для строительства наемного дома социального использования или наемного дома коммерческого использования:	данные отсутствуют		
Сведения о том, что земельный участок или земельные участки образованы на основании решения об изъятии земельного участка и (или) расположенного на нем объекта недвижимости для государственных или муниципальных нужд:	данные отсутствуют		
Сведения о том, что земельный участок образован из земель или земельного участка, государственная собственность на которые не разграничена:	Земельный участок образован из земель или земельного участка, государственная собственность на которые не разграничена. В соответствии с Федеральным законом от 25 октября 2001 г. № 137-ФЗ "О введении в действие Земельного кодекса Российской Федерации" орган Администрация Чебоксарского района Чувашской Республики уполномочен на распоряжение таким земельным участком.		
Сведения о наличии земельного спора о местоположении границ земельных участков:	данные отсутствуют		
Статус записи об объекте недвижимости:	Сведения об объекте недвижимости имеют статус "актуальные"		
Особые отметки:	Сведения об ограничениях права на объект недвижимости, обременениях данного объекта, не зарегистрированных в реестре прав, ограничений прав и обременений недвижимого имущества: вид ограничения (обременения): ограничения прав на земельный участок, предусмотренные статьей 56 Земельного кодекса Российской Федерации; срок действия: с 19.10.2022; реквизиты документа-основания: текстовое и графическое описание охранной зоны от 10.11.2017 № - выдан: - вид ограничения (обременения): ограничения прав на земельный участок, предусмотренные статьей 56 Земельного кодекса Российской Федерации; срок действия: с 19.10.2022; реквизиты документа-основания: текстовое и графическое описание охранной зоны от 10.11.2017 № - выдан: - вид ограничения (обременения): ограничения прав на земельный участок, предусмотренные		



ДОКУМЕНТ ПОДПИСАН
ЭЛЕКТРОННОЙ ПОДПИСЬЮ

Сертификат: 00ВВ056В7401СВ38D2В3576АСDС8425108

Владелец: ФЕДЕРАЛЬНАЯ СЛУЖБА ГОСУДАРСТВЕННОЙ
РЕГИСТРАЦИИ, КАДАСТРА И КАРТОГРАФИИ
Действителен: с 27.06.2023 по 19.09.2024

полное наименование должности

инициалы, фамилия

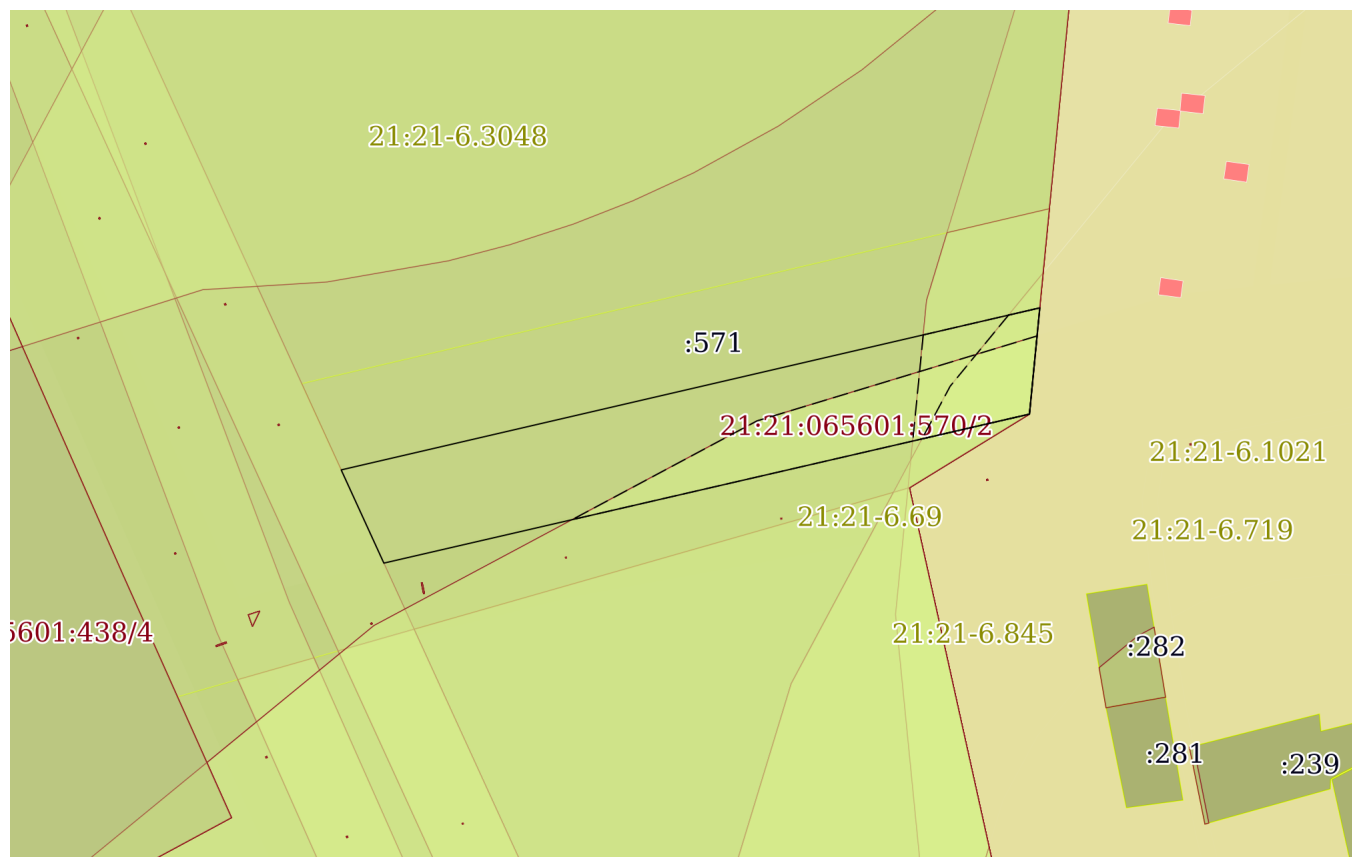
Земельный участок			
вид объекта недвижимости			
Лист № 4 раздела 1	Всего листов раздела 1: 4	Всего разделов: 7	Всего листов выписки: 16
31.05.2024г. № КУВИ-001/2024-147120395			
Кадастровый номер:		21:21:065601:570	
		<p>статьей 56 Земельного кодекса Российской Федерации; срок действия: с 19.10.2022; реквизиты документа-основания: текстовое и графическое описание охранной зоны от 10.11.2017 № - выдан:</p> <p>- вид ограничения (обременения): ограничения прав на земельный участок, предусмотренные статьей 56 Земельного кодекса Российской Федерации; срок действия: с 19.10.2022; реквизиты документа-основания: текстовое и графическое описание охранной зоны от 10.11.2017 № - выдан:</p> <p>- вид ограничения (обременения): ограничения прав на земельный участок, предусмотренные статьей 56 Земельного кодекса Российской Федерации; срок действия: с 19.10.2022; реквизиты документа-основания: текстовое и графическое описание охранной зоны от 10.11.2017 № - выдан:</p> <p>- Земельный участок подлежит снятию с государственного кадастрового учета по истечении пяти лет со дня его государственного кадастрового учета, если на него не будут зарегистрированы права. Сведения, необходимые для заполнения раздела: 2 - Сведения о зарегистрированных правах, отсутствуют.</p>	
Получатель выписки:		Дочинец Павел Владимирович, действующий(ая) на основании документа "" АДМИНИСТРАЦИЯ ЧЕБОКСАРСКОГО МУНИЦИПАЛЬНОГО ОКРУГА ЧУВАШСКОЙ РЕСПУБЛИКИ	

полное наименование должности	 ДОКУМЕНТ ПОДПИСАН ЭЛЕКТРОННОЙ ПОДПИСЬЮ Сертификат: 00BВ056В7401СВ38D2В3576ACDC8425108 Владелец: ФЕДЕРАЛЬНАЯ СЛУЖБА ГОСУДАРСТВЕННОЙ РЕГИСТРАЦИИ, КАДАСТРА И КАРТОГРАФИИ Действителен: с 27.06.2023 по 19.09.2024	инициалы, фамилия
-------------------------------	---	-------------------

Выписка из Единого государственного реестра недвижимости об объекте недвижимости
Описание местоположения земельного участка

Земельный участок			
вид объекта недвижимости			
Лист № 1 раздела 3	Всего листов раздела 3: 1	Всего разделов: 7	Всего листов выписки: 16
31.05.2024г. № КУВИ-001/2024-147120395			
Кадастровый номер:		21:21:065601:570	

План (чертеж, схема) земельного участка



Масштаб 1:2000

Условные обозначения:



ДОКУМЕНТ ПОДПИСАН
ЭЛЕКТРОННОЙ ПОДПИСЬЮ

Сертификат: 00ВВ056В7401СВ38D2В3576АСDC8425108

Владелец: ФЕДЕРАЛЬНАЯ СЛУЖБА ГОСУДАРСТВЕННОЙ
РЕГИСТРАЦИИ, КАДАСТРА И КАРТОГРАФИИ
Действителен: с 27.06.2023 по 19.09.2024

полное наименование должности

инициалы, фамилия

Выписка из Единого государственного реестра недвижимости об объекте недвижимости

Описание местоположения земельного участка

Земельный участок			
вид объекта недвижимости			
Лист № 1 раздела 3.1	Всего листов раздела 3.1: 1	Всего разделов: 7	Всего листов выписки: 16
31.05.2024г. № КУВИ-001/2024-147120395			
Кадастровый номер:		21:21:065601:570	

Описание местоположения границ земельного участка							
№ п/п	Номер точки		Дирекционный угол	Горизонтальное проложение, м	Описание закрепления на местности	Кадастровые номера смежных участков	Сведения об адресах правообладателей смежных земельных участков
	начальная	конечная					
1	2	3	4	5	6	7	8
1	1.1.1	1.1.2	335°24.7`	27.49	данные отсутствуют	21:21:000000:5742(4)	данные отсутствуют
2	1.1.2	1.1.3	76°56.3`	192.25	данные отсутствуют	21:21:065601:571, 21:21:000000:5742(4)	данные отсутствуют
3	1.1.3	1.1.4	185°33.2`	28.62	данные отсутствуют	21:21:000000:5742(4)	данные отсутствуют
4	1.1.4	1.1.1	256°59.9`	177.62	данные отсутствуют	21:21:000000:5742(4)	данные отсутствуют



ДОКУМЕНТ ПОДПИСАН
ЭЛЕКТРОННОЙ ПОДПИСЬЮ

Сертификат: 00ВВ056В7401СВ38D2В3576АСDС8425108

Владелец: ФЕДЕРАЛЬНАЯ СЛУЖБА ГОСУДАРСТВЕННОЙ

РЕГИСТРАЦИИ, КАДАСТРА И КАРТОГРАФИИ

Действителен: с 27.06.2023 по 19.09.2024

полное наименование должности

инициалы, фамилия

Выписка из Единого государственного реестра недвижимости об объекте недвижимости

Описание местоположения земельного участка

Земельный участок			
вид объекта недвижимости			
Лист № 1 раздела 3.2	Всего листов раздела 3.2: 1	Всего разделов: 7	Всего листов выписки: 16
31.05.2024г. № КУВИ-001/2024-147120395			
Кадастровый номер:		21:21:065601:570	

Сведения о характерных точках границы земельного участка				
Система координат МСК-21, зона 1				
Номер точки	Координаты, м		Описание закрепления на местности	Средняя квадратичная погрешность определения координат характерных точек границ земельного участка, м
	X	Y		
1	2	3	4	5
1	395724.99	1249807.09	Закрепление отсутствует	2.5
2	395749.99	1249795.65	Закрепление отсутствует	2.5
3	395793.44	1249982.93	Закрепление отсутствует	2.5
4	395764.95	1249980.16	Закрепление отсутствует	2.5
1	395724.99	1249807.09	Закрепление отсутствует	2.5



ДОКУМЕНТ ПОДПИСАН
ЭЛЕКТРОННОЙ ПОДПИСЬЮ

Сертификат: 00ВВ056В7401СВ38D2В3576АСDС8425108

Владелец: ФЕДЕРАЛЬНАЯ СЛУЖБА ГОСУДАРСТВЕННОЙ
РЕГИСТРАЦИИ, КАДАСТРА И КАРТОГРАФИИ
Действителен: с 27.06.2023 по 19.09.2024

полное наименование должности

инициалы, фамилия

Выписка из Единого государственного реестра недвижимости об объекте недвижимости
Сведения о частях земельного участка

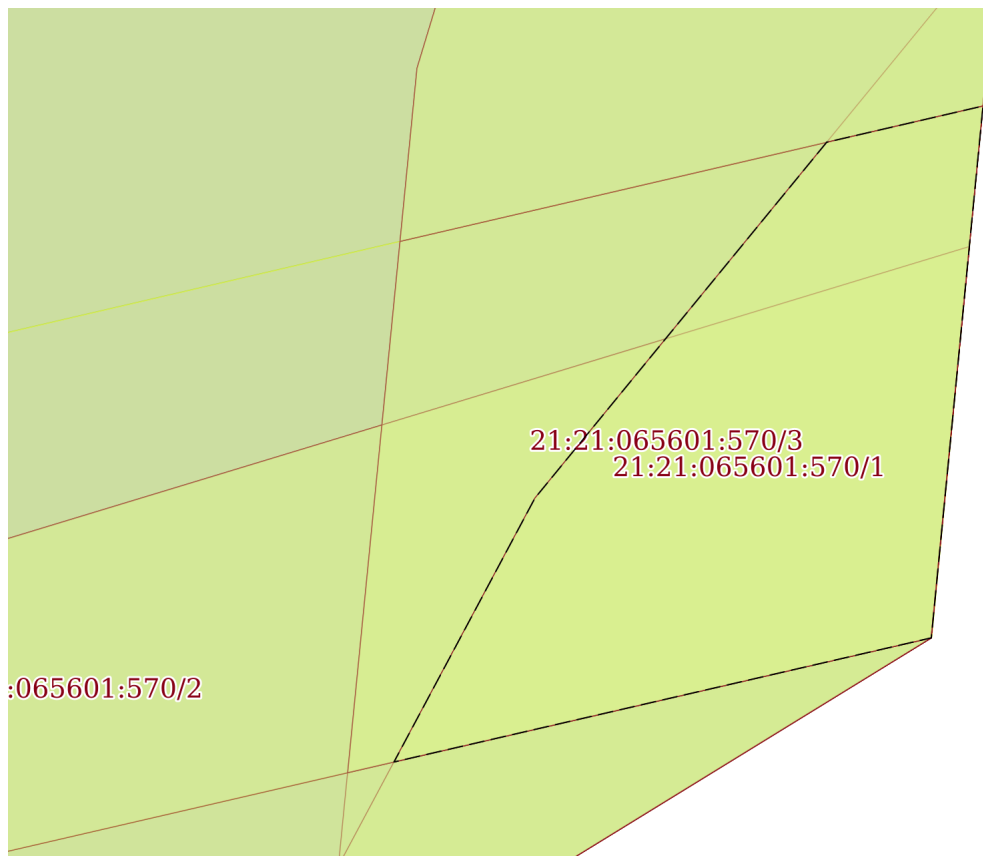
Земельный участок			
вид объекта недвижимости			

Лист № 1 раздела 4	Всего листов раздела 4: 3	Всего разделов: 7	Всего листов выписки: 16
--------------------	---------------------------	-------------------	--------------------------


31.05.2024г. № КУВИ-001/2024-147120395

Кадастровый номер: 21:21:065601:570

План (чертеж, схема) части земельного участка Учетный номер части: 21:21:065601:570/1



Масштаб 1:400 Условные обозначения:

полное наименование должности		ДОКУМЕНТ ПОДПИСАН ЭЛЕКТРОННОЙ ПОДПИСЬЮ	
	Сертификат: 00ВВ056В7401СВ38D2В3576АСDC8425108	Владелец: ФЕДЕРАЛЬНАЯ СЛУЖБА ГОСУДАРСТВЕННОЙ РЕГИСТРАЦИИ, КАДАСТРА И КАРТОГРАФИИ Действителен: с 27.06.2023 по 19.09.2024	инициалы, фамилия

Земельный участок

вид объекта недвижимости

Лист № 2 раздела 4

Всего листов раздела 4: 3

Всего разделов: 7

Всего листов выписки: 16

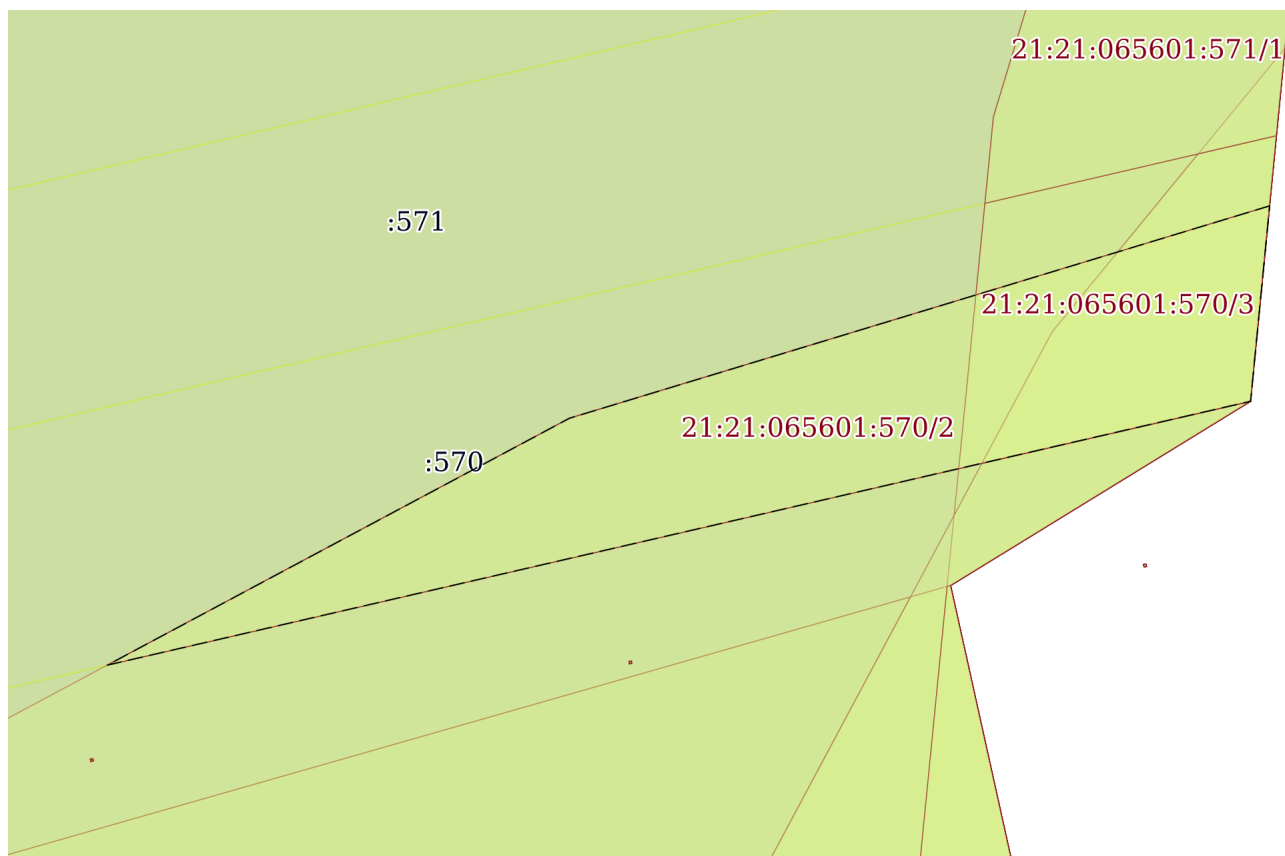
31.05.2024г. № КУВИ-001/2024-147120395

Кадастровый номер:

21:21:065601:570

План (чертеж, схема) части земельного участка

Учетный номер части: 21:21:065601:570/2



Масштаб 1:800

Условные обозначения:



ДОКУМЕНТ ПОДПИСАН
ЭЛЕКТРОННОЙ ПОДПИСЬЮ

Сертификат: 00ВВ056В7401СВ38D2В3576АСDС8425108

Владелец: ФЕДЕРАЛЬНАЯ СЛУЖБА ГОСУДАРСТВЕННОЙ

РЕГИСТРАЦИИ, КАДАСТРА И КАРТОГРАФИИ

Действителен: с 27.06.2023 по 19.09.2024

полное наименование должности

инициалы, фамилия

Земельный участок

вид объекта недвижимости

Лист № 3 раздела 4

Всего листов раздела 4: 3

Всего разделов: 7

Всего листов выписки: 16

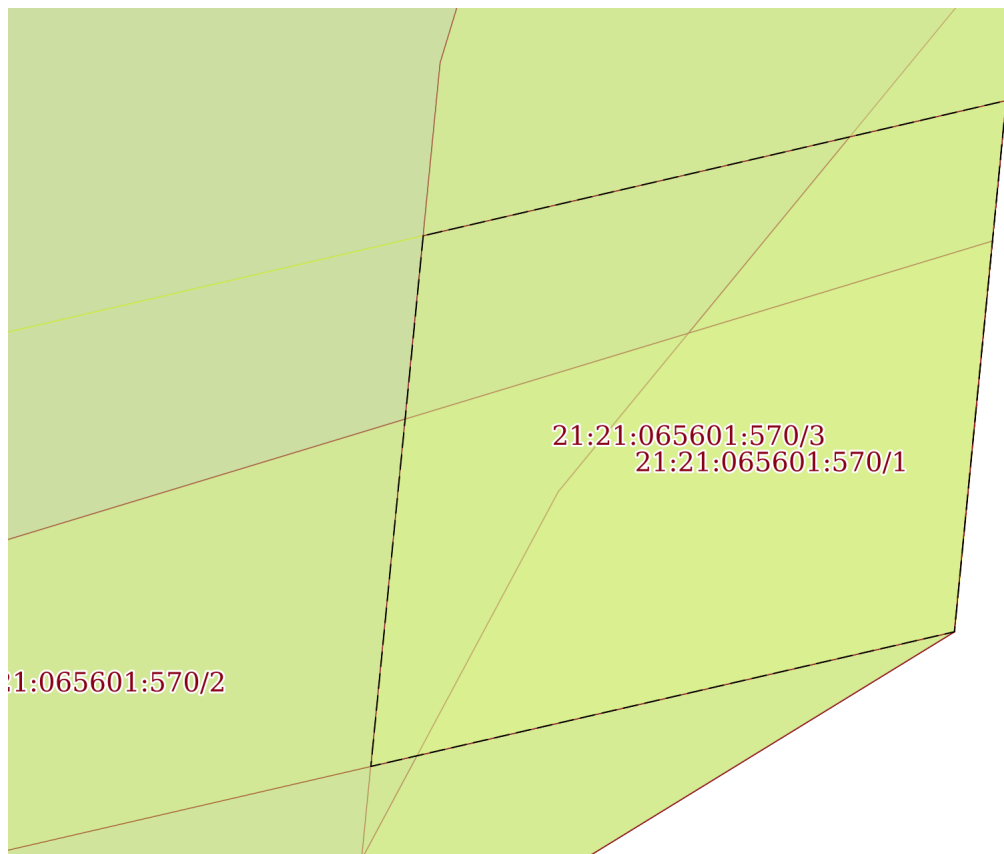
31.05.2024г. № КУВИ-001/2024-147120395

Кадастровый номер:

21:21:065601:570

План (чертеж, схема) части земельного участка

Учетный номер части: 21:21:065601:570/3



Масштаб 1:400

Условные обозначения:

ДОКУМЕНТ ПОДПИСАН
ЭЛЕКТРОННОЙ ПОДПИСЬЮ

Сертификат: 00ВВ056В7401СВ38D2В3576АСDC8425108

Владелец: ФЕДЕРАЛЬНАЯ СЛУЖБА ГОСУДАРСТВЕННОЙ
РЕГИСТРАЦИИ, КАДАСТРА И КАРТОГРАФИИ
Действителен: с 27.06.2023 по 19.09.2024

полное наименование должности

инициалы, фамилия

Выписка из Единого государственного реестра недвижимости об объекте недвижимости
Сведения о частях земельного участка

Земельный участок			
вид объекта недвижимости			
Лист № 1 раздела 4.1	Всего листов раздела 4.1: 3	Всего разделов: 7	Всего листов выписки: 16
31.05.2024г. № КУВИ-001/2024-147120395			
Кадастровый номер:		21:21:065601:570	

Учетный номер части	Площадь, м2	Содержание ограничения в использовании или ограничения права на объект недвижимости или обременения объекта недвижимости
1	2	3
21:21:065601:570/1	556	21:21-6.719
21:21:065601:570/2	1686	21:21-6.845
21:21:065601:570/3	870	21:21-6.1021
	Весь	вид ограничения (обременения): ограничения прав на земельный участок, предусмотренные статьей 56 Земельного кодекса Российской Федерации; Срок действия: не установлен; реквизиты документа-основания: текстовое и графическое описание охранной зоны от 10.11.2017 № - выдан: -; Содержание ограничения (обременения): Ограничения изложены в СанПин 2.1.4.1110-02 "Зона санитарной охраны источников водоснабжения и водопроводов хозяйственно-питьевого назначения". Границы третьего и третьего поясов ЗСО водозаборных скважин ООО «Теплоэнергосети» устанавливаются исходя из гидрогеологических условий и согласно гидродинамическим расчетам: - граница третьего пояса ЗСО скважины №3/73 представляет собой окружность радиусом 691 м от устья скважины.; Реестровый номер границы: 21:21-6.882; Вид объекта реестра границ: Зона с особыми условиями использования территории; Вид зоны по документу: Зона санитарной охраны третьего пояса водозаборной скважины №3/73 ООО «Теплоэнергосети», расположенной в п. Новое Атлашево Чебоксарсакого района Чувашской Республики; Тип зоны: Зона санитарной охраны источников водоснабжения и водопроводов питьевого назначения; Номер: -
	Весь	вид ограничения (обременения): ограничения прав на земельный участок, предусмотренные статьей 56 Земельного кодекса Российской Федерации; Срок действия: не установлен; реквизиты документа-основания: текстовое и графическое описание охранной зоны от 10.11.2017 № - выдан: -; Содержание ограничения (обременения): Ограничения изложены в СанПин 2.1.4.1110-02 "Зона санитарной охраны источников водоснабжения и водопроводов хозяйственно-питьевого назначения". Границы второго и третьего поясов ЗСО водозаборных скважин ООО «Теплоэнергосети» устанавливаются исходя из гидрогеологических условий и согласно гидродинамическим расчетам: - граница третьего пояса ЗСО скважины 2/66 представляет собой окружность радиусом 461 м от устья скважины.; Реестровый номер границы: 21:21-6.719; Вид объекта реестра границ: Зона с особыми условиями использования территории; Вид зоны по документу: Зона санитарной охраны третьего пояса водозаборной скважины №2/66 ООО «Теплоэнергосети», расположенной в п. Новое Атлашево Чебоксарсакого района Чувашской Республики; Тип зоны: Зона санитарной охраны источников водоснабжения и водопроводов питьевого назначения; Номер: -



ДОКУМЕНТ ПОДПИСАН
ЭЛЕКТРОННОЙ ПОДПИСЬЮ

Сертификат: 00BV056B7401CB38D2B3576ACDC8425108

Владелец: ФЕДЕРАЛЬНАЯ СЛУЖБА ГОСУДАРСТВЕННОЙ
РЕГИСТРАЦИИ, КАДАСТРА И КАРТОГРАФИИ
Действителен: с 27.06.2023 по 19.09.2024

полное наименование должности

инициалы, фамилия

Земельный участок			
вид объекта недвижимости			
Лист № 2 раздела 4.1	Всего листов раздела 4.1: 3	Всего разделов: 7	Всего листов выписки: 16
31.05.2024г. № КУВИ-001/2024-147120395			
Кадастровый номер:		21:21:065601:570	
		назначения; Номер: -	
	Весь	вид ограничения (обременения): ограничения прав на земельный участок, предусмотренные статьей 56 Земельного кодекса Российской Федерации; Срок действия: не установлен; реквизиты документа-основания: текстовое и графическое описание охранной зоны от 10.11.2017 № - выдан: -; Содержание ограничения (обременения): Ограничения изложены в СанПин 2.1.4.1110-02 "Зона санитарной охраны источников водоснабжения и водопроводов хозяйственно-питьевого назначения". Границы второго и третьего поясов ЗСО водозаборных скважин ООО «Теплоэнергосети» устанавливаются исходя из гидрогеологических условий и согласно гидродинамическим расчетам: - граница третьего пояса ЗСО скважины №4/80 представляет собой окружность радиусом 594 м от устья скважины.; Реестровый номер границы: 21:21-6.845; Вид объекта реестра границ: Зона с особыми условиями использования территории; Вид зоны по документу: Зона санитарной охраны третьего пояса водозаборной скважины №4/80 ООО «Теплоэнергосети», расположенной в п. Новое Атлашево Чебоксарсакого района Чувашской Республики; Тип зоны: Зона санитарной охраны источников водоснабжения и водопроводов питьевого назначения; Номер: -	
	Весь	вид ограничения (обременения): ограничения прав на земельный участок, предусмотренные статьей 56 Земельного кодекса Российской Федерации; Срок действия: не установлен; реквизиты документа-основания: текстовое и графическое описание охранной зоны от 10.11.2017 № - выдан: -; Содержание ограничения (обременения): Ограничения изложены в СанПин 2.1.4.1110-02 "Зона санитарной охраны источников водоснабжения и водопроводов хозяйственно-питьевого назначения". Границы второго и третьего поясов ЗСО водозаборных скважин ООО «Теплоэнергосети» устанавливаются исходя из гидрогеологических условий и согласно гидродинамическим расчетам: - граница третьего пояса ЗСО скважины 1/66 представляет собой окружность радиусом 432 м от устья скважины.; Реестровый номер границы: 21:21-6.1021; Вид объекта реестра границ: Зона с особыми условиями использования территории; Вид зоны по документу: Зона санитарной охраны третьего пояса водозаборной скважины №1/66 ООО «Теплоэнергосети», расположенной в п. Новое Атлашево Чебоксарсакого района Чувашской Республики; Тип зоны: Зона санитарной охраны источников водоснабжения и водопроводов питьевого назначения; Номер: -	
	Весь	вид ограничения (обременения): ограничения прав на земельный участок, предусмотренные статьей 56 Земельного кодекса Российской Федерации; Срок действия: не установлен; реквизиты документа-основания: текстовое и графическое описание охранной зоны от 10.11.2017 № - выдан: -; Содержание ограничения (обременения): Ограничения изложены в СанПин 2.1.4.1110-02 "Зона санитарной охраны источников водоснабжения и водопроводов хозяйственно-питьевого назначения". Границы второго и третьего поясов ЗСО водозаборных скважин ООО «Теплоэнергосети» устанавливаются исходя из гидрогеологических условий и согласно гидродинамическим расчетам: - граница третьего пояса ЗСО скважины 2а/85 представляет собой окружность радиусом 707 м от устья скважины.; Реестровый номер границы: 21:21-6.952; Вид объекта	



ДОКУМЕНТ ПОДПИСАН
ЭЛЕКТРОННОЙ ПОДПИСЬЮ

Сертификат: 00BV056B7401CB38D2B3576ACDC8425108

Владелец: ФЕДЕРАЛЬНАЯ СЛУЖБА ГОСУДАРСТВЕННОЙ
РЕГИСТРАЦИИ, КАДАСТРА И КАРТОГРАФИИ
Действителен: с 27.06.2023 по 19.09.2024

полное наименование должности

инициалы, фамилия

Земельный участок

вид объекта недвижимости

Лист № 3 раздела 4.1

Всего листов раздела 4.1: 3

Всего разделов: 7

Всего листов выписки: 16

31.05.2024г. № КУВИ-001/2024-147120395

Кадастровый номер:

21:21:065601:570

реестра границ: Зона с особыми условиями использования территории; Вид зоны по документу: Зона санитарной охраны третьего пояса водозаборной скважины №2а/85 ООО «Теплоэнергосети», расположенной в п. Новое Атлашево Чебоксарского района Чувашской Республики; Тип зоны: Зона санитарной охраны источников водоснабжения и водопроводов питьевого назначения; Номер: -



ДОКУМЕНТ ПОДПИСАН
ЭЛЕКТРОННОЙ ПОДПИСЬЮ

Сертификат: 00ВВ056В7401СВ38D2В3576АСDC8425108

Владелец: ФЕДЕРАЛЬНАЯ СЛУЖБА ГОСУДАРСТВЕННОЙ

РЕГИСТРАЦИИ, КАДАСТРА И КАРТОГРАФИИ

Действителен: с 27.06.2023 по 19.09.2024


полное наименование должности

инициалы, фамилия

Выписка из Единого государственного реестра недвижимости об объекте недвижимости
Сведения о частях земельного участка

Земельный участок			
вид объекта недвижимости			
Лист № 1 раздела 4.2	Всего листов раздела 4.2: 3	Всего разделов: 7	Всего листов выписки: 16
31.05.2024г. № КУВИ-001/2024-147120395			
Кадастровый номер:		21:21:065601:570	

Сведения о характерных точках границы части (частей) земельного участка				
Учетный номер части: 21:21:065601:570/1				
Система координат				
Номер точки	Координаты, м		Описание закрепления на местности	Средняя квадратичная погрешность определения координат характерных точек границ земельного участка, м
	X	Y		
1	2	3	4	5
1	395791.5	1249974.55	-	-
2	395793.44	1249982.93	-	-
3	395764.95	1249980.16	-	-
4	395758.3	1249951.35	-	-
5	395772.44	1249958.91	-	-
1	395791.5	1249974.55	-	-

полное наименование должности	 ДОКУМЕНТ ПОДПИСАН ЭЛЕКТРОННОЙ ПОДПИСЬЮ	инициалы, фамилия
	Сертификат: 00ВВ056В7401СВ38D2В3576АСDC8425108 Владелец: ФЕДЕРАЛЬНАЯ СЛУЖБА ГОСУДАРСТВЕННОЙ РЕГИСТРАЦИИ, КАДАСТРА И КАРТОГРАФИИ Действителен: с 27.06.2023 по 19.09.2024	

Земельный участок				
вид объекта недвижимости				
Лист № 2 раздела 4.2		Всего листов раздела 4.2: 3		Всего разделов: 7
Всего листов выписки: 16				
31.05.2024г. № КУВИ-001/2024-147120395				
Кадастровый номер:		21:21:065601:570		
Сведения о характерных точках границы части (частей) земельного участка				
Учетный номер части: 21:21:065601:570/2				
Система координат				
Номер точки	Координаты, м		Описание закрепления на местности	Средняя квадратичная погрешность определения координат характерных точек границ земельного участка, м
	X	Y		
1	2	3	4	5
1	395785.91	1249982.2	-	-
2	395764.95	1249980.16	-	-
3	395736.65	1249857.57	-	-
4	395763.13	1249907.12	-	-
1	395785.91	1249982.2	-	-



ДОКУМЕНТ ПОДПИСАН
ЭЛЕКТРОННОЙ ПОДПИСЬЮ

Сертификат: 00ВВ056В7401СВ38D2В3576АСDС8425108

Владелец: ФЕДЕРАЛЬНАЯ СЛУЖБА ГОСУДАРСТВЕННОЙ
РЕГИСТРАЦИИ, КАДАСТРА И КАРТОГРАФИИ
Действителен: с 27.06.2023 по 19.09.2024

полное наименование должности

инициалы, фамилия

Земельный участок

вид объекта недвижимости

Лист № 3 раздела 4.2

Всего листов раздела 4.2: 3

Всего разделов: 7

Всего листов выписки: 16

31.05.2024г. № КУВИ-001/2024-147120395

Кадастровый номер:

21:21:065601:570

Сведения о характерных точках границы части (частей) земельного участка

Учетный номер части: 21:21:065601:570/3

Система координат

Номер точки	Координаты, м		Описание закрепления на местности	Средняя квадратичная погрешность определения координат характерных точек границ земельного участка, м
	X	Y		
1	2	3	4	5
1	395786.19	1249951.68	-	-
2	395793.44	1249982.93	-	-
3	395764.95	1249980.16	-	-
4	395757.73	1249948.87	-	-
1	395786.19	1249951.68	-	-



ДОКУМЕНТ ПОДПИСАН
ЭЛЕКТРОННОЙ ПОДПИСЬЮ

Сертификат: 00ВВ056В7401СВ38D2В3576АСDС8425108

Владелец: ФЕДЕРАЛЬНАЯ СЛУЖБА ГОСУДАРСТВЕННОЙ
РЕГИСТРАЦИИ, КАДАСТРА И КАРТОГРАФИИ
Действителен: с 27.06.2023 по 19.09.2024

полное наименование должности

инициалы, фамилия