

**Филиал публично-правовой компании "Роскадастр" по Чувашской Республике - Чувашии**  
полное наименование органа регистрации прав  
**Выписка из Единого государственного реестра недвижимости об объекте недвижимости**

**Сведения о характеристиках объекта недвижимости**

На основании запроса от 06.06.2023, поступившего на рассмотрение 06.06.2023, сообщаем, что согласно записям Единого государственного реестра недвижимости:

Раздел 1 Лист 1

<b>Земельный участок</b>			
<b>вид объекта недвижимости</b>			

Лист № 1 раздела 1	Всего листов раздела 1: 3	Всего разделов: 7	Всего листов выписки: 14
--------------------	---------------------------	-------------------	--------------------------

06.06.2023г. № КУВИ-001/2023-131897012	
Кадастровый номер:	21:20:000000:13321
Номер кадастрового квартала:	21:20:000000
Дата присвоения кадастрового номера:	05.01.2023

Ранее присвоенный государственный учетный номер:	данные отсутствуют
Адрес:	Республика-Чувашия-Чувашия, Цивильский р-н, с/пос Михайловское
Площадь:	3553 +/- 729
Кадастровая стоимость, руб.:	13110.57
Кадастровые номера расположенных в пределах земельного участка объектов недвижимости:	данные отсутствуют
Кадастровые номера объектов недвижимости, из которых образован объект недвижимости:	данные отсутствуют
Кадастровые номера образованных объектов недвижимости:	данные отсутствуют
Категория земель:	Земли сельскохозяйственного назначения
Виды разрешенного использования:	Сельскохозяйственное использование
Сведения о кадастровом инженерере:	образованием земельного участка из земель, находящихся в государственной или муниципальной собственности, расположенного 429920, Российская Федерация, Чувашская Республика-Чувашия, Цивильский р-н, Михайловское с/п, 02-12/47, 2022-12-02
Сведения о лесах, водных объектах и об иных природных объектах, расположенных в пределах земельного участка:	данные отсутствуют
Сведения о том, что земельный участок полностью расположен в границах зоны с особыми условиями использования территории, территории объекта культурного наследия, публичного сервитута:	данные отсутствуют

	 ДОКУМЕНТ ПОДПИСАН ЭЛЕКТРОННОЙ ПОДПИСЬЮ	
полное наименование должности		инициалы, фамилия

Земельный участок			
вид объекта недвижимости			
Лист № 2 раздела 1	Всего листов раздела 1: 3	Всего разделов: 7	Всего листов выписки: 14
06.06.2023г. № КУВИ-001/2023-131897012			
Кадастровый номер:		21:20:000000:13321	
Сведения о том, что земельный участок расположен в границах особой экономической зоны, территории опережающего социально-экономического развития, зоны территориального развития в Российской Федерации, игровой зоны:		данные отсутствуют	
Сведения о том, что земельный участок расположен в границах особо охраняемой природной территории, охотничьих угодий, лесничеств:		данные отсутствуют	
Сведения о результатах проведения государственного земельного надзора:		данные отсутствуют	
Сведения о расположении земельного участка в границах территории, в отношении которой утвержден проект межевания территории:		данные отсутствуют	
Условный номер земельного участка:		данные отсутствуют	
Сведения о принятии акта и (или) заключении договора, предусматривающих предоставление в соответствии с земельным законодательством исполнительным органом государственным органом власти или органом местного самоуправления, находящегося в государственной или муниципальной собственности земельного участка для строительства наемного дома социального использования или наемного дома коммерческого использования:		данные отсутствуют	
Сведения о том, что земельный участок или земельные участки образованы на основании решения об изъятии земельного участка и (или) расположенного на нем объекта недвижимости для государственных или муниципальных нужд:		данные отсутствуют	
Сведения о том, что земельный участок образован из земель или земельного участка, государственная собственность на которые не разграничена:		Земельный участок образован из земель или земельного участка, государственная собственность на которые не разграничена. В соответствии с Федеральным законом от 25 октября 2001 г. № 137-ФЗ "О введении в действие Земельного кодекса Российской Федерации" орган Муниципальное образование Михайловское сельское поселение Цивильского района Чувашской Республики уполномочен на распоряжение таким земельным участком.	
Сведения о наличии земельного спора о местоположении границ земельных участков:		данные отсутствуют	
Статус записи об объекте недвижимости:		Сведения об объекте недвижимости имеют статус "актуальные"	
Особые отметки:		Граница земельного участка состоит из 2 контуров. Учетные номера контуров и их площади: 1 - 1232.58 кв.м, 2 - 2319.97 кв.м. Сведения об ограничениях права на объект недвижимости,	



ДОКУМЕНТ ПОДПИСАН  
ЭЛЕКТРОННОЙ ПОДПИСЬЮ

Сертификат: 3094B7974B3CA8E1F07A347CFAD6FA78

Владелец: ФЕДЕРАЛЬНАЯ СЛУЖБА ГОСУДАРСТВЕННОЙ  
РЕГИСТРАЦИИ, КАДАСТРА И КАРТОГРАФИИ  
Действителен: с 17.05.2022 по 10.08.2023

полное наименование должности

инициалы, фамилия

Земельный участок			
вид объекта недвижимости			
Лист № 3 раздела 1	Всего листов раздела 1: 3	Всего разделов: 7	Всего листов выписки: 14
06.06.2023г. № КУВИ-001/2023-131897012			
Кадастровый номер:		21:20:000000:13321	
		<p>обременениях данного объекта, не зарегистрированных в реестре прав, ограничений прав и обременений недвижимого имущества: вид ограничения (обременения): ограничения прав на земельный участок, предусмотренные статьей 56 Земельного кодекса Российской Федерации; срок действия: с 05.01.2023; реквизиты документа-основания: постановление от 24.02.2009 № 160 выдан: Правительство Российской Федерации; кАРТА (ПЛАН) от 26.07.2013 № 21/401/13-5973 выдан: Филиал ФГУП Ростехинвентаризация Федеральное БТИ по Чувашской Республике; письмо – обращение от 26.07.2013 № 21/401/13-5973 выдан: Коробкова И.В.; доверенность от 28.01.2013 № 1Д-168 выдан: Нотариус Мясникова В.Р.. Земельный участок подлежит снятию с государственного кадастрового учета по истечении пяти лет со дня его государственного кадастрового учета, если на него не будут зарегистрированы права. Сведения, необходимые для заполнения раздела: 2 - Сведения о зарегистрированных правах, отсутствуют.</p>	
Получатель выписки:		Иванов Алексей Викторович, действующий(ая) на основании документа "" АДМИНИСТРАЦИЯ ЦИВИЛЬСКОГО МУНИЦИПАЛЬНОГО ОКРУГА ЧУВАШСКОЙ РЕСПУБЛИКИ	

полное наименование должности	 ДОКУМЕНТ ПОДПИСАН ЭЛЕКТРОННОЙ ПОДПИСЬЮ	инициалы, фамилия
	Сертификат: 3094B7974B3CA8E1F07A347CFAD6FA78 Владелец: ФЕДЕРАЛЬНАЯ СЛУЖБА ГОСУДАРСТВЕННОЙ РЕГИСТРАЦИИ, КАДАСТРА И КАРТОГРАФИИ Действителен: с 17.05.2022 по 10.08.2023	

Выписка из Единого государственного реестра недвижимости об объекте недвижимости  
Описание местоположения земельного участка

Земельный участок			
вид объекта недвижимости			
Лист № 1 раздела 3	Всего листов раздела 3: 3	Всего разделов: 7	Всего листов выписки: 14
06.06.2023г. № КУВИ-001/2023-131897012			
Кадастровый номер:		21:20:000000:13321	

План (чертеж, схема) земельного участка



Масштаб 1:2000      Условные обозначения:

	 ДОКУМЕНТ ПОДПИСАН ЭЛЕКТРОННОЙ ПОДПИСЬЮ Сертификат: 3094В7974ВЗСА8Е1F07А347СFAD6FА78 Владелец: ФЕДЕРАЛЬНАЯ СЛУЖБА ГОСУДАРСТВЕННОЙ РЕГИСТРАЦИИ, КАДАСТРА И КАРТОГРАФИИ Действителен: с 17.05.2022 по 10.08.2023	
полное наименование должности	инициалы, фамилия	

Земельный участок

вид объекта недвижимости

Лист № 2 раздела 3

Всего листов раздела 3: 3

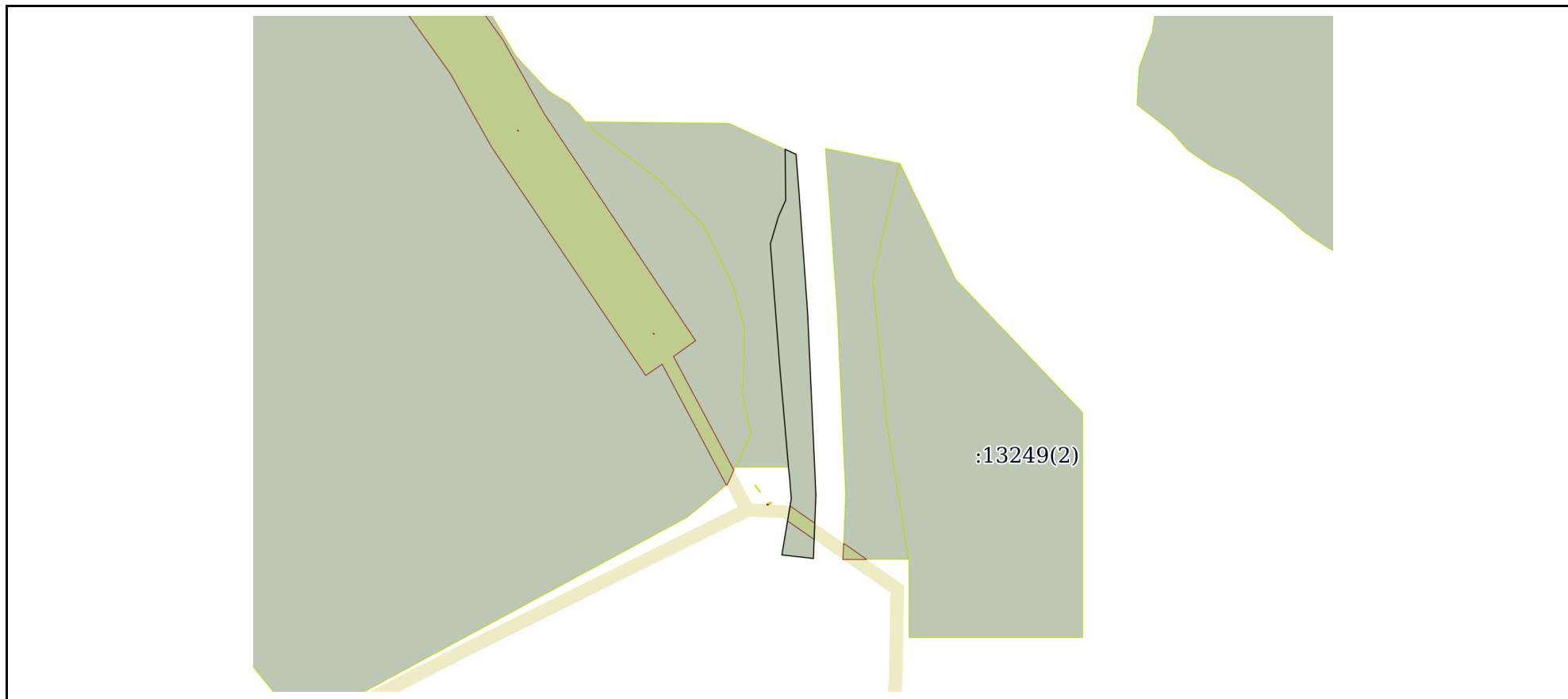
Всего разделов: 7

Всего листов выписки: 14

06.06.2023г. № КУВИ-001/2023-131897012

Кадастровый номер:

21:20:000000:13321



Масштаб 1:2000

Условные обозначения:

ДОКУМЕНТ ПОДПИСАН  
ЭЛЕКТРОННОЙ ПОДПИСЬЮ

Сертификат: 3094B7974B3CA8E1F07A347CFAD6FA78

Владелец: ФЕДЕРАЛЬНАЯ СЛУЖБА ГОСУДАРСТВЕННОЙ  
РЕГИСТРАЦИИ, КАДАСТРА И КАРТОГРАФИИ  
Действителен: с 17.05.2022 по 10.08.2023

полное наименование должности

инициалы, фамилия

Земельный участок

вид объекта недвижимости

Лист № 3 раздела 3

Всего листов раздела 3: 3

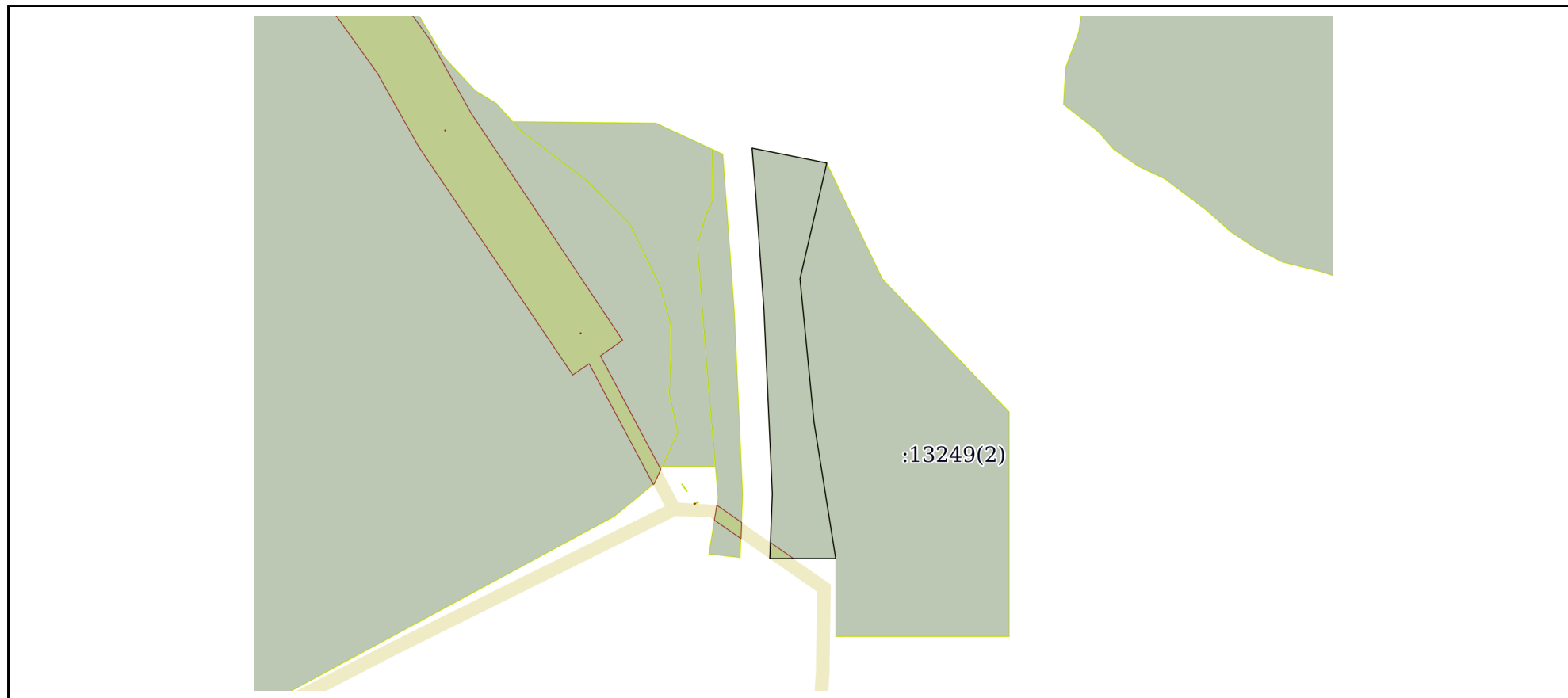
Всего разделов: 7

Всего листов выписки: 14

06.06.2023г. № КУВИ-001/2023-131897012

Кадастровый номер:

21:20:000000:13321



Масштаб 1:2000

Условные обозначения:



ДОКУМЕНТ ПОДПИСАН  
ЭЛЕКТРОННОЙ ПОДПИСЬЮ

Сертификат: 3094В7974ВЗСА8Е1F07А347СFAD6FA78

Владелец: ФЕДЕРАЛЬНАЯ СЛУЖБА ГОСУДАРСТВЕННОЙ

РЕГИСТРАЦИИ, КАДАСТРА И КАРТОГРАФИИ

Действителен: с 17.05.2022 по 10.08.2023

полное наименование должности

инициалы, фамилия

## Выписка из Единого государственного реестра недвижимости об объекте недвижимости

## Описание местоположения земельного участка

Земельный участок			
вид объекта недвижимости			
Лист № 1 раздела 3.1	Всего листов раздела 3.1: 2	Всего разделов: 7	Всего листов выписки: 14
06.06.2023г. № КУВИ-001/2023-131897012			
Кадастровый номер:		21:20:000000:13321	

Описание местоположения границ земельного участка							
№ п/п	Номер точки		Дирекционный угол	Горизонтальное проложение, м	Описание закрепления на местности	Кадастровые номера смежных участков	Сведения об адресах правообладателей смежных земельных участков
	начальная	конечная					
1	2	3	4	5	6	7	8
1	1.1.1	1.1.2	101°15.7`	25.76	-	данные отсутствуют	данные отсутствуют
2	1.1.2	1.1.3	193°1.2`	40.21	-	21:20:000000:13249(2)	данные отсутствуют
3	1.1.3	1.1.4	174°24.8`	48.58	-	21:20:000000:13249(2)	данные отсутствуют
4	1.1.4	1.1.5	170°57.5`	19.22	-	21:20:000000:13249(2)	данные отсутствуют
5	1.1.5	1.1.6	170°57.5`	27.55	-	21:20:000000:13249(2)	данные отсутствуют
6	1.1.6	1.1.7	270°0.0`	22.28	-	данные отсутствуют	данные отсутствуют
7	1.1.7	1.1.8	2°11.8`	21.92	-	данные отсутствуют	данные отсутствуют
8	1.1.8	1.1.9	357°23.8`	61.85	-	данные отсутствуют	данные отсутствуют
9	1.1.9	1.1.10	355°56.5`	40.69	-	данные отсутствуют	данные отсутствуют
10	1.1.10	1.1.1	355°27.4`	14.52	-	данные отсутствуют	данные отсутствуют
11	2.1.1	2.1.2	114°55.4`	4.06	-	данные отсутствуют	данные отсутствуют
12	2.1.2	2.1.3	175°29.7`	13.24	-	данные отсутствуют	данные отсутствуют
13	2.1.3	2.1.4	175°55.5`	40.53	-	данные отсутствуют	данные отсутствуют
14	2.1.4	2.1.5	177°23.5`	61.31	-	данные отсутствуют	данные отсутствуют
15	2.1.5	2.1.6	182°13.9`	21.57	-	данные отсутствуют	данные отсутствуют
16	2.1.6	2.1.7	276°25.4`	10.73	-	данные отсутствуют	данные отсутствуют
17	2.1.7	2.1.8	9°30.4`	19.25	-	данные отсутствуют	данные отсутствуют
18	2.1.8	2.1.9	355°21.9`	7.42	-	данные отсутствуют	данные отсутствуют
19	2.1.9	2.1.10	353°51.2`	3.27	-	данные отсутствуют	данные отсутствуют
20	2.1.10	2.1.11	355°3.4`	34.47	-	21:20:000000:13249(1)	данные отсутствуют
21	2.1.11	2.1.12	355°36.4`	41.12	-	21:20:000000:13249(1)	данные отсутствуют
22	2.1.12	2.1.13	16°31.5`	9.77	-	21:20:000000:13249(1)	данные отсутствуют



ДОКУМЕНТ ПОДПИСАН  
ЭЛЕКТРОННОЙ ПОДПИСЬЮ

Сертификат: 3094В7974ВЗСА8Е1F07А347СFAD6FA78

Владелец: ФЕДЕРАЛЬНАЯ СЛУЖБА ГОСУДАРСТВЕННОЙ

РЕГИСТРАЦИИ, КАДАСТРА И КАРТОГРАФИИ

Действителен: с 17.05.2022 по 10.08.2023

полное наименование должности

инициалы, фамилия

## Земельный участок

вид объекта недвижимости

Лист № 2 раздела 3.1

Всего листов раздела 3.1: 2

Всего разделов: 7

Всего листов выписки: 14

06.06.2023г. № КУВИ-001/2023-131897012

Кадастровый номер:

21:20:000000:13321

1	2	3	4	5	6	7	8
23	2.1.13	2.1.14	24°3.1'	5.91	-	21:20:000000:13249(1)	данные отсутствуют
24	2.1.14	2.1.1	359°22.0'	17.19	-	21:20:000000:13249(1)	данные отсутствуют



ДОКУМЕНТ ПОДПИСАН  
ЭЛЕКТРОННОЙ ПОДПИСЬЮ

Сертификат: 3094В7974ВЗСА8Е1F07А347СFAD6FA78

Владелец: ФЕДЕРАЛЬНАЯ СЛУЖБА ГОСУДАРСТВЕННОЙ  
РЕГИСТРАЦИИ, КАДАСТРА И КАРТОГРАФИИ  
Действителен: с 17.05.2022 по 10.08.2023

полное наименование должности

инициалы, фамилия



## Выписка из Единого государственного реестра недвижимости об объекте недвижимости

## Описание местоположения земельного участка

Земельный участок			
вид объекта недвижимости			
Лист № 1 раздела 3.2	Всего листов раздела 3.2: 2	Всего разделов: 7	Всего листов выписки: 14
06.06.2023г. № КУВИ-001/2023-131897012			
Кадастровый номер:		21:20:000000:13321	

Сведения о характерных точках границы земельного участка				
Система координат МСК-21, зона 1				
Номер точки	Координаты, м		Описание закрепления на местности	Средняя квадратичная погрешность определения координат характерных точек границ земельного участка, м
	X	Y		
1	2	3	4	5
1	372805.37	1240734.79	Нет закрепления	2.5
2	372803.66	1240738.47	Нет закрепления	2.5
3	372790.46	1240739.51	Нет закрепления	2.5
4	372750.03	1240742.39	Нет закрепления	2.5
5	372688.78	1240745.18	Нет закрепления	2.5
6	372667.23	1240744.34	Нет закрепления	2.5
7	372668.43	1240733.68	Нет закрепления	2.5
8	372687.42	1240736.86	Нет закрепления	2.5
9	372694.82	1240736.26	Нет закрепления	2.5
10	372698.07	1240735.91	Нет закрепления	2.5
11	372732.41	1240732.94	Нет закрепления	2.5
12	372773.41	1240729.79	Нет закрепления	2.5
13	372782.78	1240732.57	Нет закрепления	2.5
14	372788.18	1240734.98	Нет закрепления	2.5
1	372805.37	1240734.79	Нет закрепления	2.5
1	372805.67	1240748.34	Нет закрепления	2.5
2	372800.64	1240773.6	Нет закрепления	2.5
3	372761.46	1240764.54	Нет закрепления	2.5
4	372713.11	1240769.27	Нет закрепления	2.5
5	372694.13	1240772.29	Нет закрепления	2.5
6	372666.92	1240776.62	Нет закрепления	2.5
7	372666.92	1240754.34	Нет закрепления	2.5



ДОКУМЕНТ ПОДПИСАН  
ЭЛЕКТРОННОЙ ПОДПИСЬЮ

Сертификат: 3094В7974ВЗСА8Е1F07А347CFAD6FA78

Владелец: ФЕДЕРАЛЬНАЯ СЛУЖБА ГОСУДАРСТВЕННОЙ

РЕГИСТРАЦИИ, КАДАСТРА И КАРТОГРАФИИ

Действителен: с 17.05.2022 по 10.08.2023

полное наименование должности

инициалы, фамилия

Земельный участок					
вид объекта недвижимости					
Лист № 2 раздела 3.2		Всего листов раздела 3.2: 2		Всего разделов: 7	Всего листов выписки: 14
06.06.2023г. № КУВИ-001/2023-131897012					
Кадастровый номер:			21:20:000000:13321		
1	2	3	4	5	
8	372688.82	1240755.18	Нет закрепления	2.5	
9	372750.61	1240752.37	Нет закрепления	2.5	
10	372791.2	1240749.49	Нет закрепления	2.5	
1	372805.67	1240748.34	Нет закрепления	2.5	

полное наименование должности		ДОКУМЕНТ ПОДПИСАН ЭЛЕКТРОННОЙ ПОДПИСЬЮ	инициалы, фамилия
	Сертификат: 3094B7974B3CA8E1F07A347CFAD6FA78 Владелец: ФЕДЕРАЛЬНАЯ СЛУЖБА ГОСУДАРСТВЕННОЙ РЕГИСТРАЦИИ, КАДАСТРА И КАРТОГРАФИИ Действителен: с 17.05.2022 по 10.08.2023		

Выписка из Единого государственного реестра недвижимости об объекте недвижимости  
Сведения о частях земельного участка

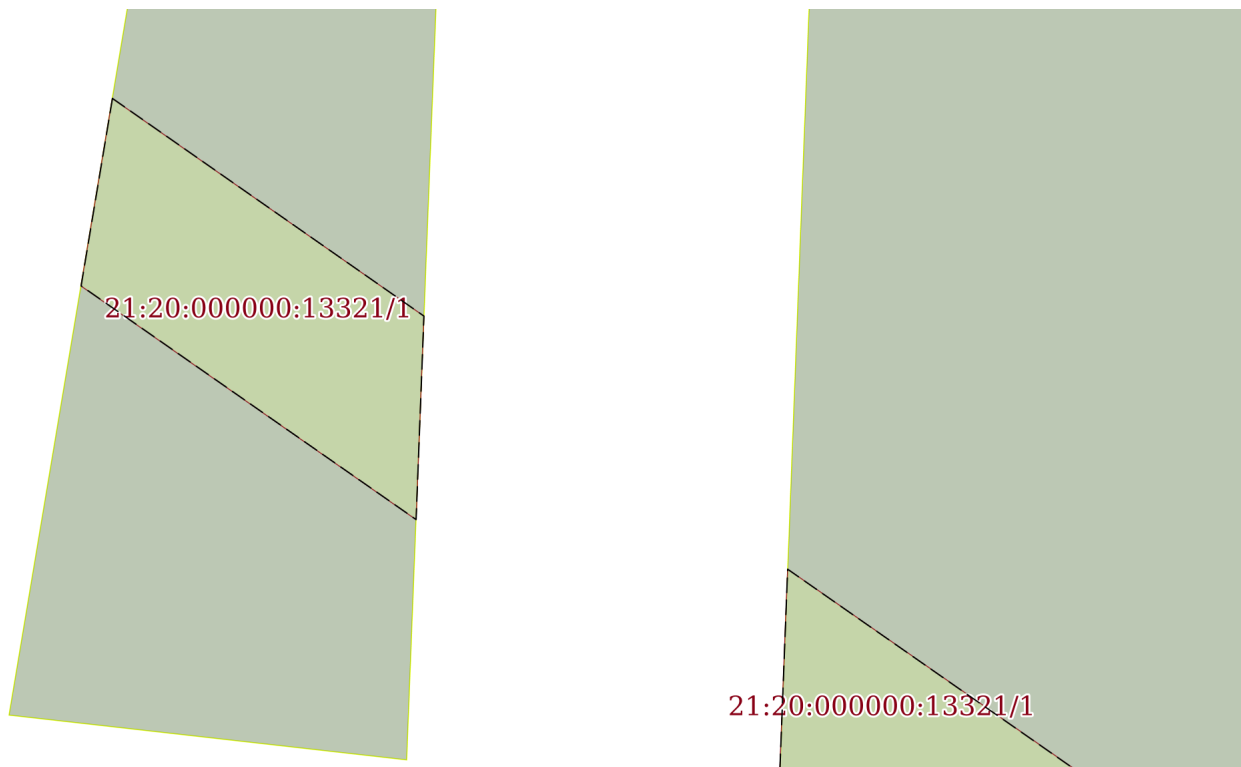
Земельный участок			
вид объекта недвижимости			

Лист № 1 раздела 4	Всего листов раздела 4: 1	Всего разделов: 7	Всего листов выписки: 14
--------------------	---------------------------	-------------------	--------------------------


06.06.2023г. № КУВИ-001/2023-131897012

Кадастровый номер: 21:20:000000:13321

План (чертеж, схема) части земельного участка      Учетный номер части: 21:20:000000:13321/1



Масштаб 1:200      Условные обозначения:

полное наименование должности	 ДОКУМЕНТ ПОДПИСАН ЭЛЕКТРОННОЙ ПОДПИСЬЮ	инициалы, фамилия
	Сертификат: 3094В7974ВЗСА8Е1F07А347СFAD6FА78 Владелец: ФЕДЕРАЛЬНАЯ СЛУЖБА ГОСУДАРСТВЕННОЙ РЕГИСТРАЦИИ, КАДАСТРА И КАРТОГРАФИИ Действителен: с 17.05.2022 по 10.08.2023	

## Выписка из Единого государственного реестра недвижимости об объекте недвижимости

## Сведения о частях земельного участка

Земельный участок			
вид объекта недвижимости			
Лист № 1 раздела 4.1	Всего листов раздела 4.1: 2	Всего разделов: 7	Всего листов выписки: 14
06.06.2023г. № КУВИ-001/2023-131897012			
Кадастровый номер:		21:20:000000:13321	

Учетный номер части	Площадь, м2	Содержание ограничения в использовании или ограничения права на объект недвижимости или обременения объекта недвижимости
1	2	3
21:20:000000:13321/1	70	21:20-6.30
	Весь	<p>вид ограничения (обременения): ограничения прав на земельный участок, предусмотренные статьей 56 Земельного кодекса Российской Федерации; Срок действия: не установлен; реквизиты документа-основания: постановление от 24.02.2009 № 160 выдан: Правительство Российской Федерации; кАРТА (ПЛАН) от 26.07.2013 № 21/401/13-5973 выдан: Филиал ФГУП Ростехинвентаризация Федеральное БТИ по Чувашской Республике; письмо – обращение от 26.07.2013 № 21/401/13-5973 выдан: Коробкова И.В.; доверенность от 28.01.2013 № 1Д-168 выдан: Нотариус Мясникова В.Р.; Содержание ограничения (обременения): В охранных зонах запрещается осуществлять любые действия, которые могут нарушить безопасную работу объектов электросетевого хозяйства, в том числе привести к их повреждению или уничтожению, и (или) повлечь причинение вреда жизни, здоровью граждан и имуществу физических или юридических лиц, а также повлечь нанесение экологического ущерба и возникновение пожаров, в том числе: а) набрасывать на провода и опоры воздушных линий электропередачи посторонние предметы, а также подниматься на опоры воздушных линий электропередачи; б) размещать любые объекты и предметы (материалы) в пределах созданных в соответствии с требованиями нормативно-технических документов проходов и подъездов для доступа к объектам электросетевого хозяйства, а также проводить любые работы и возводить сооружения, которые могут препятствовать доступу к объектам электросетевого хозяйства, без создания необходимых для такого доступа проходов и подъездов; в) находиться в пределах огороженной территории и помещениях распределительных устройств и подстанций, открывать двери и люки распределительных устройств и подстанций, производить переключения и подключения в электрических сетях (указанное требование не распространяется на работников, занятых выполнением разрешенных в установленном порядке работ), разводить огонь в пределах охранных зон вводных и распределительных устройств, подстанций, воздушных линий электропередачи, а также в охранных зонах кабельных линий электропередачи; г) размещать свалки; д) производить работы ударными механизмами, сбрасывать тяжести массой свыше 5 тонн, производить сброс и слив едких и коррозионных веществ и горюче-смазочных материалов (в охранных зонах подземных кабельных линий электропередачи).; Реестровый номер границы: 21:20-6.30; Вид объекта реестра границ: Зона с особыми условиями использования территории; Вид зоны по документу: Зона с особыми условиями использования территории (охранная зона производственно-технологического комплекса - воздушная линия электропередачи ВЛ-10 кВ п/ст Цивильск №17 Н-Кунаши); Тип</p>

 ДОКУМЕНТ ПОДПИСАН ЭЛЕКТРОННОЙ ПОДПИСЬЮ	Сертификат: 3094В7974ВЗСА8Е1F07А347CFAD6FA78 Владелец: ФЕДЕРАЛЬНАЯ СЛУЖБА ГОСУДАРСТВЕННОЙ РЕГИСТРАЦИИ, КАДАСТРА И КАРТОГРАФИИ Действителен: с 17.05.2022 по 10.08.2023	инициалы, фамилия
полное наименование должности		

Земельный участок			
вид объекта недвижимости			
Лист № 2 раздела 4.1	Всего листов раздела 4.1: 2	Всего разделов: 7	Всего листов выписки: 14
06.06.2023г. № КУВИ-001/2023-131897012			
Кадастровый номер:		21:20:000000:13321	
зоны: Охранная зона инженерных коммуникаций; Номер: 1			

полное наименование должности	 ДОКУМЕНТ ПОДПИСАН ЭЛЕКТРОННОЙ ПОДПИСЬЮ Сертификат: 3094B7974B3CA8E1F07A347CFAD6FA78 Владелец: ФЕДЕРАЛЬНАЯ СЛУЖБА ГОСУДАРСТВЕННОЙ РЕГИСТРАЦИИ, КАДАСТРА И КАРТОГРАФИИ Действителен: с 17.05.2022 по 10.08.2023	инициалы, фамилия

## Выписка из Единого государственного реестра недвижимости об объекте недвижимости

## Сведения о частях земельного участка

Земельный участок			
вид объекта недвижимости			
Лист № 1 раздела 4.2	Всего листов раздела 4.2: 1	Всего разделов: 7	Всего листов выписки: 14
06.06.2023г. № КУВИ-001/2023-131897012			
Кадастровый номер:		21:20:000000:13321	

Сведения о характерных точках границы части (частей) земельного участка				
Учетный номер части: 21:20:000000:13321/1				
Система координат				
Номер точки	Координаты, м		Описание закрепления на местности	Средняя квадратичная погрешность определения координат характерных точек границ земельного участка, м
	X	Y		
1	2	3	4	5
1	372684.95	1240736.45	-	-
2	372679.12	1240744.8	-	-
3	372673.67	1240744.59	-	-
4	372679.93	1240735.61	-	-
1	372684.95	1240736.45	-	-
1	372666.92	1240754.34	-	-
2	372672.34	1240754.55	-	-
3	372666.92	1240762.33	-	-
1	372666.92	1240754.34	-	-



ДОКУМЕНТ ПОДПИСАН  
ЭЛЕКТРОННОЙ ПОДПИСЬЮ

Сертификат: 3094B7974B3CA8E1F07A347CFAD6FA78

Владелец: ФЕДЕРАЛЬНАЯ СЛУЖБА ГОСУДАРСТВЕННОЙ  
РЕГИСТРАЦИИ, КАДАСТРА И КАРТОГРАФИИ  
Действителен: с 17.05.2022 по 10.08.2023

полное наименование должности

инициалы, фамилия