



ЧУВАШ РЕСПУБЛИКИН КУЛЬТУРА,
НАЦИОНАЛЬНОСЕН ЁСЕСЕН ТАТА
АРХИВ ЁСЕН МИНИСТЕРСТВИ

МИНИСТЕРСТВО КУЛЬТУРЫ,
ПО ДЕЛАМ НАЦИОНАЛЬНОСТЕЙ И
АРХИВНОГО ДЕЛА ЧУВАШСКОЙ РЕСПУБЛИКИ

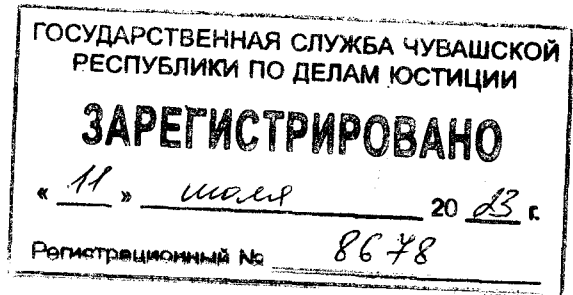
ПРИКАЗ

19.06.2023 № 01-05/247
Шупашкир хули

ПРИКАЗ

19.06.2023 № 01-05/247
г. Чебоксары

Об утверждении границ и режима использования территории объекта культурного наследия (памятника истории и культуры) регионального (республиканского) значения «Гурьевская церковь», 1826 г., расположенного по адресу: Чувашская Республика, Цивильский муниципальный округ, с. Богатырево, ул. Гагарина, д. 17



В соответствии с Федеральным законом от 25 июня 2002 г. № 73-ФЗ «Об объектах культурного наследия (памятниках истории и культуры) народов Российской Федерации», Законом Чувашской Республики от 12 апреля 2005 г. № 10 «Об объектах культурного наследия (памятниках истории и культуры) в Чувашской Республике», постановлением Кабинета Министров Чувашской Республики от 4 июня 2012 г. № 216 «Вопросы Министерства культуры, по делам национальностей и архивного дела Чувашской Республики» п р и к а з ы в а ю:

1. Утвердить границы территории объекта культурного наследия (памятника истории и культуры) регионального (республиканского) значения «Гурьевская церковь», 1826 г., расположенного по адресу: Чувашская Республика, Цивильский муниципальный округ, с. Богатырево, ул. Гагарина, д. 17, принятого на государственную охрану постановлением Совета Министров Чувашской АССР от 25 февраля 1974 г. № 128 «Об утверждении списков памятников истории и культуры Чувашской АССР, подлежащих государственной охране», согласно приложению № 1 к настоящему приказу.

2. Утвердить режим использования территории объекта культурного наследия (памятника истории и культуры) регионального (республиканского) значения «Гурьевская церковь», 1826 г., расположенного по адресу: Чувашская Республика, Цивильский муниципальный округ, с. Богатырево, ул. Гагарина, д. 17, согласно приложению № 2 к настоящему приказу.

3. Контроль за исполнением настоящего приказа возложить на заместителя министра культуры, по делам национальностей и архивного дела Чувашской Республики, курирующего соответствующее направление деятельности.

4. Настоящий приказ вступает в силу через десять дней после дня его официального опубликования, за исключением пункта 2 настоящего приказа, который вступает в силу с 1 марта 2024 г. и действует 6 лет со дня вступления в силу.

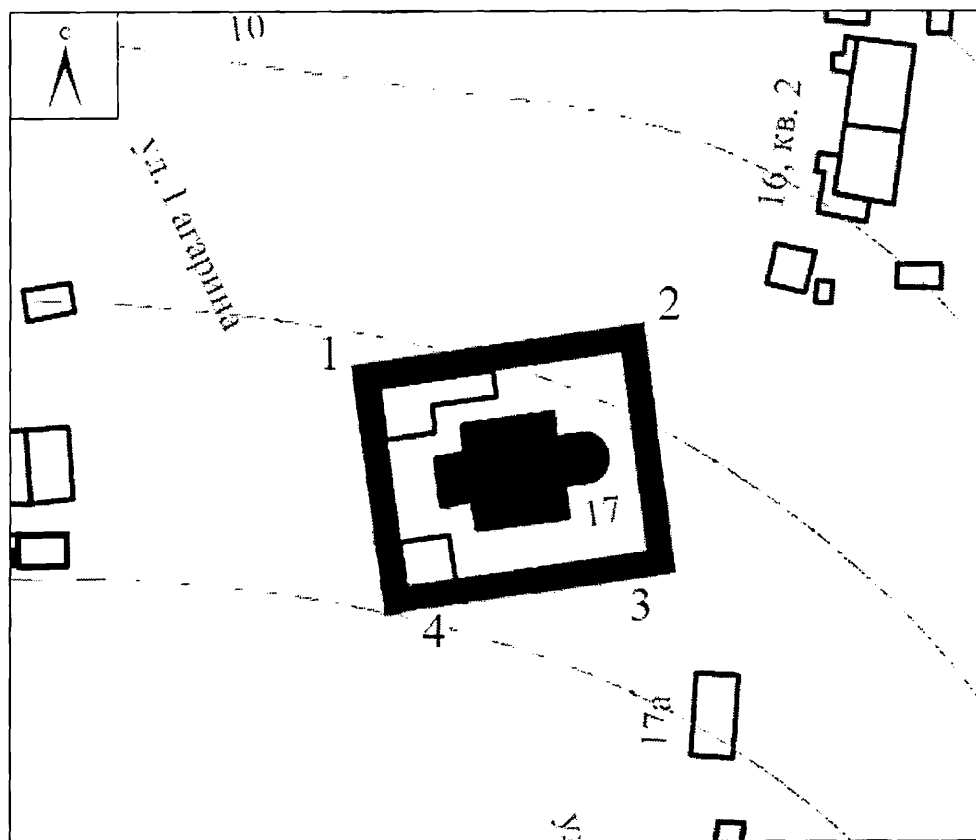
И.о. министра

Т.В. Казакова




Утверждены
приказом Министерства культуры,
по делам национальностей и архивного дела
Чувашской Республики
от 19.06.2023 № СА-057247
(приложение № 1)

Границы
территории объекта культурного наследия (памятника истории и культуры)
регионального (республиканского) значения «Гурьевская церковь», 1826 г.,
расположенного по адресу: Чувашская Республика, Цивильский
муниципальный округ, с. Богатырево, ул. Гагарина, д. 17

Схема границ территории объекта культурного наследия (памятника истории и культуры) регионального (республиканского) значения «Гурьевская церковь», 1826 г., расположенного по адресу: Чувашская Республика, Цивильский муниципальный округ, с. Богатырево, ул. Гагарина, д. 17 (далее - объект культурного наследия):



Условные обозначения:

-  Объект культурного наследия регионального значения «Гурьевская церковь», 1826 г. (Чувашская Республика, Цивильский район, с. Богатырево, ул. Гагарина, д. 17)
-  Граница территории объекта культурного наследия
-  Поворотные точки границы территории

**Координаты
характерных точек границ территории объекта культурного наследия
в местной системе координат МСК-21**

Номера точек	Координаты	
	X	Y
1	377773.25	1234015.80
2	377779.05	1234055.99
3	377745.38	1234060.26
4	377739.59	1234020.37
1	377773.25	1234015.80

Площадь – 296,69 кв.м.

Описание границ территории объекта культурного наследия

Прохождение границы		Описание прохождения границы
от точки	до точки	
1	2	3
1	2	На восток, по северной границе земельного участка 21:20:130902:19
2	3	На юг, по восточной границе земельного участка 21:20:130902:19
3	4	На запад, по восточной границе земельного участка 21:20:130902:19
4	1	На север, по западной границе земельного участка 21:20:130902:19

Утвержден
приказом Министерства культуры,
по делам национальностей и архивного дела
Чувашской Республики
от 19.06.2023 № О1-057/247
(приложение № 2)

**Режим использования
территории объекта культурного наследия (памятника истории и культуры)
регионального (республиканского) значения «Гурьевская церковь», 1826 г.,
расположенного по адресу: Чувашская Республика, Цивильский
муниципальный округ, с. Богатырево, ул. Гагарина, д. 17**

На территории объекта культурного наследия (памятника истории и культуры) регионального (республиканского) значения «Гурьевская церковь», 1826 г., расположенного по адресу: Чувашская Республика, Цивильский муниципальный округ, с. Богатырево, ул. Гагарина, д. 17 (далее - объект культурного наследия):

1. Разрешается ведение хозяйственной деятельности, не противоречащей требованиям обеспечения сохранности объекта культурного наследия и позволяющей обеспечить функционирование объекта культурного наследия в современных условиях.

2. Запрещается строительство объектов капитального строительства и увеличение объемно-пространственных характеристик существующих на территории объекта культурного наследия объектов капитального строительства; проведение земляных, строительных, мелиоративных и иных работ, за исключением работ по сохранению объекта культурного наследия или его отдельных элементов, сохранению историко-градостроительной или природной среды объекта культурного наследия.