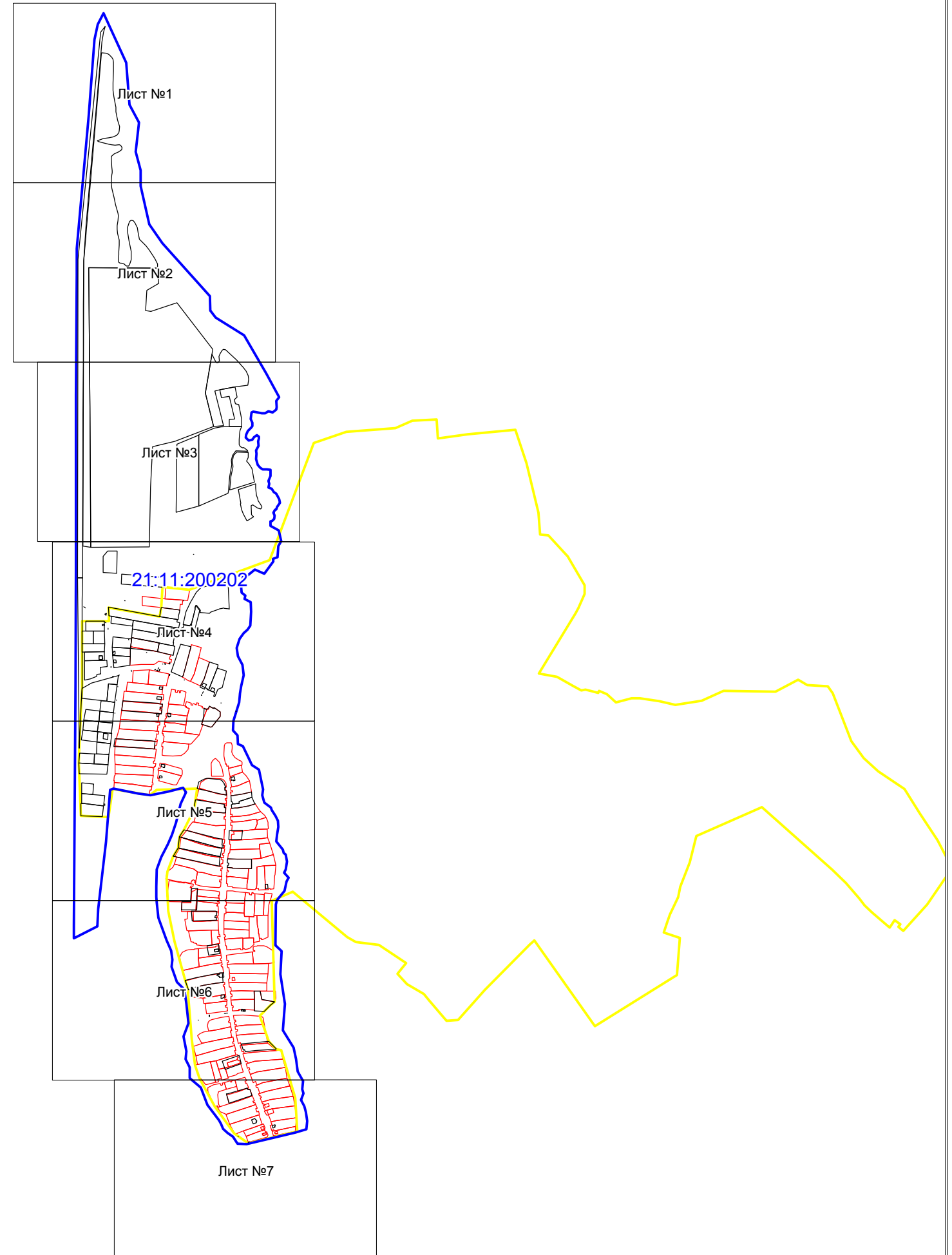








# Схема границ земельных участков



Масштаб: 1:14000

## УСЛОВНЫЕ ОБОЗНАЧЕНИЯ:

-  - вновь образованная или уточненная часть границы земельного участка
-  - существующая часть границы земельного участка
-  - часть контура здания, сооружения, объекта незавершенного строительства, образованного проекцией вновь образованного наземного конструктивного элемента здания, сооружения, объекта незавершенного строительства
-  - существующая часть контура здания, сооружения, объекта незавершенного строительства, образованного проекцией вновь образованного наземного конструктивного элемента здания, сооружения, объекта незавершенного строительства
-  - граница населенного пункта (муниципального образования)
-  - граница кадастрового квартала