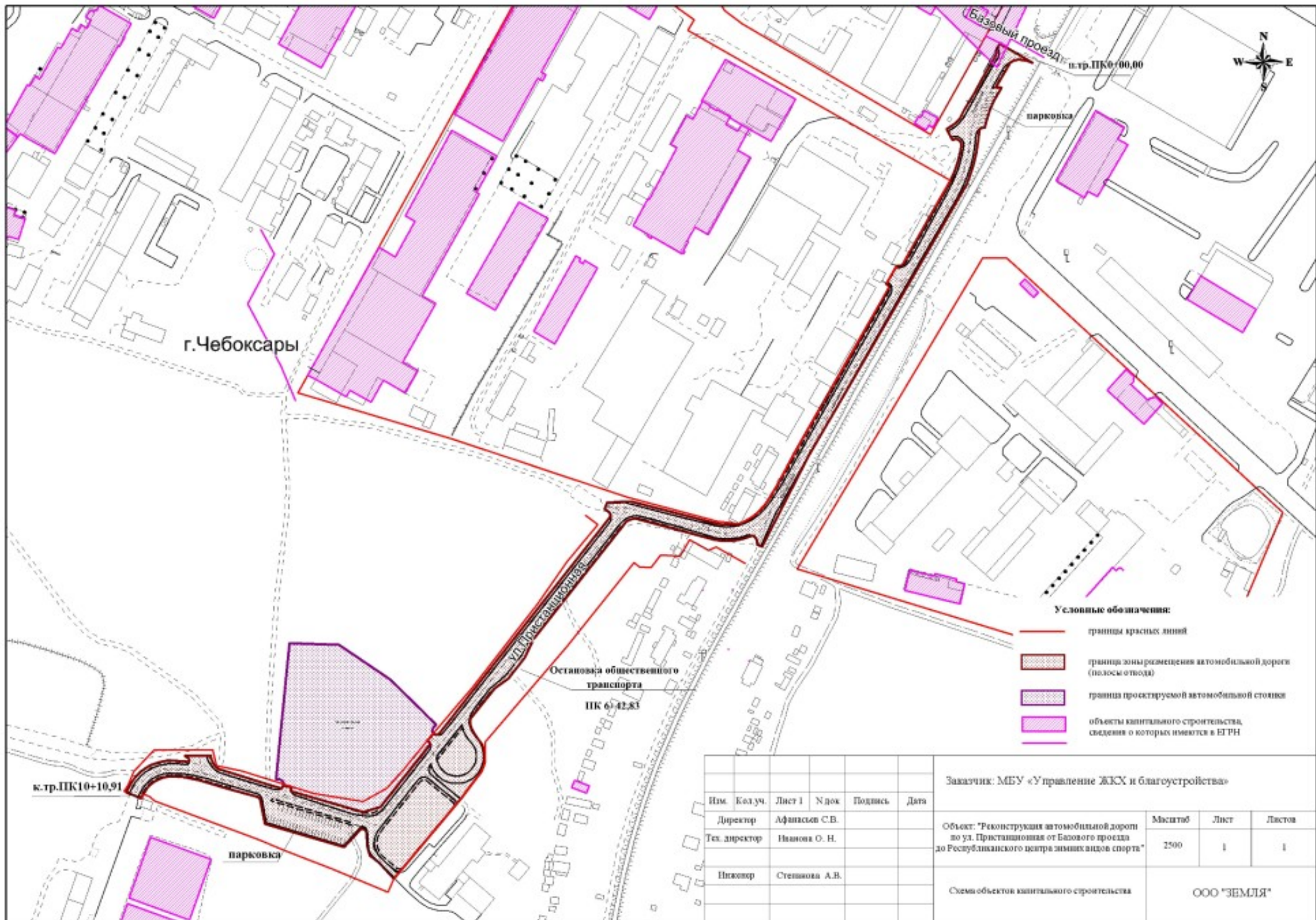
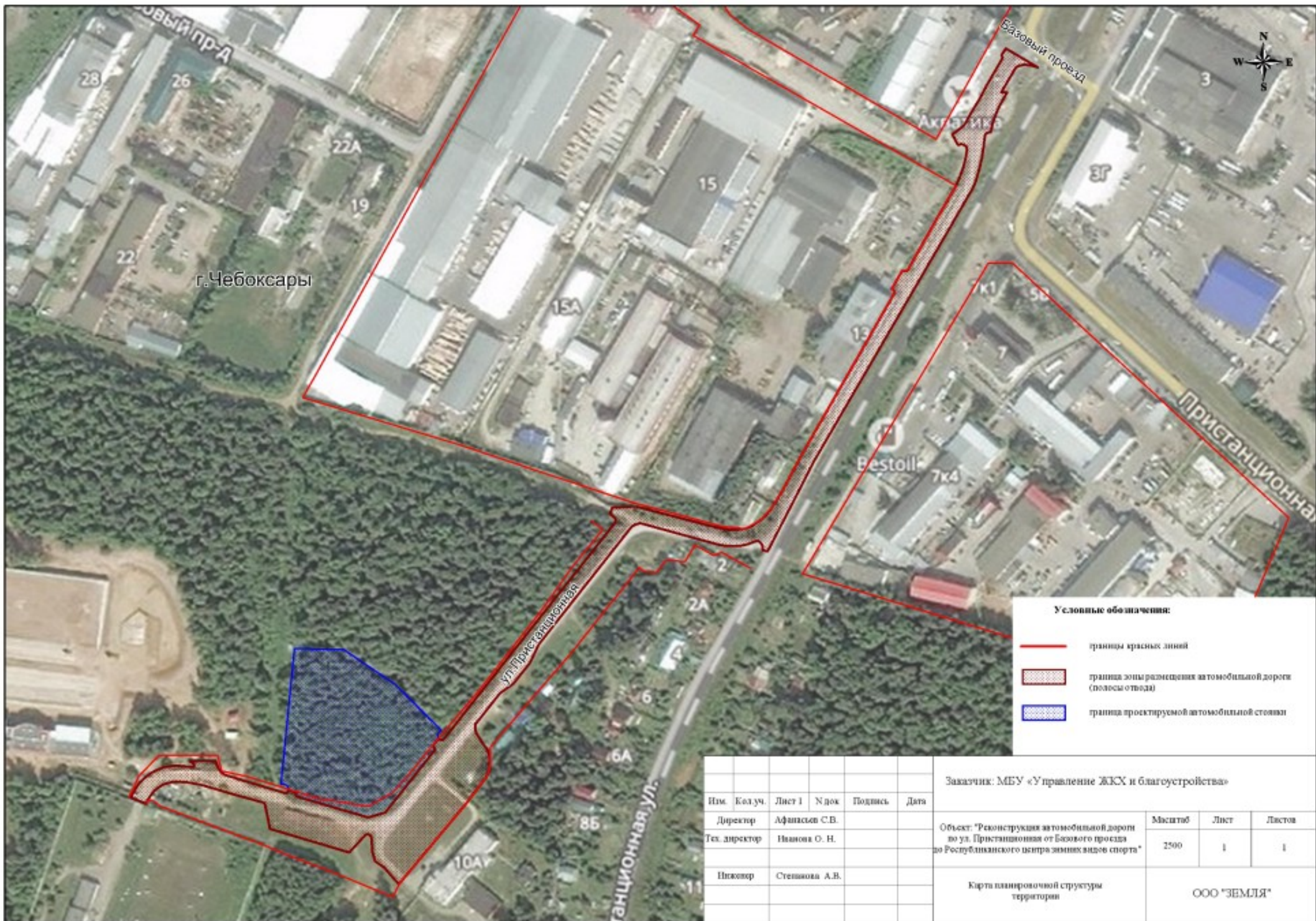




Проект планировки и проект межевания территории для размещения линейного объекта «Реконструкция автомобильной дороги по ул. Пристанционная от Базового проезда до Республиканского центра зимних видов спорта»

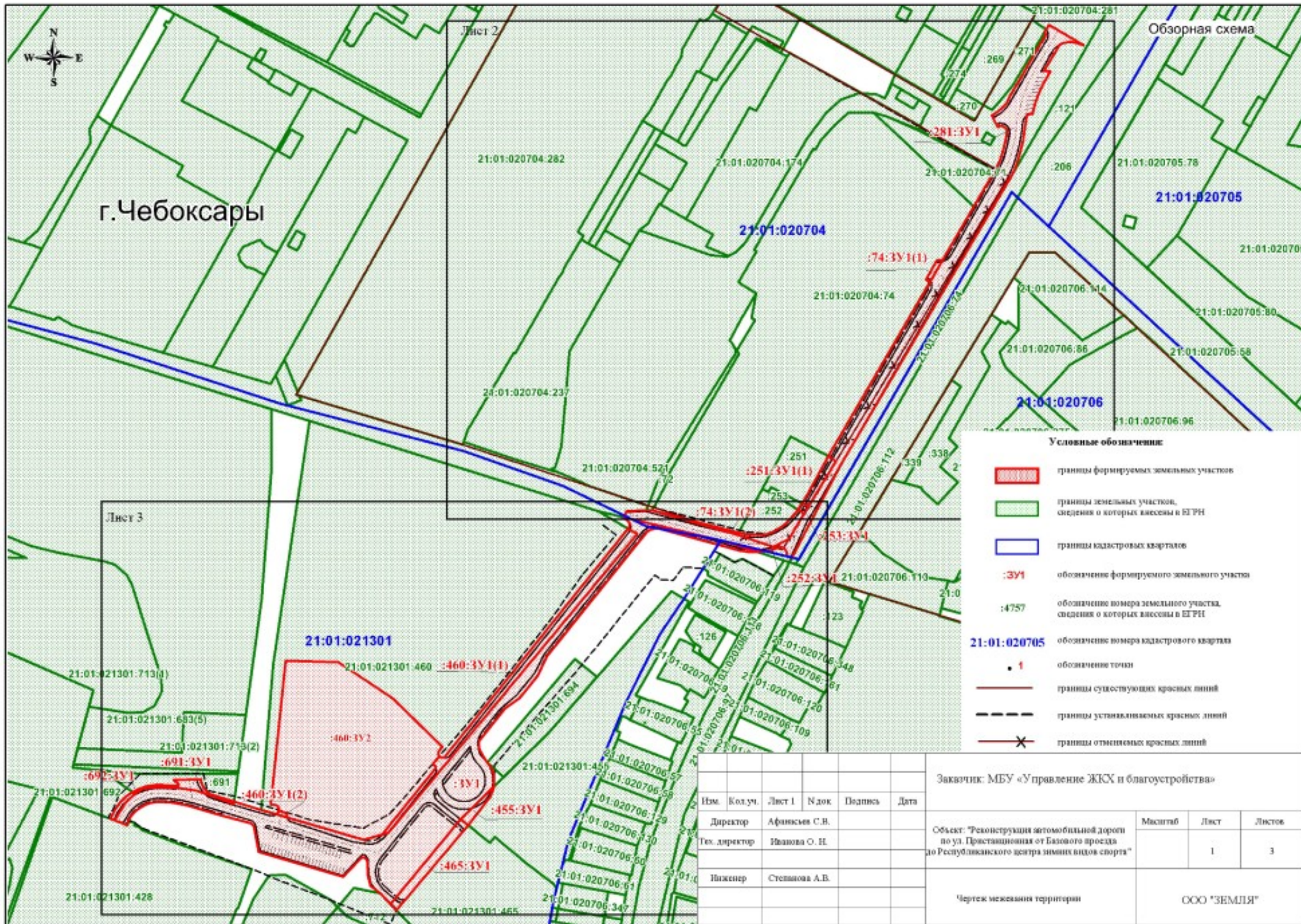


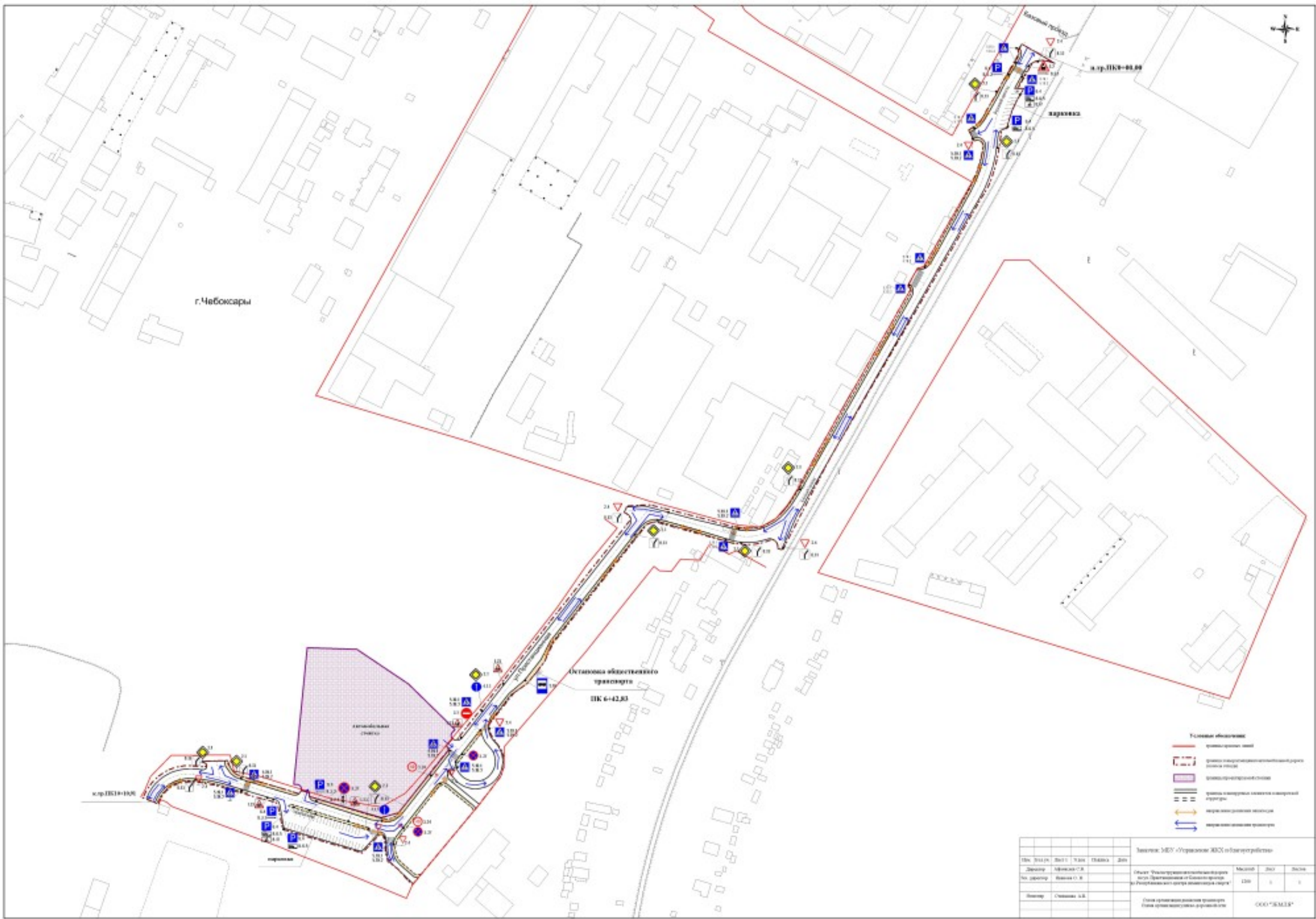


Условные обозначения:

-  границы красных линий
-  граница зоны размещения автомобильной дороги (полосы отвода)
-  граница проектируемой автомобильной стоянки

						Заказчик: МБУ «Управление ЖКХ и благоустройства»			
Изм.	Кол.уч.	Лист 1	№ док.	Подпись	Дата	Объект: «Реконструкция автомобильной дороги по ул. Пристанционная от Базового проезда до Республиканского центра зимних видов спорта»	Масштаб	Лист	Листов
	Директор		Афанасьев С.В.				2500	1	1
	Тех. директор		Иванова О. Н.						
	Инженер		Степанова А.В.			Карта планировочной структуры территории	ООО «ЗЕМЛЯ»		





г.Чебоксары

Станция общественного транспорта
ПК-42.03

- Условные обозначения**
- тротуарный асфальт
 - граница инженерно-технических устройств, объектов
 - тротуарный камень
 - границы и материалы покрытия проездов
 - направление движения пешеходов
 - ↔ направление движения транспорта

Заказчик: МУП «Управление ЖКХ» г.Чебоксары					
№ п/п	№ п/п	№ п/п	№ п/п	№ п/п	№ п/п
Директор	Инженер	СА	СА	СА	СА
№ документа	Вид документа	Дата	Масштаб	Лист	Всего
			1:50	1	1
Составитель	Специалист	СА	ООО "СМЗ"Р		