

Проект планировки территории и проект межевания территории

для размещения линейного объекта :
«Строительство пр. Айги и двухуровневой
транспортной развязки пр. Айги – ул. Ю.Фучика
(в районе Сугутского моста) г. Чебоксары»

Докладчик: Заместитель директора – главный инженер
МБУ «Управление ЖКХ и благоустройства» Кучерявый И.Л.

Схема расположение элемента планировочной структуры

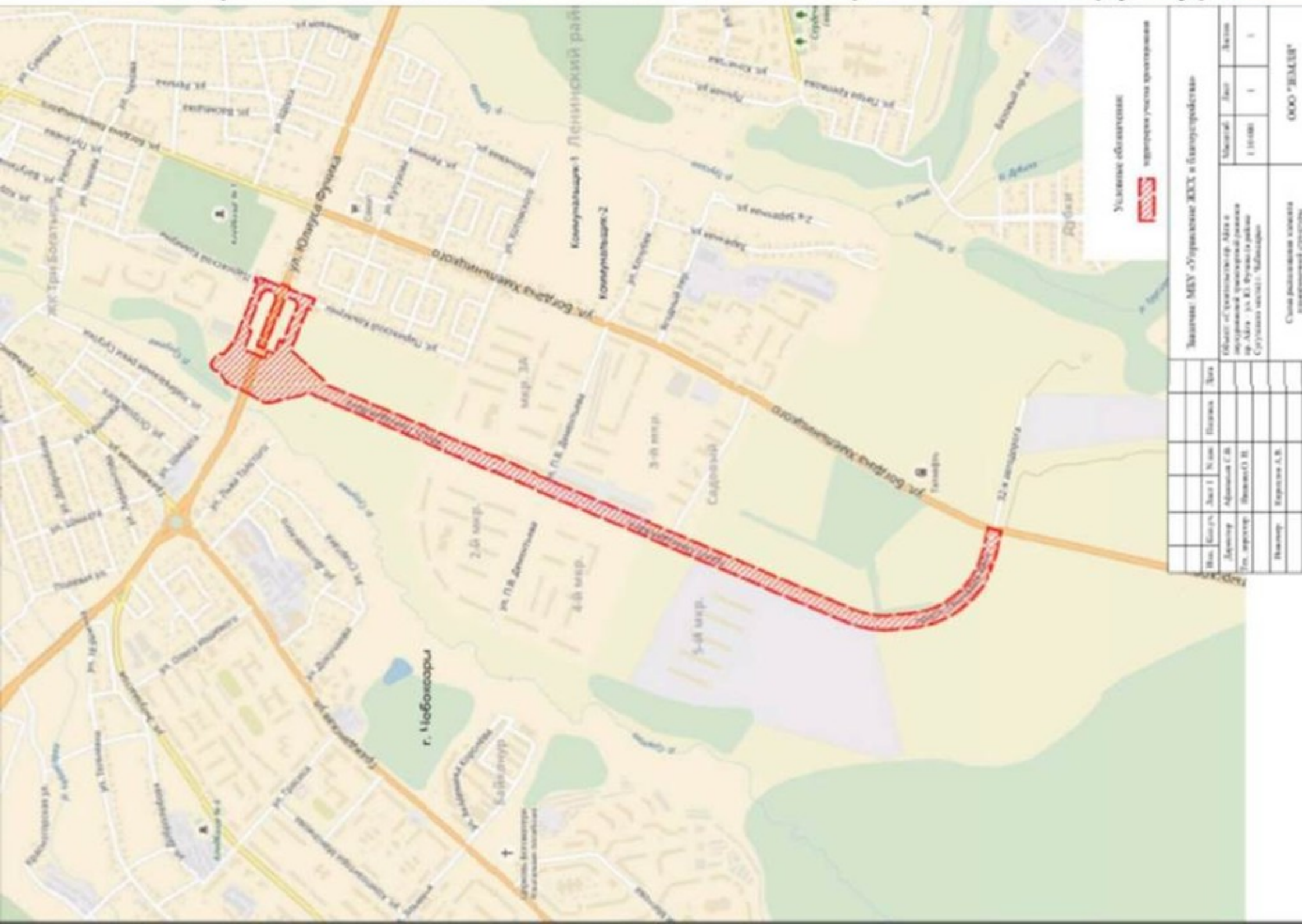
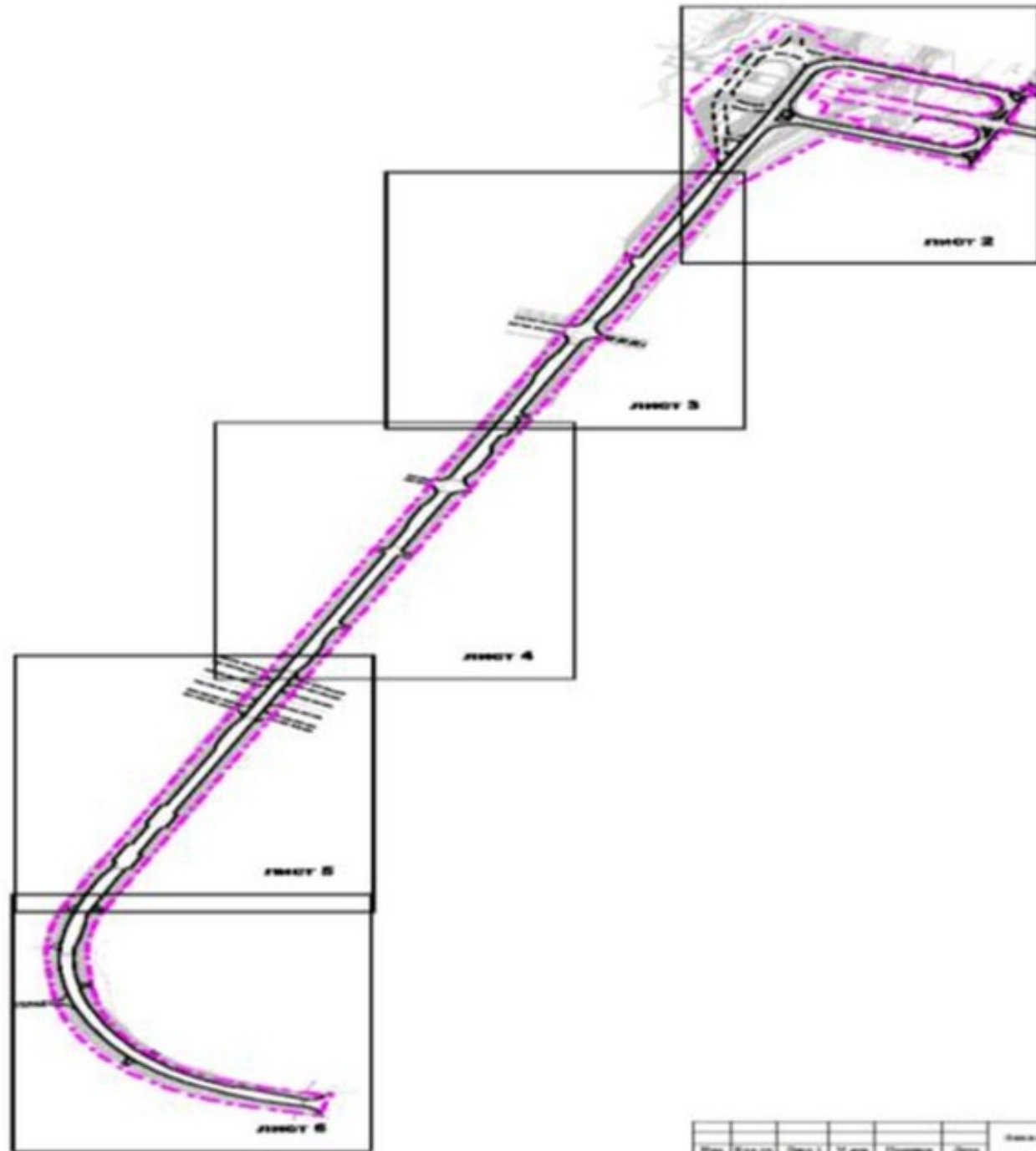


Схема использования территории

обзорная схема



- Условные обозначения:
- территория участка проектирования
 - основной контур дорожной полосы и выделенной полосы
 - основной контур дорожной полосы и выделенной полосы
 - тротуары
 - велосипедная дорожка
 - основной выделенный контур
 - основной выделенный контур
 - канал и лотки
 - существующие и новые объекты

Имя		Дата		Подпись		Дата		Заказчик: ООО «Управление ЖКХ и благоустройства»			
Исполнитель:	Иванов И.И.	Дата:	15.05.2024	Проектировщик:	Петров П.П.	Дата:	15.05.2024	Масштаб:	1:500	Лист:	1
Состав:	Колесников А.А.	Состав:	Колесников А.А.	Содержание: Обзорная схема территории и плана благоустройства участка проектирования				Масштаб:	1:500	Лист:	1
								ООО «СЕРВИС»			

Схема вертикальной планировки и инженерной подготовки территории

Обзорная схема

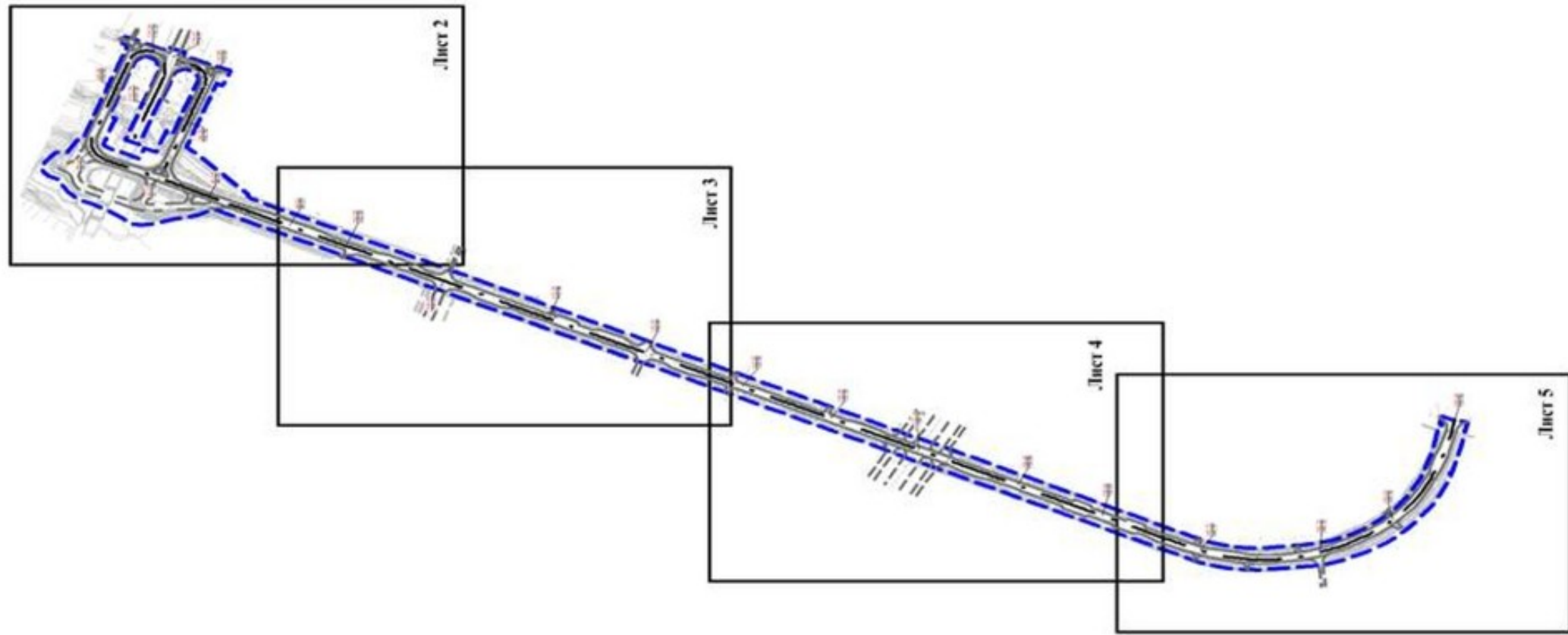


Схема вертикальной планировки и инженерной подготовки территории

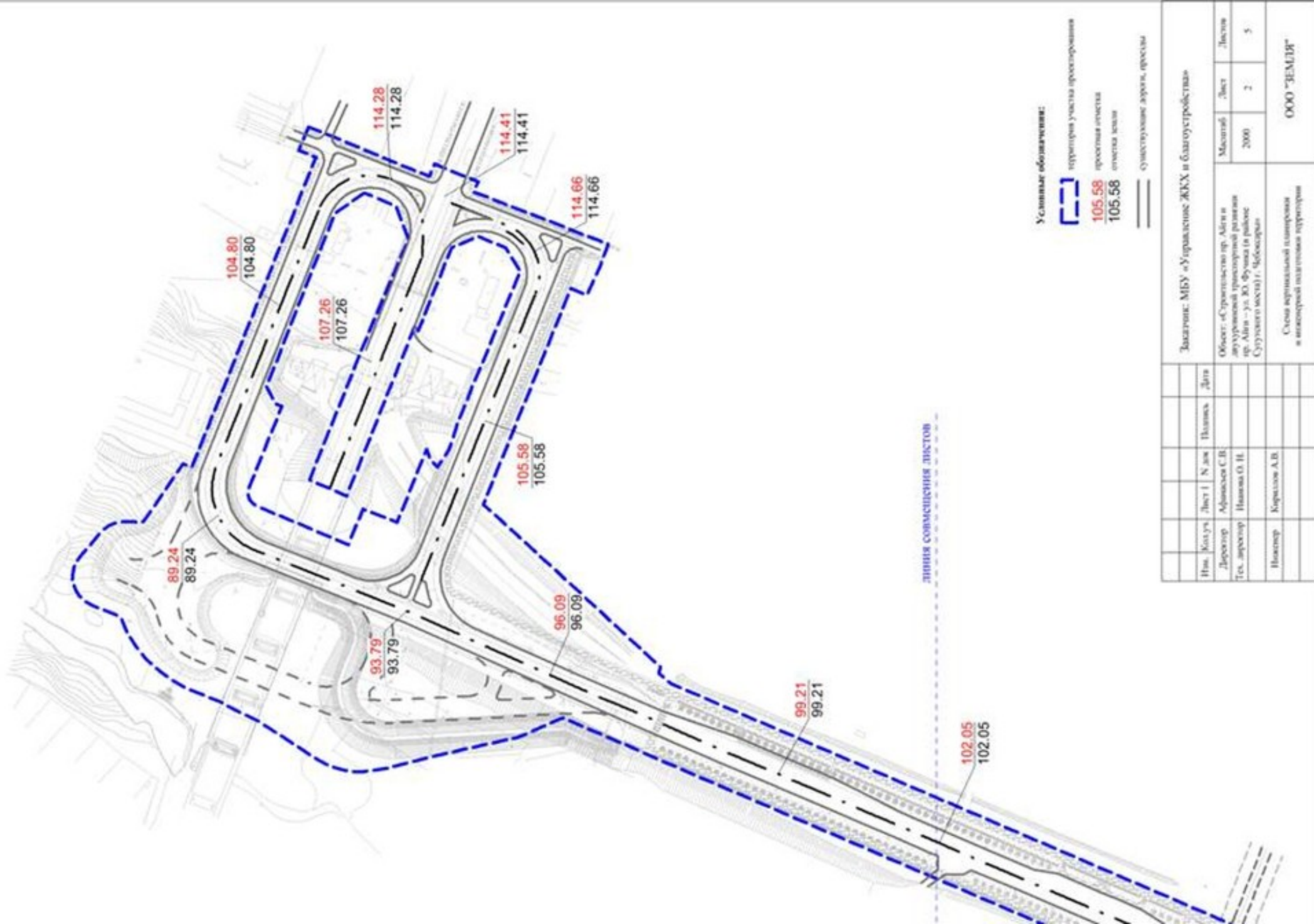


Схема вертикальной планировки и инженерной подготовки территории

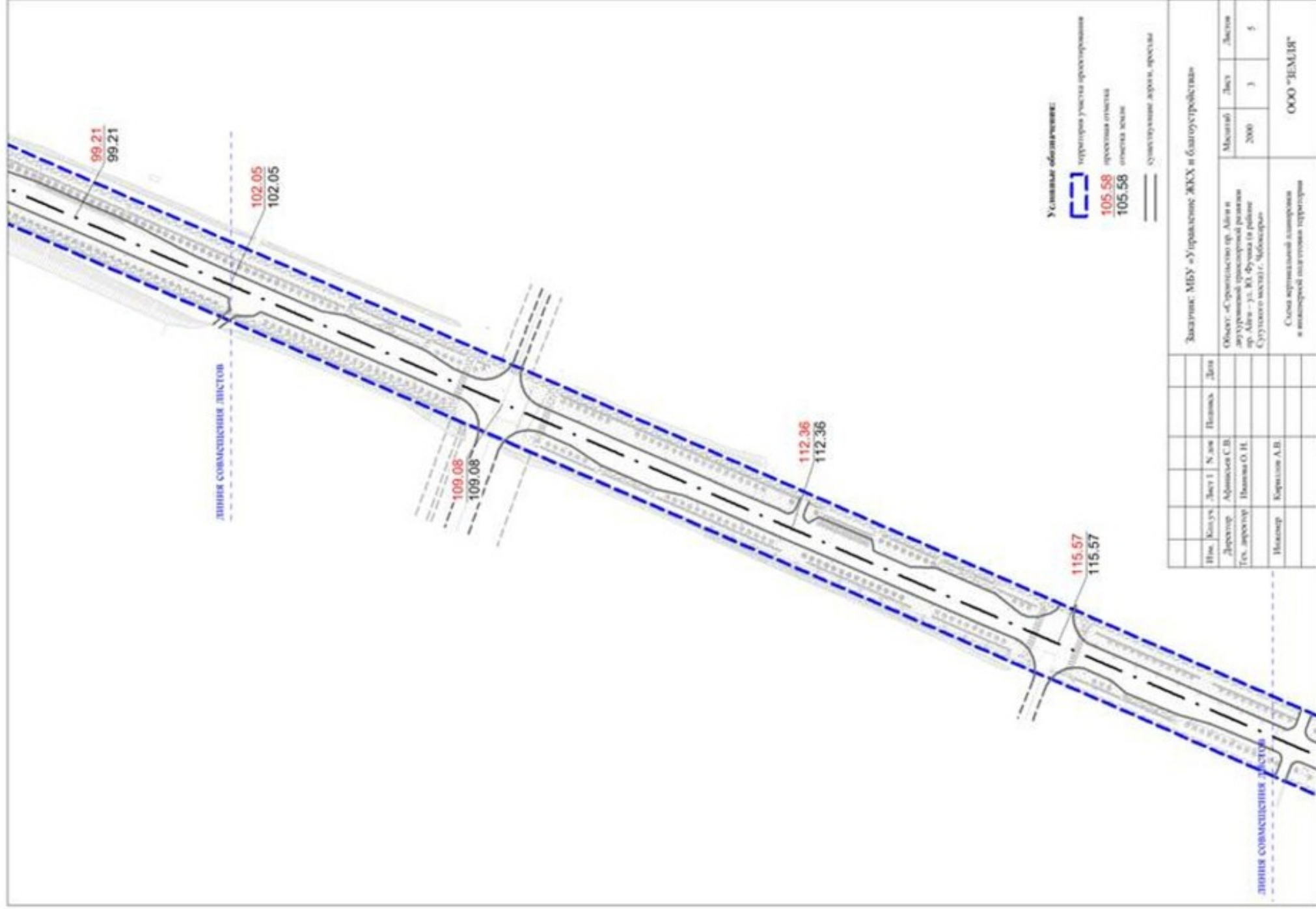


Схема вертикальной планировки и инженерной подготовки территории

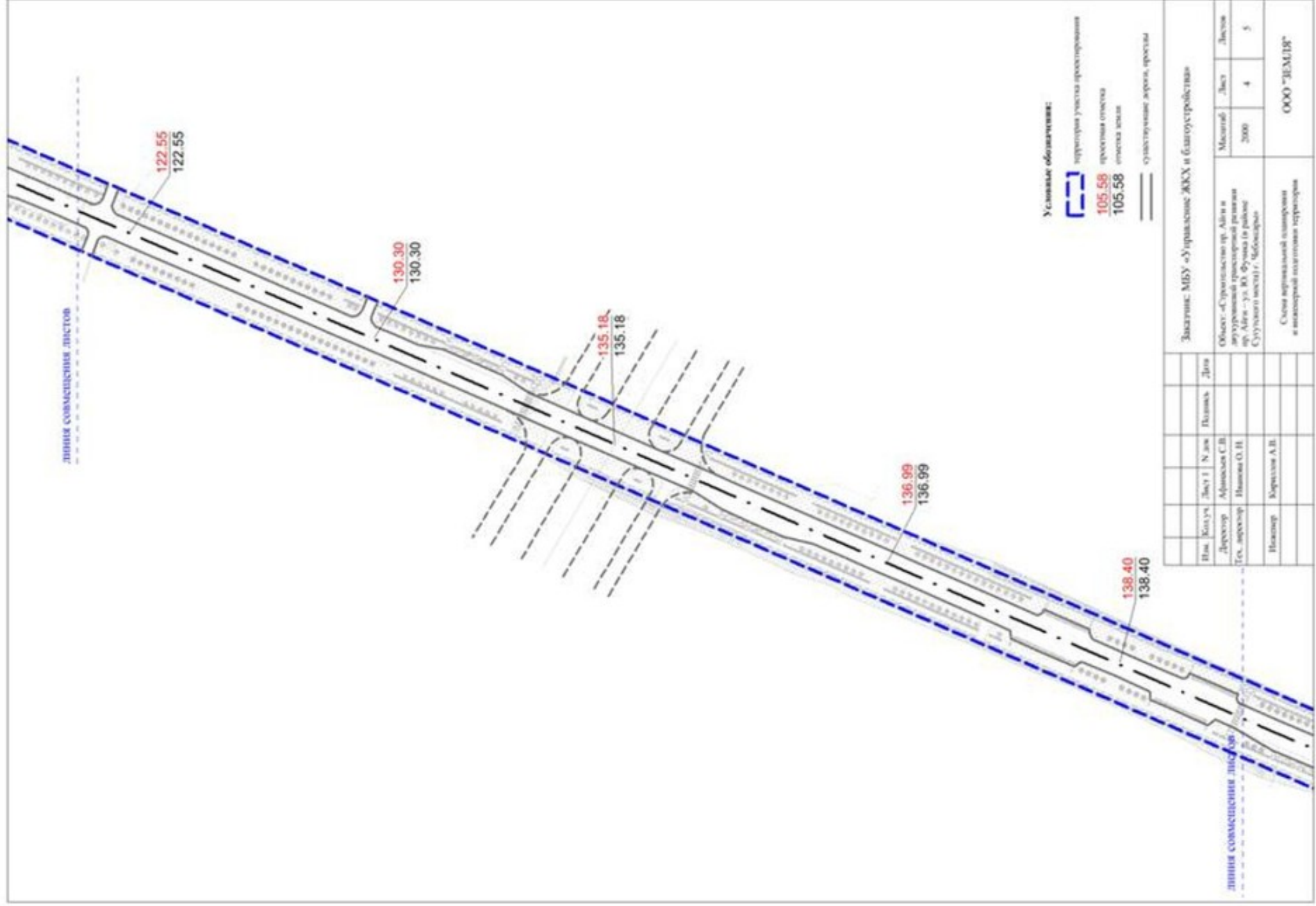
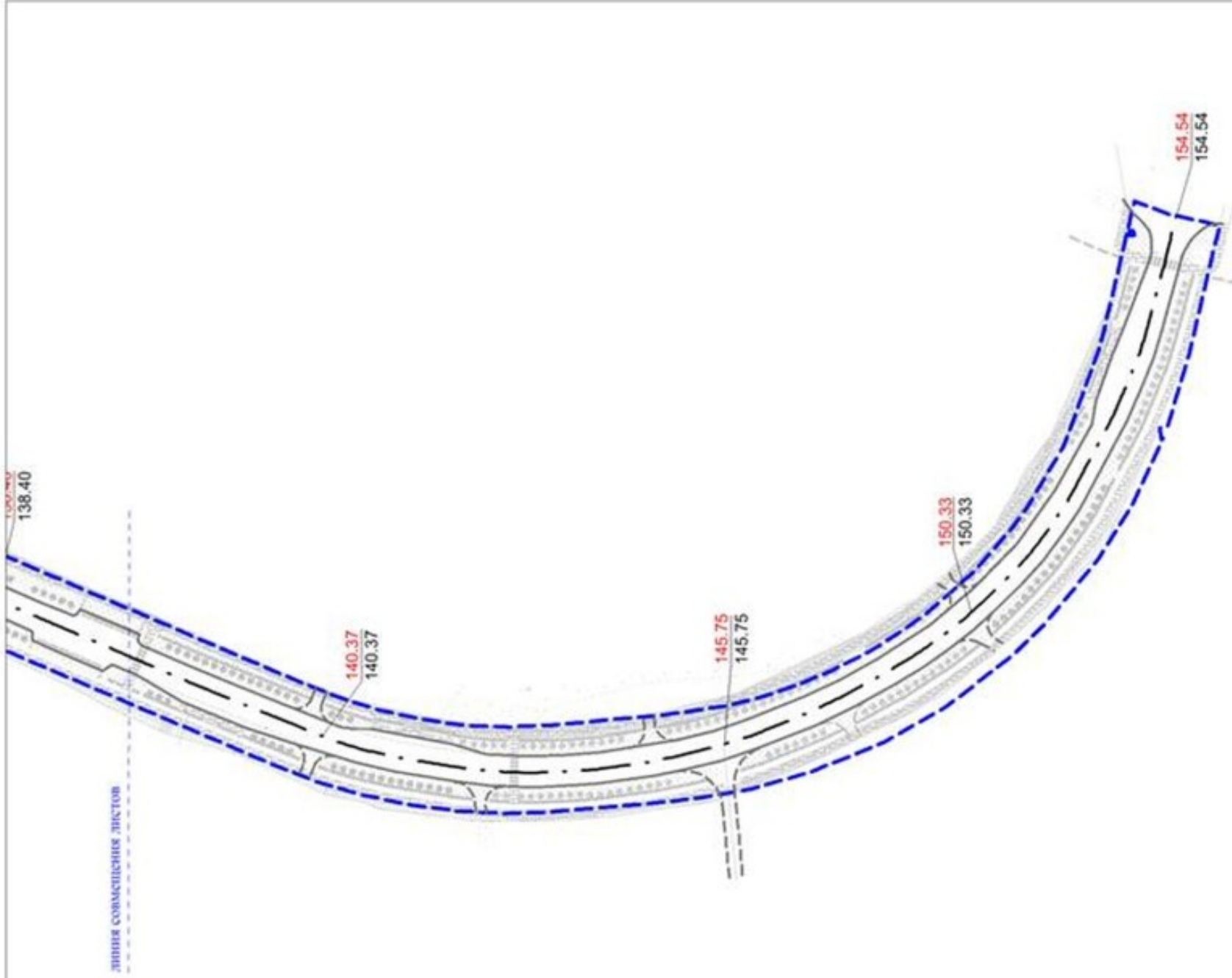


Схема вертикальной планировки и инженерной подготовки территории



- Условные обозначения:**
- территория участка проектирования
 - проектная отметка
 - отметка земли
 - существующие дорож. отметки

Имя	Кол.уч.	Лист 1	№ док.	Имярек.	Дата
Директор			Артемьев С.В.		
Тех. директор			Иванова О.Н.		
Инженер			Корсаков А.В.		

Заказчик: МБУ «Управление ЖКХ и благоустройства»

Объект: «Строительство пр. Ада и инженерной подготовки участка пр. Ада - ул. Ю. Фучина в районе Суруцкого моста г. Ярославль»

Масштаб: 2000

Лист: 5

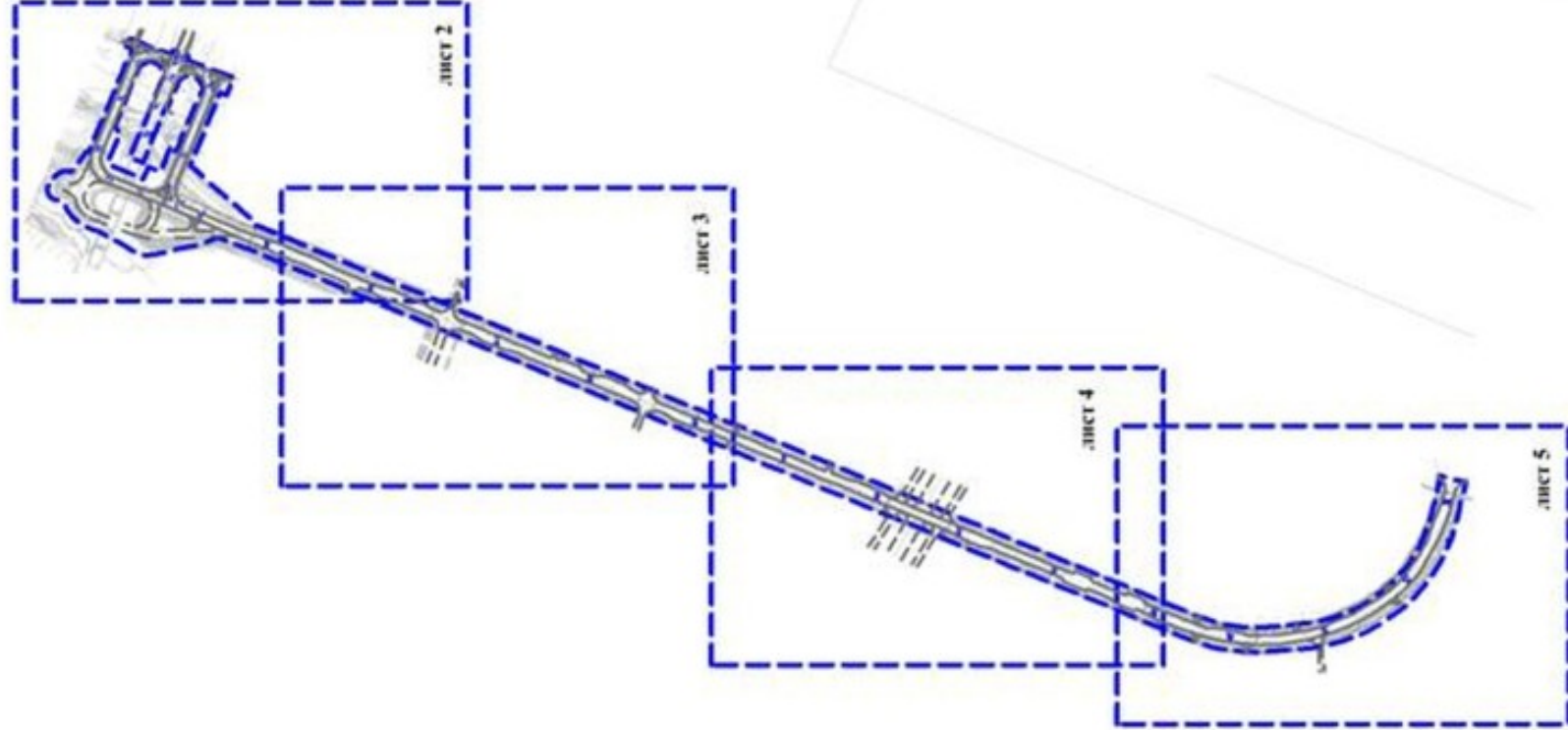
Листов: 5

Сфера вертикальной планировки и инженерной подготовки территории

ООО "ЗЕМЛИЯ"

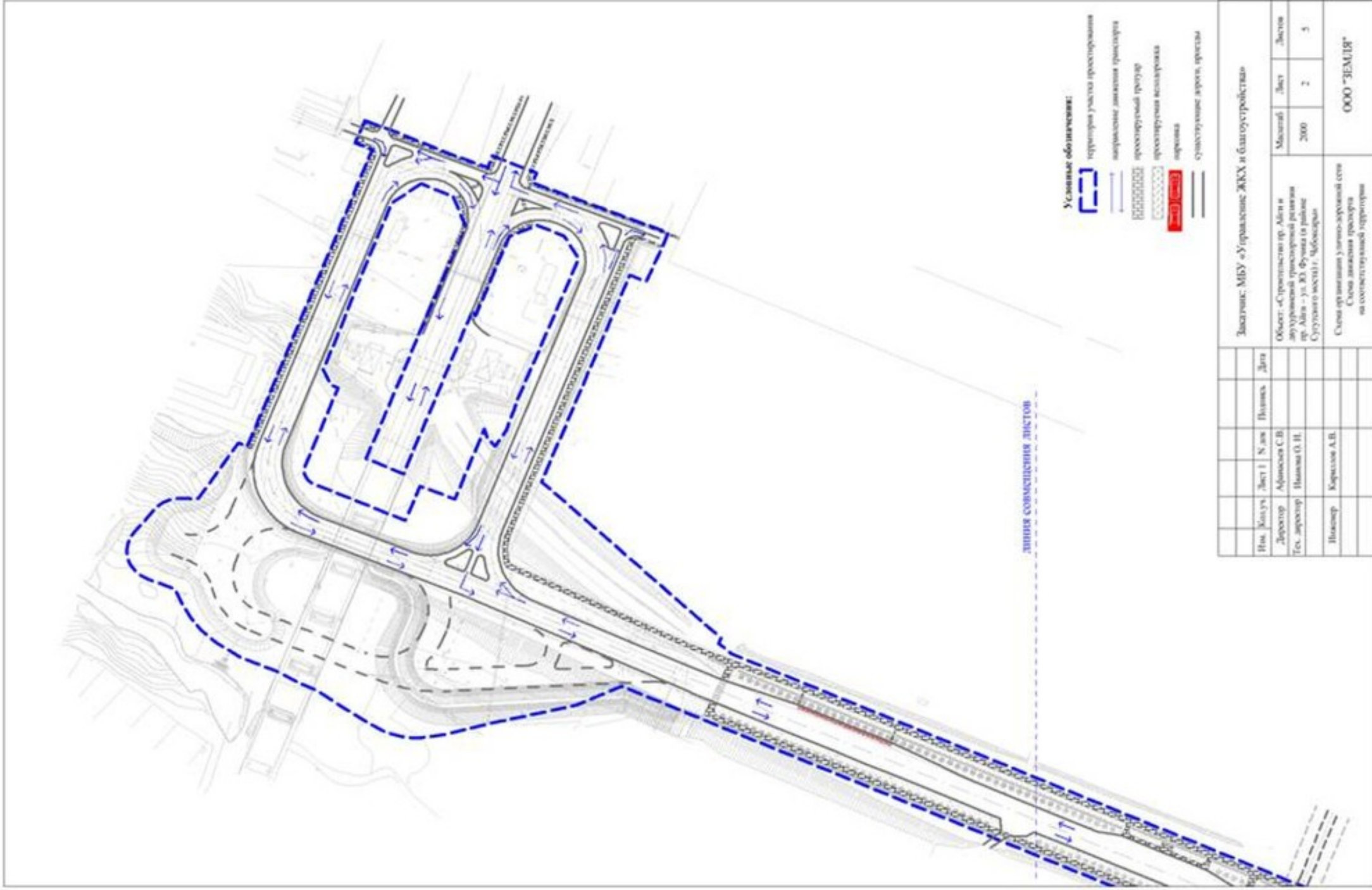
Схема организации улично-дорожной сети по пр. Айги и двухуровневой пр. Айги – ул. Ю.Фучика

Обзорная схема



Имя		Колуч.	Лист 1	№ дж	Исполн.	Дата
Директор		Абрамзон С.В.				
Тех. директор		Наволока О.Н.				
Инженер		Евдокимов А.В.				
Заказчик: МБУ «Управление ЖКХ и благоустройства»						
Объект: «Строительство пр. Айги и двухуровневой транспортной развязки пр. Айги – ул. Ю. Фучика (в районе Сугольского моста) г. Чебоксары»						
Сфера организации улично-дорожной сети						
Сфера автомобильной трассы						
на соответствующей территории						
ООО «БЕМЛЭП»						

Схема организации улично-дорожной сети по пр. Айги и двухуровневой пр. Айги – ул. Ю.Фучика

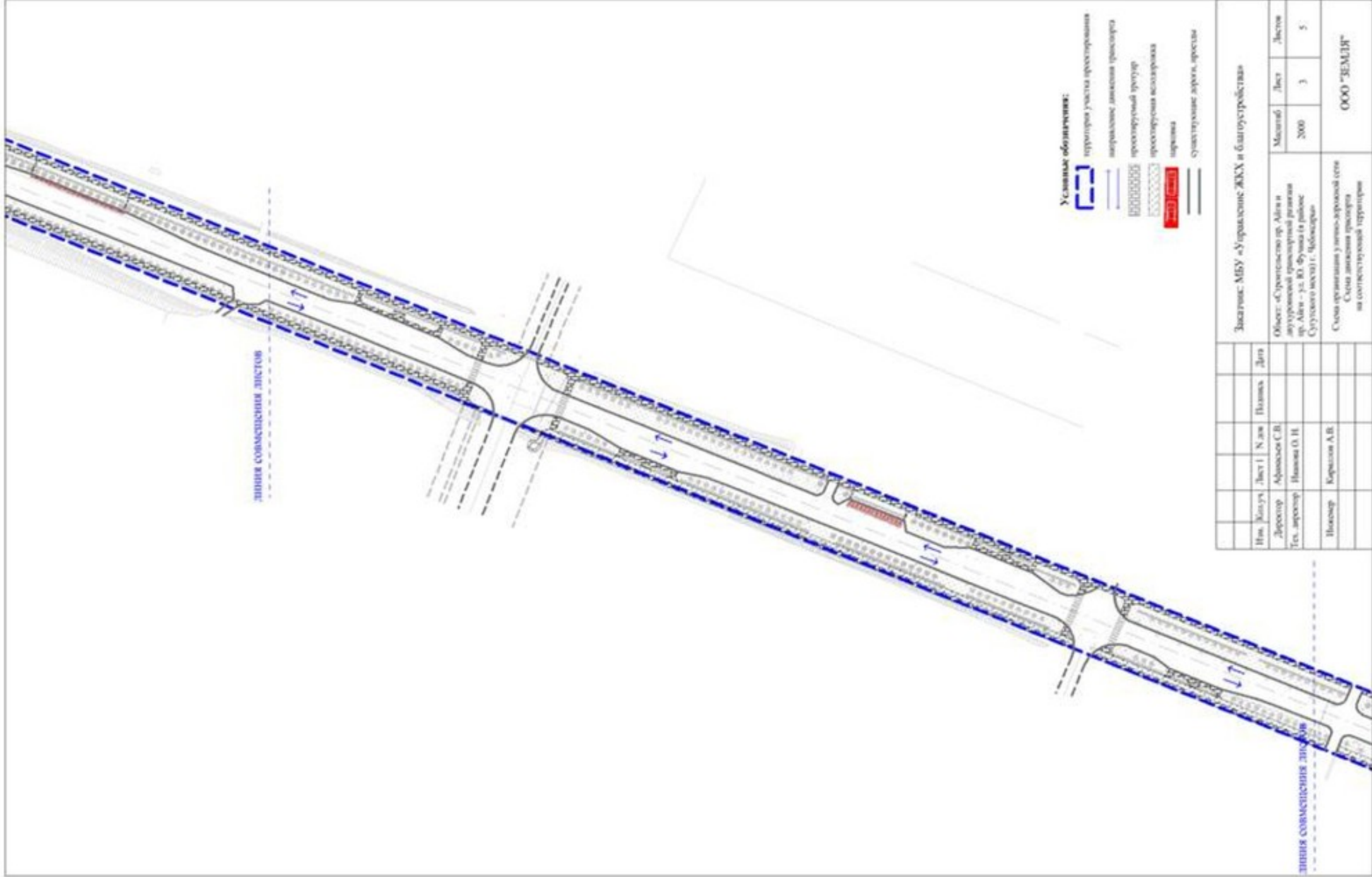


Заказчик: МБУ «Управление ЖКХ и благоустройства»				
Имя	Должность	Лист	№ лист	Дата
Дорожников	Администрация С.В.			
Тех. Дорожник	Нашкина О.Н.			
Инженер	Курочкин А.В.			
		Масштаб	Лист	Листов
		2000	2	5
		ООО "ЗЕМЛЯ"		

Объект: «Строительство пр. Айги и двухуровневой транспортной развязки пр. Айги – ул. Ю. Фучика в районе Суворовского моста», Абсолютная высота

Схема организации улично-дорожной сети. Схема планировки территории на соответствующей территории

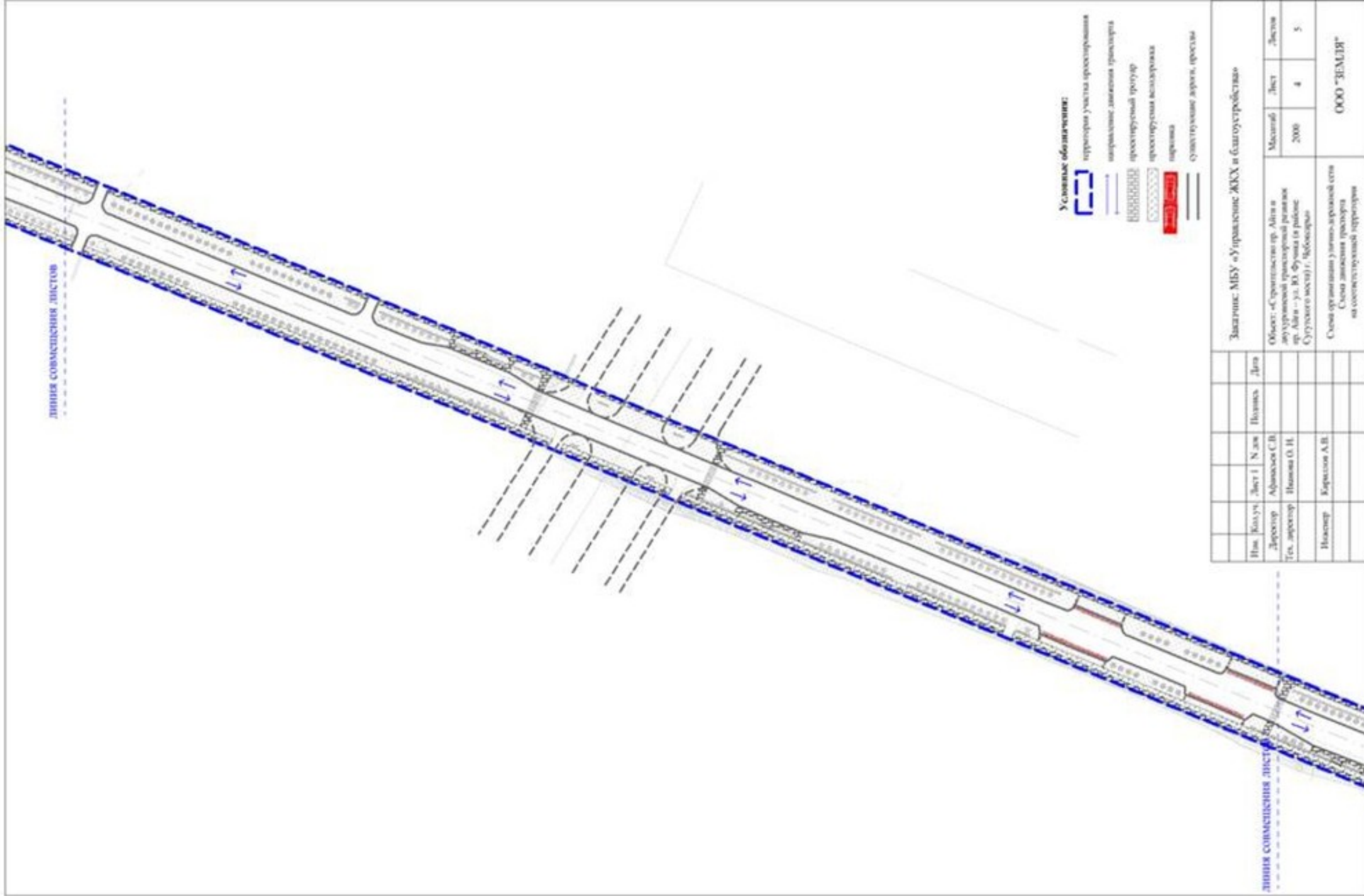
Схема организации улично-дорожной сети по пр. Айги и двухуровневой пр. Айги – ул. Ю.Фучика



Имя, Звание, Лист N див.		Инициалы	Дата
Дорожник	Александр С.В.		
Тех. директор	Навоша О.Н.		
Инженер	Корсаков А.В.		

Заказчик: МБУ «Управление ЖКХ и благоустройства»			
Масштаб	Лист	Лист	Листов
2000	3	5	
Объект: «Строительство пр. Айги и двухуровневый транспортный развязки пр. Айги - ул. Ю. Фучика (в районе Суусуйского моста) г. Челябинск»			
Система организации улично-дорожной сети Система дорожных знаков на соответствующей территории			
ООО "ВЕЗДЛГ"			

Схема организации улично-дорожной сети по пр. Айги и двухуровневой пр. Айги – ул. Ю.Фучика

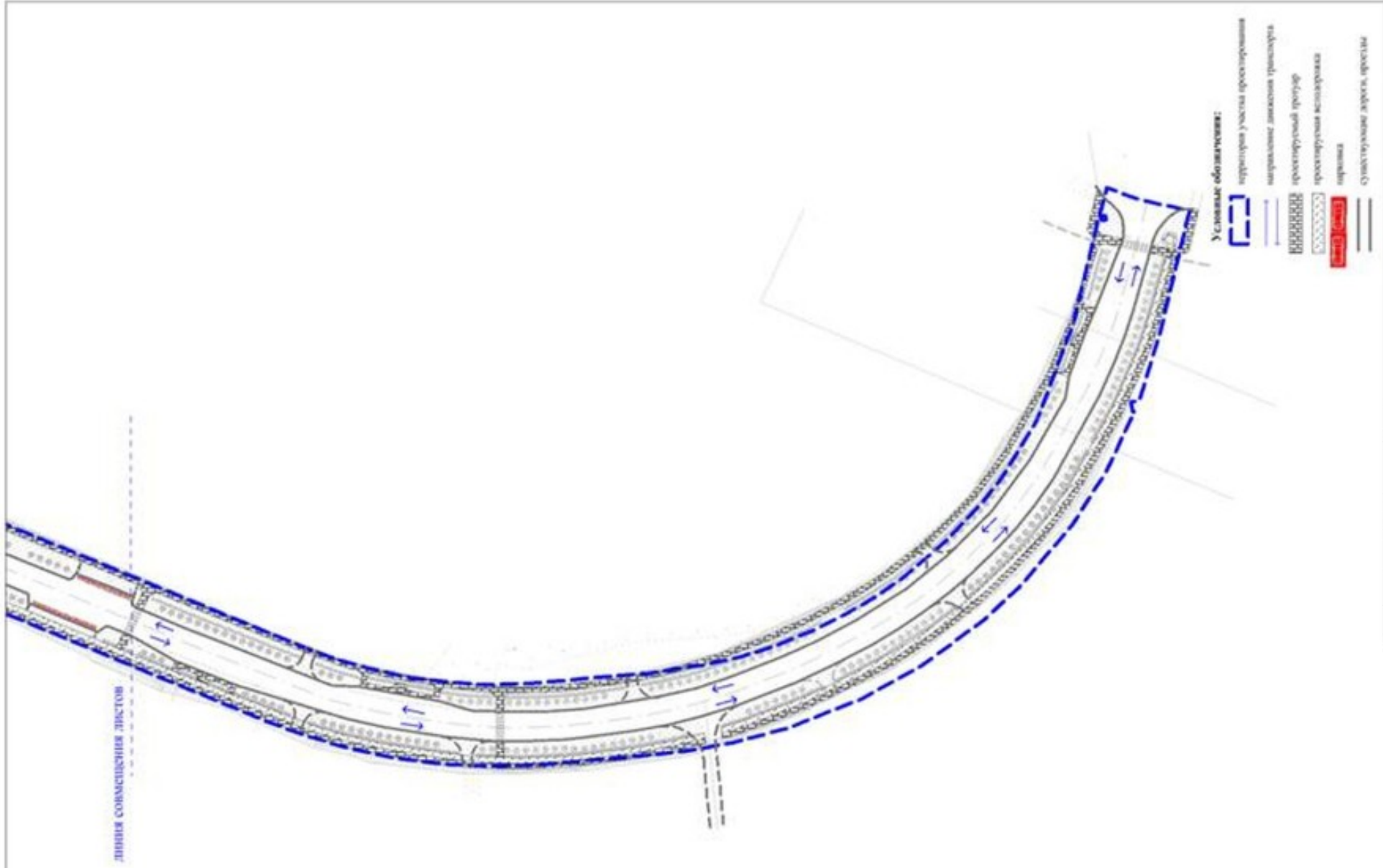


Имя	Колуч.	Лист 1	№ дж	Исполн.	Дата
Директор	Александр С.В.				
Тех. директор	Николай О.Н.				
Инженер	Евгений А.В.				

Заказчик: МБУ «Управление ЖКХ и благоустройства»				
Масштаб	Лист	Лист	Лист	Лист
2000	4	4	5	5

Объект: «Создание пр. Айги и двухуровневой транспортной развязки пр. Айги – ул. Ю.Фучика (в районе Сугольского моста) г. Чебоксары»	ООО «БЕЛЛЭ»
Схема организации улично-дорожной сети	
Схема движения транспорта	
на соответствующий территории	

Схема организации улично-дорожной сети по пр. Айги и двухуровневой пр. Айги – ул. Ю.Фучика



Заказчик: МБУ «Управление ЖКХ и благоустройства»					
Имя	Кол-во	Лист	№ док	Полномс	Дата
Дорожн	Масштаб	Лист	Листов		
Тех. директор	2000	5	5		
Инженер	Объект: «Строительство пр. Айги и переустройства существующей трассы пр. Айги - ул. Ю. Фучика (в районе Сугольского моста) г. Чебоксары»				
	Схема организации улично-дорожной сети				
	Схема движения транспорта				
	на соответствующий периметр				
	ООО "ЗЕМЛЯ"				

Благодарю за внимание!