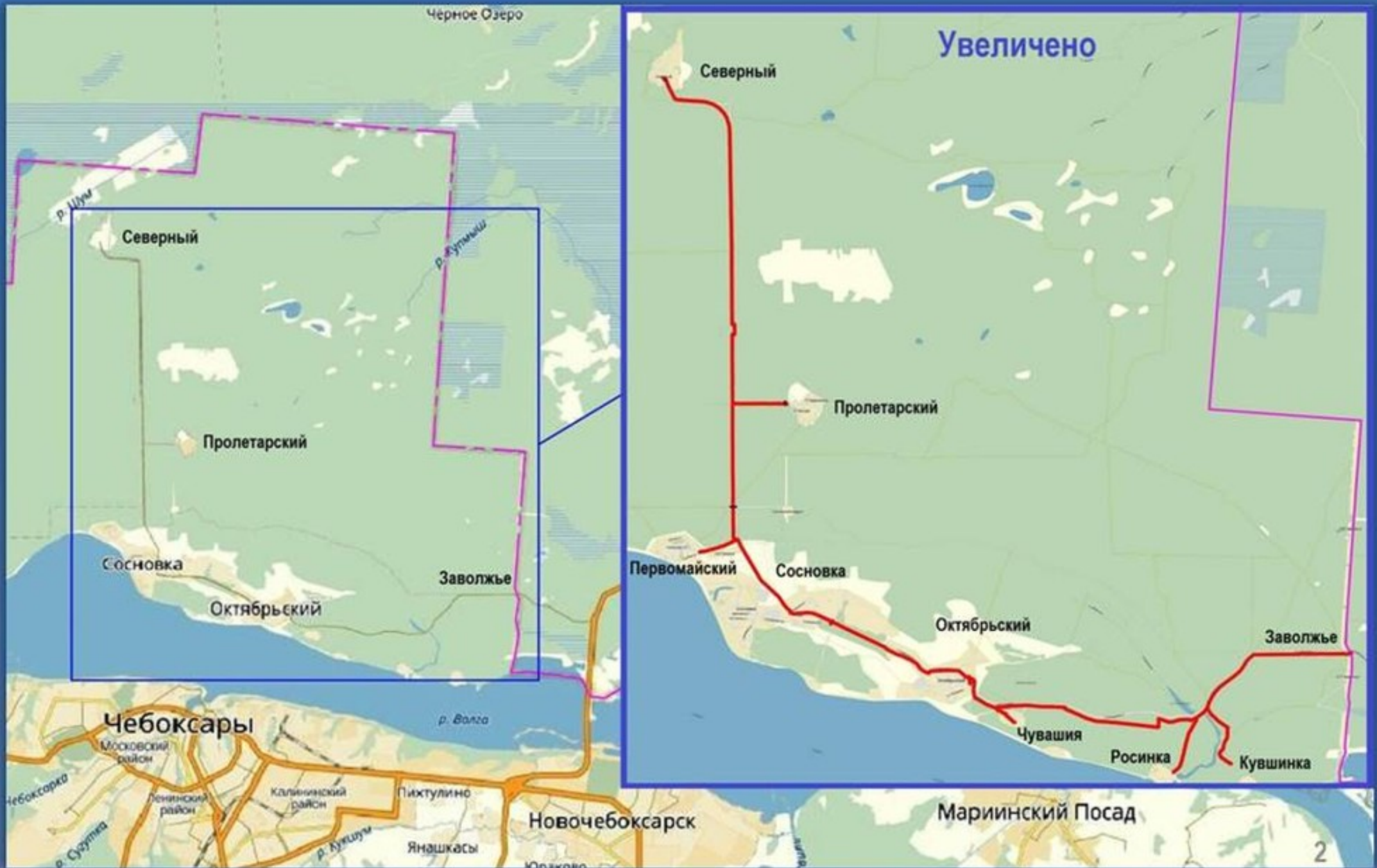


Проект планировки территории и проект межевания территории для проектирования и строительства линейного объекта «Газопровод межпоселковый к Заволжской территории г. Чебоксары Чувашской Республики»



Проект планировки территории и проект межевания территории для проектирования и строительства линейного объекта «Газопровод межпоселковый к Заволжской территории г. Чебоксары Чувашской Республики»



Линейный объект «Газопровод межпоселковый к Заволжской территории г. Чебоксары Чувашской Республики» проходит по территории Чебоксарского городского округа Чувашской Республики, протяженность составляет – 18 736,4 м, суммарная площадь земельных участков, формируемого на период строительства газопровода составляет 369 040 кв.м или 36,9 га.

Наименование землепользователей и землевладельцев	Площадь отчуждаемых земель, га		Земли населенного пункта, га.		Земли лесного фонда, га	
	Во временное пользование	Из них в постоянное пользование	Во временное пользование	Из них в постоянное пользование	Во временное пользование	Из них в постоянное пользование
Земли Чувашской Республики	36,904	0,1374	7,488	0,082	29,416	0,0554

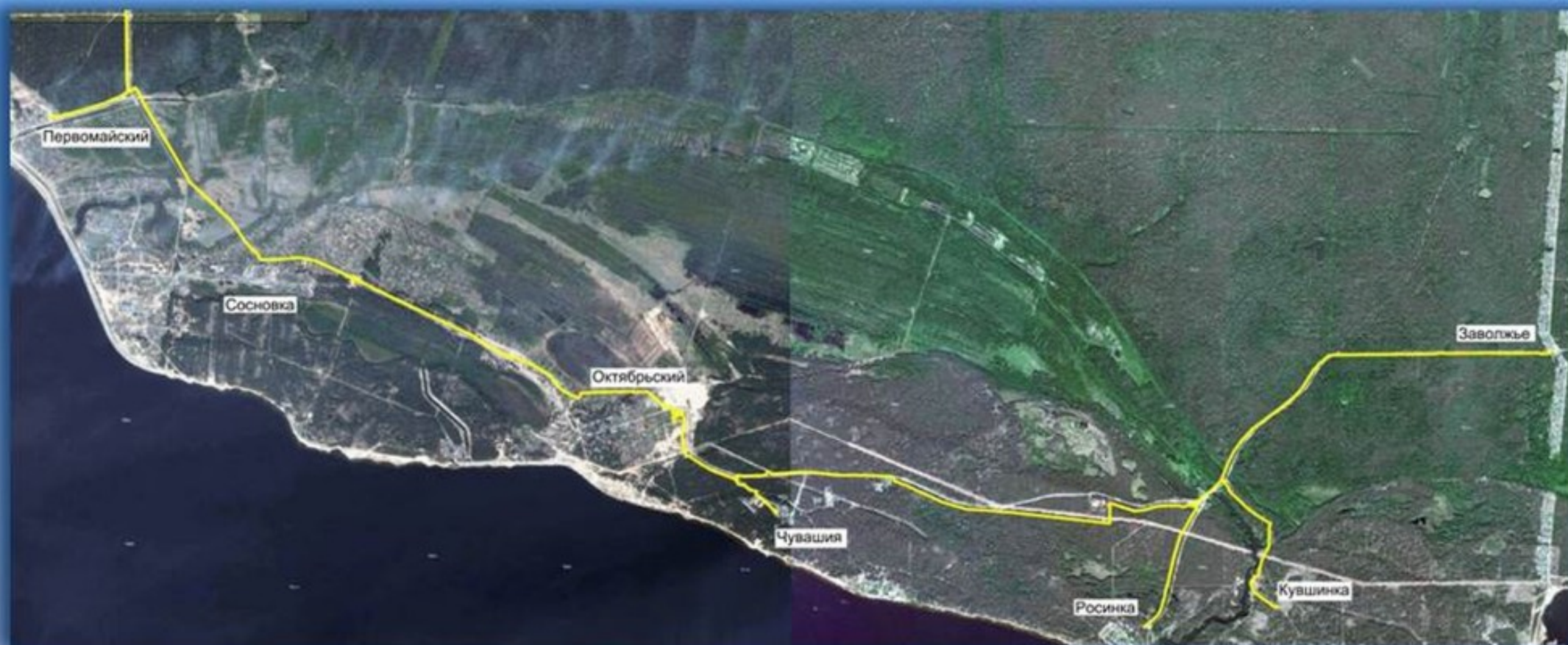
Проект планировки территории и проект межевания территории для проектирования и строительства линейного объекта «Газопровод межпоселковый к Заволжской территории г. Чебоксары Чувашской Республики»



Проект планировки территории и проект межевания территории для проектирования и строительства линейного объекта «Газопровод межпоселковый к Заволжской территории г. Чебоксары Чувашской Республики»



Данные спутниковой съемки территории проектирования (южный фрагмент)



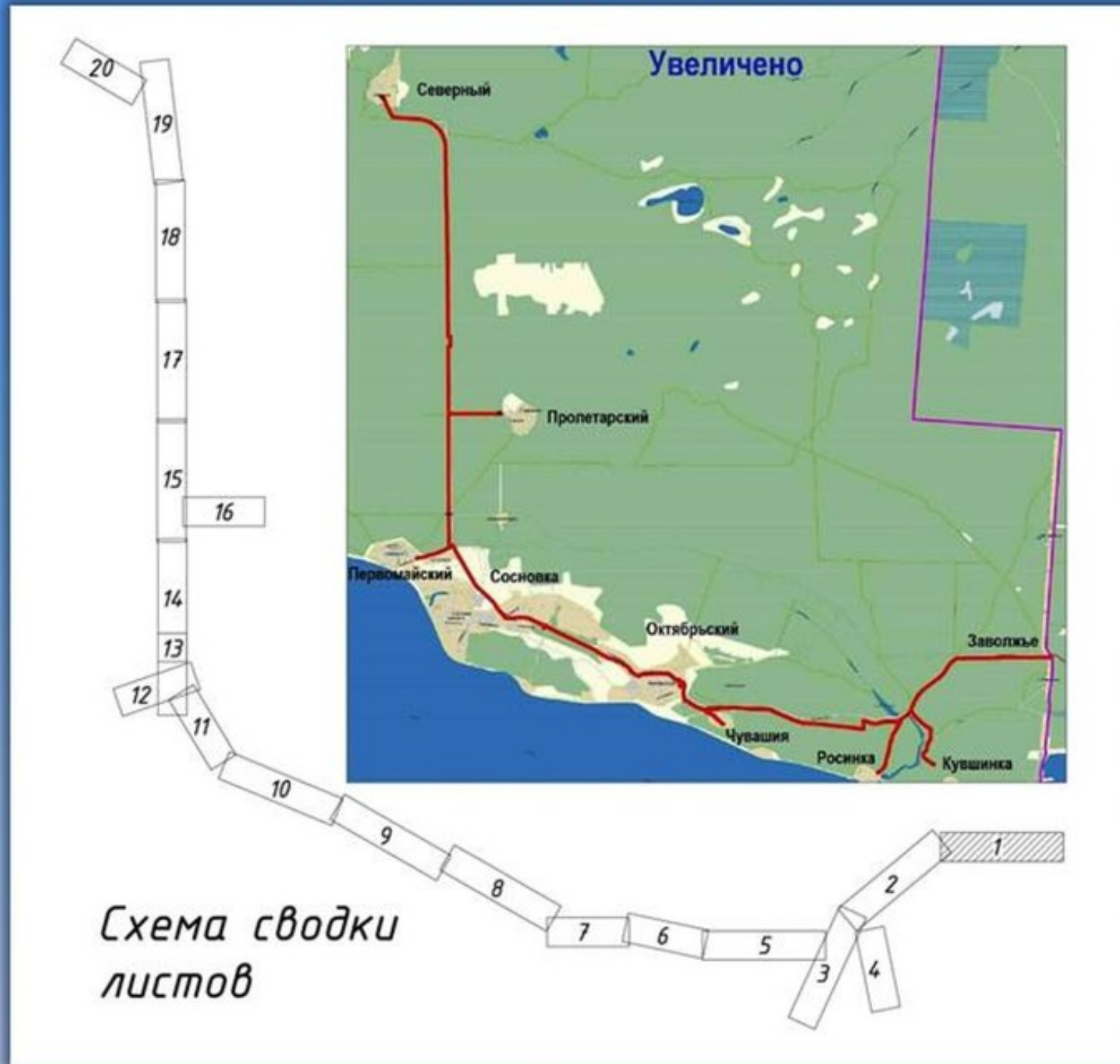
Проект планировки территории и проект межевания территории для проектирования и строительства линейного объекта «Газопровод межпоселковый к Заволжской территории г. Чебоксары Чувашской Республики»



Данные спутниковой съемки территории проектирования (северный фрагмент) и полная картина спутниковой съемки



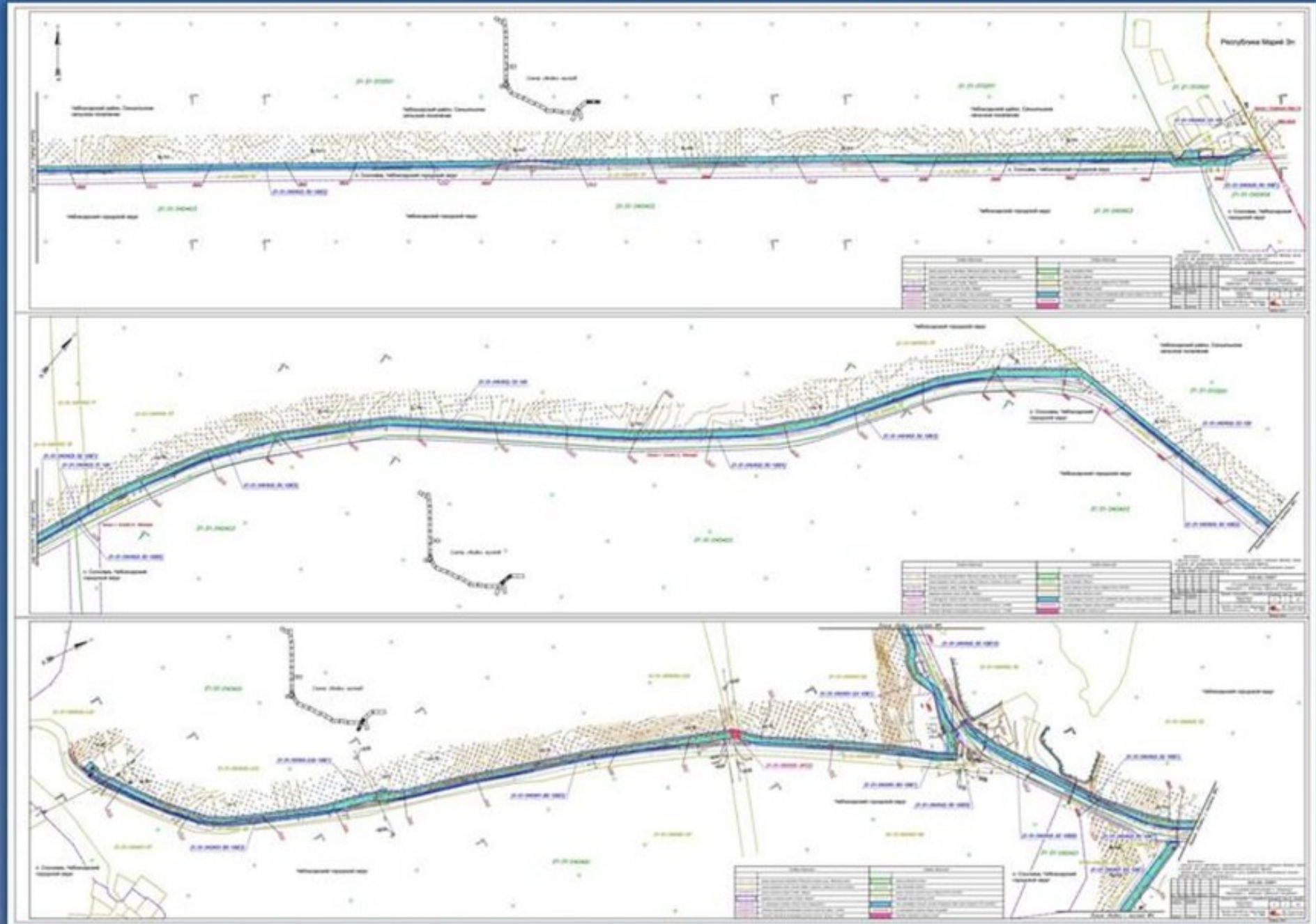
Проект планировки территории и проект межевания территории для проектирования и строительства линейного объекта «Газопровод межпоселковый к Заволжской территории г. Чебоксары Чувашской Республики»



Проект планировки территории и проект межевания территории для проектирования и строительства линейного объекта «Газопровод межпоселковый к Заволжской территории г. Чебоксары Чувашской Республики»



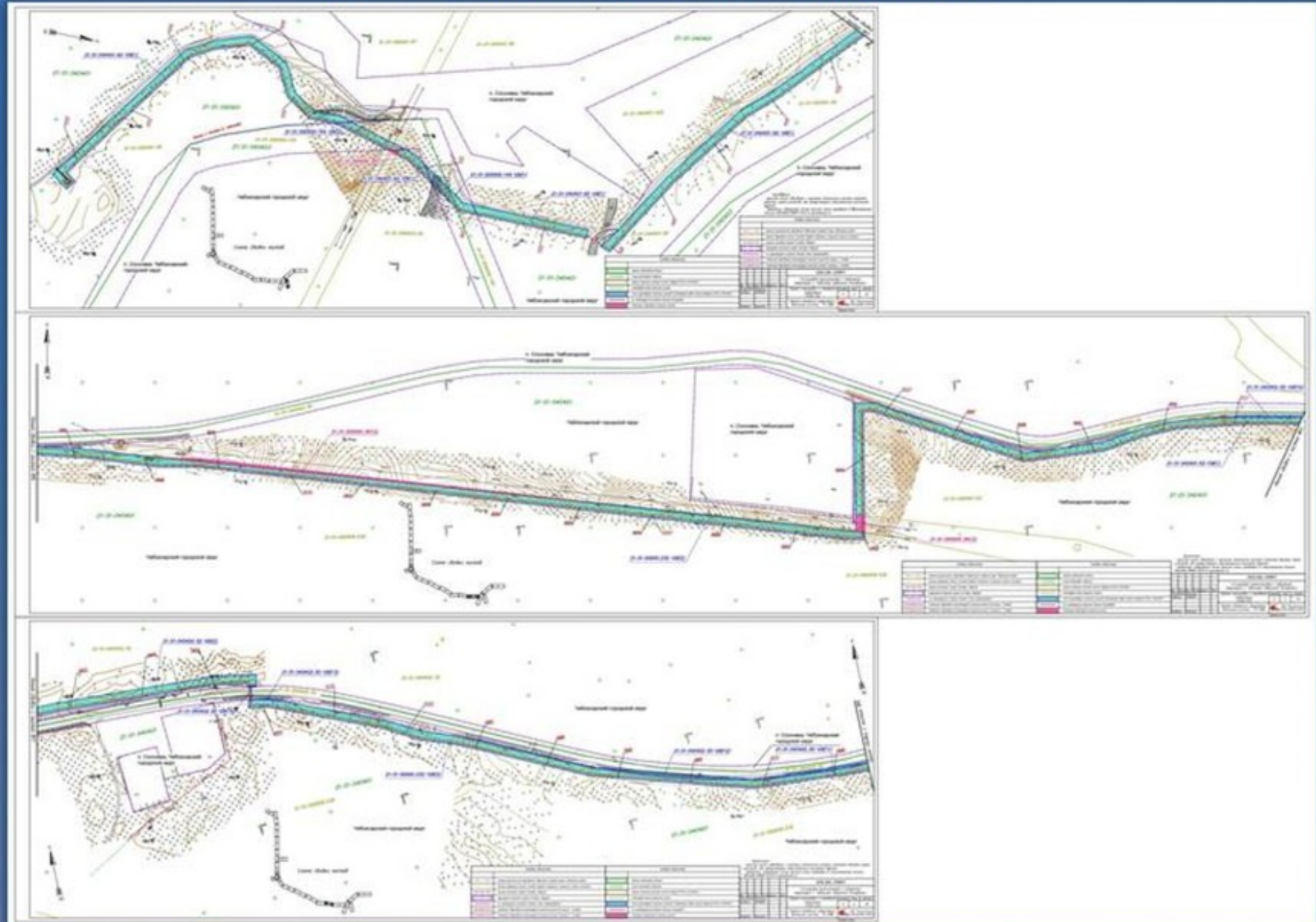
Фрагменты чертежа межевания территории



Проект планировки территории и проект межевания территории для проектирования и строительства линейного объекта «Газопровод межпоселковый к Заволжской территории г. Чебоксары Чувашской Республики»



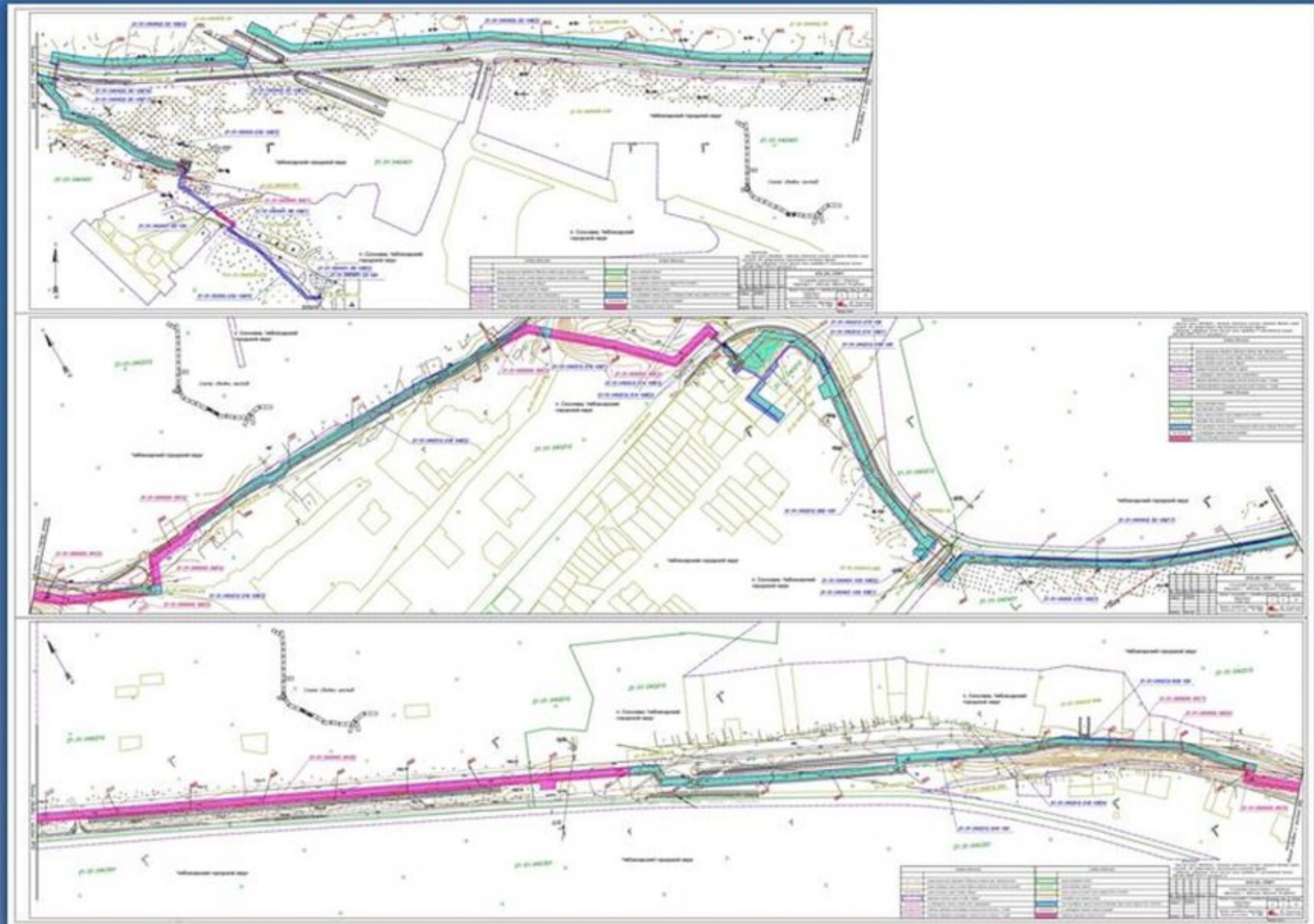
Фрагменты чертежа межевания территории



Проект планировки территории и проект межевания территории для проектирования и строительства линейного объекта «Газопровод межпоселковый к Заволжской территории г. Чебоксары Чувашской Республики»



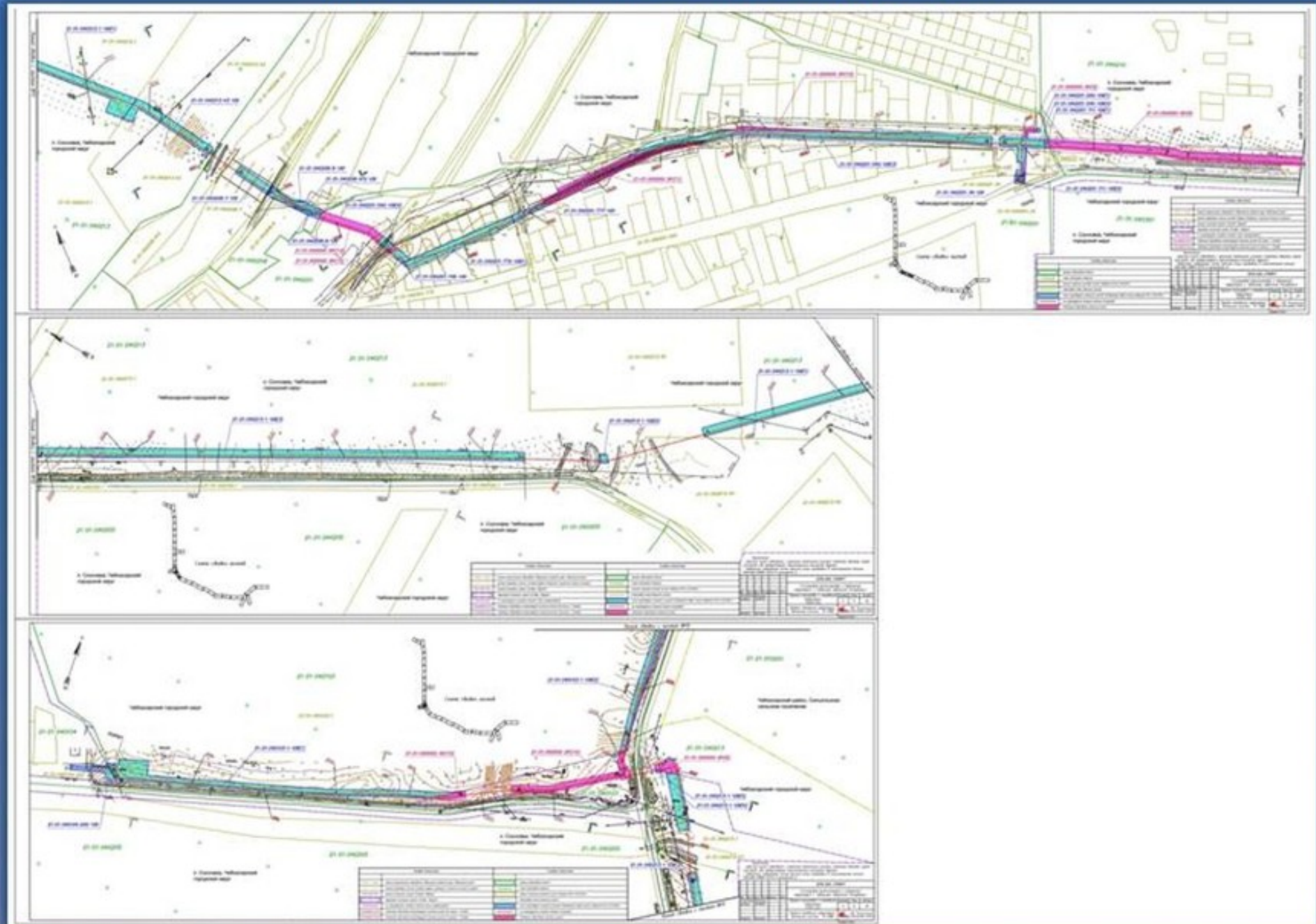
Фрагменты чертежа межевания территории



Проект планировки территории и проект межевания территории для проектирования и строительства линейного объекта «Газопровод межпоселковый к Заволжской территории г. Чебоксары Чувашской Республики»



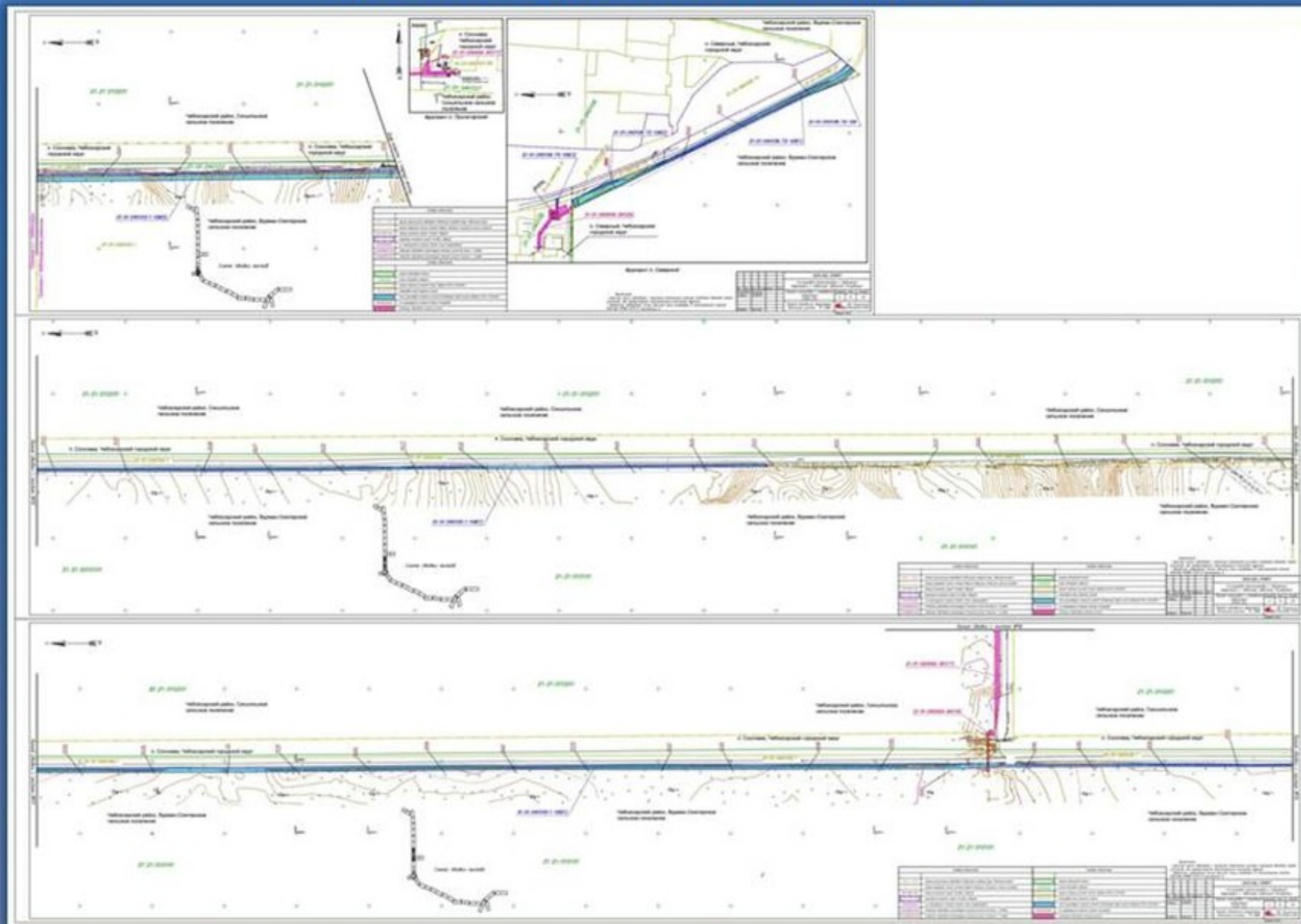
Фрагменты чертежа межевания территории



Проект планировки территории и проект межевания территории для проектирования и строительства линейного объекта «Газопровод межпоселковый к Заволжской территории г. Чебоксары Чувашской Республики»



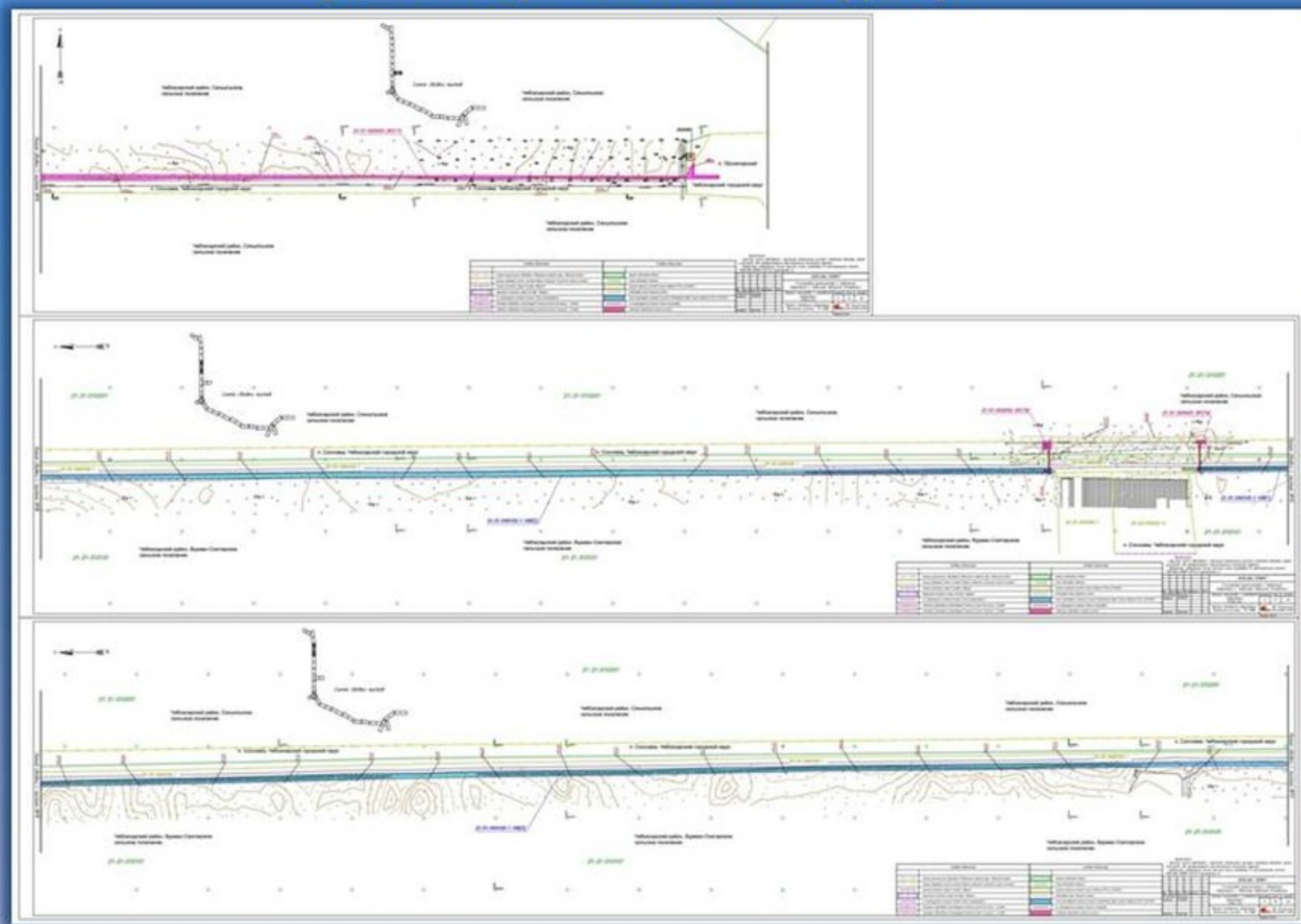
Фрагменты чертежа межевания территории



Проект планировки территории и проект межевания территории для проектирования и строительства линейного объекта «Газопровод межпоселковый к Заволжской территории г. Чебоксары Чувашской Республики»



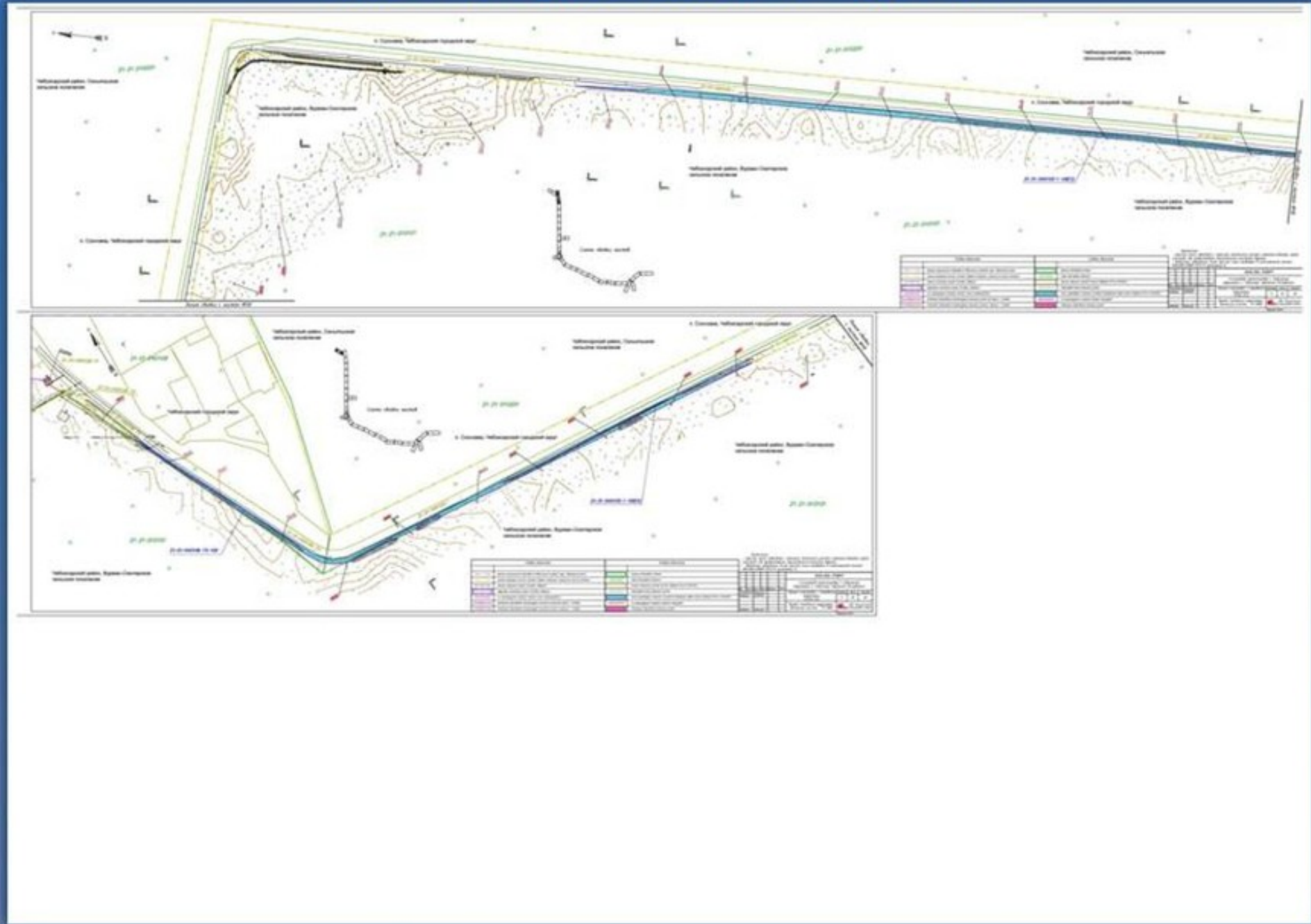
Фрагменты чертежа межевания территории



Проект планировки территории и проект межевания территории для проектирования и строительства линейного объекта «Газопровод межпоселковый к Заволжской территории г. Чебоксары Чувашской Республики»



Фрагменты чертежа межевания территории



Проект планировки территории и проект межевания территории для проектирования и строительства линейного объекта «Газопровод межпоселковый к Заволжской территории г. Чебоксары Чувашской Республики»



Таблица пересечений с существующими земельными участками

п/п	Кадастровый номер	Площадь наложения, кв.м.	Площадь обременения, кв.м.	Категория земель	Вид разрешенного использования
1	21:21:010401:1456	221,5	99,1	Земли промышленности, энергетики, транспорта, связи, радиовещания, телевидения, информатики, земли для обеспечения космической деятельности, земли обороны, безопасности и земли иного специального назначения	Трубопроводный транспорт
2	21:01:040402:33	27466,6	12613	Земли лесного фонда	Использование лесов
3	21:01:040402:30	8255,7	597	Земли поселений (земли населенных пунктов)	Автомобильный транспорт
4	21:01:040402:31	433	251,1	Земли лесного фонда	Специальное пользование водными объектами
5	21:01:040402:32	20866,5	10304,8	Земли лесного фонда	Использование лесов
6	21:01:040401:92	8914,2	4603,5	Земли лесного фонда	Использование лесов
7	21:01:000000:145	1992,1	959,8	Земли поселений (земли населенных пунктов)	Специальное пользование водными объектами
8	21:01:040403:29	625,8	358,3	Земли лесного фонда	Использование лесов
9	21:01:040401:95	6525,3	3331,9	Земли лесного фонда	Использование лесов
10	21:01:040401:93	13035,5	7092,9	Земли лесного фонда	Использование лесов

Проект планировки территории и проект межевания территории для проектирования и строительства линейного объекта «Газопровод межпоселковый к Заволжской территории г. Чебоксары Чувашской Республики»



Таблица пересечений с существующими земельными участками

п/п	Кадастровый номер	Площадь наложения, кв.м.	Площадь обременения, кв.м.	Категория земель	Вид разрешенного использования
11	21:01:040401:80	3812,2	129,1	Земли лесного фонда	Земельные участки (территории) общего пользования
12	21:01:000000:232	39749,4	21374,5	Земли лесного фонда	Использование лесов
13	21:01:040401:90	21,1	9	Земли поселений (земли населенных пунктов)	Земельные участки (территории) общего пользования
14	21:01:040401:38	276,6	140,3	Земли поселений (земли населенных пунктов)	Общественное использование объектов капитального строительства
15	21:01:040401:33	3,3	4,3	Земли поселений (земли населенных пунктов)	Энергетика
16	21:01:040212:282	3835,2	1125,1	Земли поселений (земли населенных пунктов)	Земельные участки (территории) общего пользования
17	21:01:040401:105	305,7	155,3	Земли поселений (земли населенных пунктов)	Специальное пользование водными объектами
18	21:01:040212:239	639,5	142,2	Земли поселений (земли населенных пунктов)	Земельные участки (территории) общего пользования
19	21:01:040212:275	4627,2	2398,5	Земли поселений (земли населенных пунктов)	Земельные участки (территории) общего пользования

Проект планировки территории и проект межевания территории для проектирования и строительства линейного объекта «Газопровод межпоселковый к Заволжской территории г. Чебоксары Чувашской Республики»



Таблица пересечений с существующими земельными участками

п/п	Кадастровый номер	Площадь наложения, кв.м.	Площадь обременения, кв.м.	Категория земель	Вид разрешенного использования
20	21:01:040212:734	-	30	Земли поселений (земли населенных пунктов)	Ведение огородничества
21	21:01:040212:214	46,2	95,3	Земли поселений (земли населенных пунктов)	Транспорт
22	21:01:040212:218	16929,8	7128,7	Земли поселений (земли населенных пунктов)	Земельные участки (территории) общего пользования
23	21:01:040212:204	69,8	41,6	Земли поселений (земли населенных пунктов)	Земельные участки (территории) общего пользования
24	21:01:040201:711	71,6	62,8	Земли поселений (земли населенных пунктов)	Земельные участки (территории) общего пользования
25	21:01:040201:540	1438,9	2911,1	Земли поселений (земли населенных пунктов)	Земельные участки (территории) общего пользования
26	21:01:040301:34	162,9	298,4	Земли поселений (земли населенных пунктов)	Общественное использование объектов капитального строительства
27	21:01:040301:24	-	43,6	Земли поселений (земли населенных пунктов)	Автомобильный транспорт
28	21:01:040201:777	391,9	248,4	Земли поселений (земли населенных пунктов)	Земельные участки (территории) общего пользования

Проект планировки территории и проект межевания территории для проектирования и строительства линейного объекта «Газопровод межпоселковый к Заволжской территории г. Чебоксары Чувашской Республики»



Таблица пересечений с существующими земельными участками

п/п	Кадастровый номер	Площадь наложения, кв.м.	Площадь обременения, кв.м.	Категория земель	Вид разрешенного использования
29	21:01:040201:775	1907,7	826,8	Земли поселений (земли населенных пунктов)	Земельные участки (территории) общего пользования
30	21:01:040201:746	265,6	108,1	Земли поселений (земли населенных пунктов)	Для индивидуального жилищного строительства
31	21:01:040208:8	195,3	90,2	Земли поселений (земли населенных пунктов)	Деловое управление
32	21:01:040208:410	770,7	486,4	Земли поселений (земли населенных пунктов)	Земельные участки (территории) общего пользования
33	21:01:040208:7	633,9	331,2	Земли поселений (земли населенных пунктов)	Деловое управление
34	21:01:040213:43	1740,4	678,5	Земли поселений (земли населенных пунктов)	Общественное использование объектов капитального строительства
35	21:01:040213:1	15141,4	7061,8	Земли поселений (земли населенных пунктов)	Общественное использование объектов капитального строительства
36	21:01:040213:44	-	410,5	Земли поселений (земли населенных пунктов)	Общественное использование объектов капитального строительства

Проект планировки территории и проект межевания территории для проектирования и строительства линейного объекта «Газопровод межпоселковый к Заволжской территории г. Чебоксары Чувашской Республики»



Таблица пересечений с существующими земельными участками

п/п	Кадастровый номер	Площадь наложения, кв.м.	Площадь обременения, кв.м.	Категория земель	Вид разрешенного использования
37	21:01:040213:23	-	132,2	Земли поселений (земли населенных пунктов)	Специальное пользование водными объектами
38	21:01:040105:1	39100,6	815,1	Земли поселений (земли населенных пунктов)	Транспорт
39	21:01:040103:1	5084,1	6668,4	Земли лесного фонда	Использование лесов
40	21:01:040104:205	502,3	198,8	Земли лесного фонда	Использование лесов
41	21:01:040106:73	1528,7	3	Земли поселений (земли населенных пунктов)	Земельные участки (территории) общего пользования
42	21:01:040106:72	1831,7	779,9	Земли лесного фонда	Земельные участки (территории) общего пользования

Проект планировки территории и проект межевания территории для проектирования и строительства линейного объекта «Газопровод межпоселковый к Заволжской территории г. Чебоксары Чувашской Республики»



Спасибо за внимание!