

Филиал публично-правовой компании "Роскадастр" по Чувашской Республике - Чувашии
полное наименование органа регистрации прав
Выписка из Единого государственного реестра недвижимости об объекте недвижимости

Сведения о характеристиках объекта недвижимости

На основании запроса от 27.05.2024, поступившего на рассмотрение 27.05.2024, сообщаем, что согласно записям Единого государственного реестра недвижимости:

Раздел 1 Лист 1

Земельный участок			
вид объекта недвижимости			

Лист № 1 раздела 1	Всего листов раздела 1: 9	Всего разделов: 5	Всего листов выписки: 17
--------------------	---------------------------	-------------------	--------------------------

27.05.2024г. № КУВИ-001/2024-143190490	
Кадастровый номер:	21:02:010101:682
Номер кадастрового квартала:	21:02:010101
Дата присвоения кадастрового номера:	13.04.2021

Ранее присвоенный государственный учетный номер:	данные отсутствуют
Местоположение:	Чувашская Республика-Чувашия, г Новочебоксарск, в районе садоводческого некоммерческого товарищества "Энергия-2"
Площадь:	504 +/- 5
Кадастровая стоимость, руб.:	118182.96
Кадастровые номера расположенных в пределах земельного участка объектов недвижимости:	данные отсутствуют
Кадастровые номера объектов недвижимости, из которых образован объект недвижимости:	данные отсутствуют
Кадастровые номера образованных объектов недвижимости:	данные отсутствуют
Категория земель:	Земли населенных пунктов
Виды разрешенного использования:	ведение садоводства
Сведения о кадастровом инженерере:	Александрова Людмила Афанасьевна, СНИЛС 008-743-934 66, договор на выполнение кадастровых работ от 01.04.2021 № 22/2021-з, дата завершения кадастровых работ: 02.04.2021
Сведения о лесах, водных объектах и об иных природных объектах, расположенных в пределах земельного участка:	данные отсутствуют

полное наименование должности	 ДОКУМЕНТ ПОДПИСАН ЭЛЕКТРОННОЙ ПОДПИСЬЮ Сертификат: 00ВВ056В7401СВ38D2В3576АСDС8425108 Владелец: ФЕДЕРАЛЬНАЯ СЛУЖБА ГОСУДАРСТВЕННОЙ РЕГИСТРАЦИИ, КАДАСТРА И КАРТОГРАФИИ Действителен: с 27.06.2023 по 19.09.2024	инициалы, фамилия

Земельный участок			
вид объекта недвижимости			
Лист № 2 раздела 1	Всего листов раздела 1: 9	Всего разделов: 5	Всего листов выписки: 17
27.05.2024г. № КУВИ-001/2024-143190490			
Кадастровый номер:		21:02:010101:682	
Сведения о том, что земельный участок полностью расположен в границах зоны с особыми условиями использования территории, территории объекта культурного наследия, публичного сервитута:		<p>Земельный участок полностью расположен в границах зоны с реестровым номером 12:00-6.157 от 18.05.2016, ограничение использования земельного участка в пределах зоны: В соответствии со ст. 65 Водного кодекса Российской Федерации от 03 июня 2006 года № 74-ФЗ в границах водоохранных зон запрещается: 1) использование сточных вод в целях регулирования плодородия почв; 2) размещение кладбищ, скотомогильников, объектов размещения отходов производства и потребления, химических, взрывчатых, токсичных, отравляющих и ядовитых веществ, пунктов захоронения радиоактивных отходов; 3) осуществление авиационных мер по борьбе с вредными организмами; 4) движение и стоянка транспортных средств (кроме специальных транспортных средств), за исключением их движения по дорогам и стоянки на дорогах и в специально оборудованных местах, имеющих твердое покрытие; 5) размещение автозаправочных станций, складов горюче-смазочных материалов (за исключением случаев, если автозаправочные станции, склады горюче-смазочных материалов размещены на территориях портов, судостроительных и судоремонтных организаций, инфраструктуры внутренних водных путей при условии соблюдения требований законодательства в области охраны окружающей среды и настоящего Кодекса), станций технического обслуживания, используемых для технического осмотра и ремонта транспортных средств, осуществление мойки транспортных средств; 6) размещение специализированных хранилищ пестицидов и агрохимикатов, применение пестицидов и агрохимикатов; 7) сброс сточных, в том числе дренажных, вод; 8) разведка и добыча общераспространенных полезных ископаемых (за исключением случаев, если разведка и добыча общераспространенных полезных ископаемых осуществляются пользователями недр, осуществляющими разведку и добычу иных видов полезных ископаемых, в границах предоставленных им в соответствии с законодательством Российской Федерации о недрах горных отводов и (или) геологических отводов на основании утвержденного технического проекта в соответствии со статьей 19.1 Закона Российской Федерации от 21 февраля 1992 года N 2395-1 "О недрах"). В границах водоохранной зоны допускается проектирование, строительство, реконструкция, ввод в эксплуатацию, эксплуатация хозяйственных и иных объектов при условии оборудования таких объектов сооружениями, обеспечивающими охрану водных объектов от загрязнения, засорения и истощения вод в соответствии с водным законодательством и законодательством в области охраны окружающей среды., вид/наименование: Зона с особыми условиями использования территории. Часть водоохранной зоны Куйбышевского водохранилища, тип: Водоохранная зона, номер: б/н, дата решения: 21.03.2016, номер решения: 3, наименование ОГВ/ОМСУ: Нижне-Волжское бассейновое водное управление Федерального агентства водных ресурсов Земельный участок полностью расположен в границах зоны с реестровым номером 21:00-6.130 от 19.05.2016, ограничение использования земельного участка в пределах зоны: В соответствии со ст.</p>	



ДОКУМЕНТ ПОДПИСАН
ЭЛЕКТРОННОЙ ПОДПИСЬЮ

Сертификат: 00BV056B7401CB38D2B3576ACDC8425108

Владелец: ФЕДЕРАЛЬНАЯ СЛУЖБА ГОСУДАРСТВЕННОЙ
РЕГИСТРАЦИИ, КАДАСТРА И КАРТОГРАФИИ
Действителен: с 27.06.2023 по 19.09.2024

полное наименование должности

инициалы, фамилия

Земельный участок			
вид объекта недвижимости			
Лист № 3 раздела 1	Всего листов раздела 1: 9	Всего разделов: 5	Всего листов выписки: 17
27.05.2024г. № КУВИ-001/2024-143190490			
Кадастровый номер:		21:02:010101:682	
Сведения о том, что земельный участок полностью расположен в границах зоны с особыми условиями использования территории, территории объекта культурного наследия, публичного сервитута:		65 Водного кодекса Российской Федерации от 03 июня 2006 года № 74-ФЗ в границах водоохранных зон запрещается: 1) использование сточных вод в целях регулирования плодородия почв; 2) размещение кладбищ, скотомогильников, объектов размещения отходов производства и потребления, химических, взрывчатых, токсичных, отравляющих и ядовитых веществ, пунктов захоронения радиоактивных отходов; 3) осуществление авиационных мер по борьбе с вредными организмами; 4) движение и стоянка транспортных средств (кроме специальных транспортных средств), за исключением их движения по дорогам и стоянки на дорогах и в специально оборудованных местах, имеющих твердое покрытие; 5) размещение автозаправочных станций, складов горюче-смазочных материалов (за исключением случаев, если автозаправочные станции, склады горюче-смазочных материалов размещены на территориях портов, судостроительных и судоремонтных организаций, инфраструктуры внутренних водных путей при условии соблюдения требований законодательства в области охраны окружающей среды и настоящего Кодекса), станций технического обслуживания, используемых для технического осмотра и ремонта транспортных средств, осуществление мойки транспортных средств; 6) размещение специализированных хранилищ пестицидов и агрохимикатов, применение пестицидов и агрохимикатов; 7) сброс сточных, в том числе дренажных, вод; 8) разведка и добыча общераспространенных полезных ископаемых (за исключением случаев, если разведка и добыча общераспространенных полезных ископаемых осуществляются пользователями недр, осуществляющими разведку и добычу иных видов полезных ископаемых, в границах предоставленных им в соответствии с законодательством Российской Федерации о недрах горных отводов и (или) геологических отводов на основании утвержденного технического проекта в соответствии со статьей 19.1 Закона Российской Федерации от 21 февраля 1992 года N 2395-1 "О недрах"). В границах водоохранной зоны допускается проектирование, строительство, реконструкция, ввод в эксплуатацию, эксплуатация хозяйственных и иных объектов при условии оборудования таких объектов сооружениями, обеспечивающими охрану водных объектов от загрязнения, засорения и истощения вод в соответствии с водным законодательством и законодательством в области охраны окружающей среды., вид/наименование: Зона с особыми условиями использования территории. Часть водоохранной зоны Куйбышевского водохранилища, тип: Водоохранная зона, номер: б/н, решения: 1. дата решения: 15.04.2016, номер решения: АЕ-8-576/04, наименование ОГВ/ОМСУ: Федеральное агентство водных ресурсов Нижне-Волжское бассейновое водное управление 2. дата решения: 11.03.2016, номер решения: 06-16/137, наименование ОГВ/ОМСУ: Федеральное агентство водных ресурсов Федеральное государственное бюджетное учреждение по водному хозяйству "Средволгаводхоз" 3. дата решения: 22.04.2016, номер решения: 6, наименование ОГВ/ОМСУ: Федеральное	



ДОКУМЕНТ ПОДПИСАН
ЭЛЕКТРОННОЙ ПОДПИСЬЮ

Сертификат: 00BV056B7401CB38D2B3576ACDC8425108

Владелец: ФЕДЕРАЛЬНАЯ СЛУЖБА ГОСУДАРСТВЕННОЙ
РЕГИСТРАЦИИ, КАДАСТРА И КАРТОГРАФИИ
Действителен: с 27.06.2023 по 19.09.2024

полное наименование должности

инициалы, фамилия

Земельный участок			
вид объекта недвижимости			
Лист № 4 раздела 1	Всего листов раздела 1: 9	Всего разделов: 5	Всего листов выписки: 17
27.05.2024г. № КУВИ-001/2024-143190490			
Кадастровый номер:		21:02:010101:682	
Сведения о том, что земельный участок полностью расположен в границах зоны с особыми условиями использования территории, территории объекта культурного наследия, публичного сервитута:		<p>агентство водных ресурсов Нижне-Волжское бассейновое водное управление 4. дата решения: 29.12.2015, номер решения: б/н, наименование ОГВ/ОМСУ: Общество с ограниченной ответственностью "Земельные ресурсы" Земельный участок полностью расположен в границах зоны с реестровым номером 12:00-6.105 от 18.05.2016, ограничение использования земельного участка в пределах зоны: В соответствии со ст. 65 Водного кодекса Российской Федерации от 03 июня 2006 года № 74-ФЗ в границах водоохранных зон запрещается: 1) использование сточных вод в целях регулирования плодородия почв; 2) размещение кладбищ, скотомогильников, объектов размещения отходов производства и потребления, химических, взрывчатых, токсичных, отравляющих и ядовитых веществ, пунктов захоронения радиоактивных отходов; 3) осуществление авиационных мер по борьбе с вредными организмами; 4) движение и стоянка транспортных средств (кроме специальных транспортных средств), за исключением их движения по дорогам и стоянки на дорогах и в специально оборудованных местах, имеющих твердое покрытие; 5) размещение автозаправочных станций, складов горюче-смазочных материалов (за исключением случаев, если автозаправочные станции, склады горюче-смазочных материалов размещены на территориях портов, судостроительных и судоремонтных организаций, инфраструктуры внутренних водных путей при условии соблюдения требований законодательства в области охраны окружающей среды и настоящего Кодекса), станций технического обслуживания, используемых для технического осмотра и ремонта транспортных средств, осуществление мойки транспортных средств; 6) размещение специализированных хранилищ пестицидов и агрохимикатов, применение пестицидов и агрохимикатов; 7) сброс сточных, в том числе дренажных, вод; 8) разведка и добыча общераспространенных полезных ископаемых (за исключением случаев, если разведка и добыча общераспространенных полезных ископаемых осуществляются пользователями недр, осуществляющими разведку и добычу иных видов полезных ископаемых, в границах предоставленных им в соответствии с законодательством Российской Федерации о недрах горных отводов и (или) геологических отводов на основании утвержденного технического проекта в соответствии со статьей 19.1 Закона Российской Федерации от 21 февраля 1992 года N 2395-1 "О недрах"). В границах водоохранной зоны допускается проектирование, строительство, реконструкция, ввод в эксплуатацию, эксплуатация хозяйственных и иных объектов при условии оборудования таких объектов сооружениями, обеспечивающими охрану водных объектов от загрязнения, засорения и истощения вод в соответствии с водным законодательством и законодательством в области охраны окружающей среды. В соответствии с Водным кодексом Российской Федерации от 03.06.2006 №74-ФЗ в границах прибрежных защитных полос наряду с ограничениями, установленными для водоохранной зоны, запрещается: 1) распашка земель; 2) размещение отвалов</p>	



ДОКУМЕНТ ПОДПИСАН
ЭЛЕКТРОННОЙ ПОДПИСЬЮ

Сертификат: 00BV056B7401CB38D2B3576ACDC8425108

Владелец: ФЕДЕРАЛЬНАЯ СЛУЖБА ГОСУДАРСТВЕННОЙ

РЕГИСТРАЦИИ, КАДАСТРА И КАРТОГРАФИИ

Действителен: с 27.06.2023 по 19.09.2024

ПОЛНОЕ НАИМЕНОВАНИЕ ДОЛЖНОСТИ

инициалы, фамилия

Земельный участок			
вид объекта недвижимости			
Лист № 5 раздела 1	Всего листов раздела 1: 9	Всего разделов: 5	Всего листов выписки: 17

27.05.2024г. № КУВИ-001/2024-143190490

Кадастровый номер:

21:02:010101:682

Сведения о том, что земельный участок полностью расположен в границах зоны с особыми условиями использования территории, территории объекта культурного наследия, публичного сервитута:

размываемых грунтов; 3) выпас сельскохозяйственных животных и организация для них летних лагерей, ванн., вид/наименование: Зона с особыми условиями использования территории. Часть прибрежной защитной полосы Куйбышевского водохранилища, тип: Прибрежная защитная полоса, номер: б/н, дата решения: 21.03.2016, номер решения: 3, наименование ОГВ/ОМСУ: Нижне-Волжское бассейновое водное управление Федерального агентства водных ресурсов Земельный участок полностью расположен в границах зоны с реестровым номером 21:00-6.145 от 20.05.2016, ограничение использования земельного участка в пределах зоны: В соответствии со ст. 65 Водного кодекса Российской Федерации от 03 июня 2006 года № 74-ФЗ в границах прибрежных защитных полос запрещается: 1) использование сточных вод в целях регулирования плодородия почв; 2) размещение кладбищ, скотомогильников, объектов размещения отходов производства и потребления, химических, взрывчатых, токсичных, отравляющих и ядовитых веществ, пунктов захоронения радиоактивных отходов; 3) осуществление авиационных мер по борьбе с вредными организмами; 4) движение и стоянка транспортных средств (кроме специальных транспортных средств), за исключением их движения по дорогам и стоянки на дорогах и в специально оборудованных местах, имеющих твердое покрытие; 5) размещение автозаправочных станций, складов горюче-смазочных материалов (за исключением случаев, если автозаправочные станции, склады горюче-смазочных материалов размещены на территориях портов, судостроительных и судоремонтных организаций, инфраструктуры внутренних водных путей при условии соблюдения требований законодательства в области охраны окружающей среды и настоящего Кодекса), станций технического обслуживания, используемых для технического осмотра и ремонта транспортных средств, осуществление мойки транспортных средств; 6) размещение специализированных хранилищ пестицидов и агрохимикатов, применение пестицидов и агрохимикатов; 7) сброс сточных, в том числе дренажных, вод; 8) разведка и добыча общераспространенных полезных ископаемых (за исключением случаев, если разведка и добыча общераспространенных полезных ископаемых осуществляются пользователями недр, осуществляющими разведку и добычу иных видов полезных ископаемых, в границах предоставленных им в соответствии с законодательством Российской Федерации о недрах горных отводов и (или) геологических отводов на основании утвержденного технического проекта в соответствии со статьей 19.1 Закона Российской Федерации от 21 февраля 1992 года N 2395-1 "О недрах"). 9) распашка земель; 10) размещение отвалов размываемых грунтов; 11) выпас сельскохозяйственных животных и организация для них летних лагерей, ванн., вид/наименование: Зона с особыми условиями использования территории. Часть прибрежной защитной полосы Куйбышевского водохранилища, тип: Прибрежная защитная полоса, номер: б/н, решения: 1. дата решения: 15.04.2016,



ДОКУМЕНТ ПОДПИСАН
ЭЛЕКТРОННОЙ ПОДПИСЬЮ

Сертификат: 00BV056B7401CB38D2B3576ACDC8425108

Владелец: ФЕДЕРАЛЬНАЯ СЛУЖБА ГОСУДАРСТВЕННОЙ

РЕГИСТРАЦИИ, КАДАСТРА И КАРТОГРАФИИ

Действителен: с 27.06.2023 по 19.09.2024

полное наименование должности

инициалы, фамилия

Земельный участок			
вид объекта недвижимости			
Лист № 6 раздела 1	Всего листов раздела 1: 9	Всего разделов: 5	Всего листов выписки: 17
27.05.2024г. № КУВИ-001/2024-143190490			
Кадастровый номер:		21:02:010101:682	
Сведения о том, что земельный участок полностью расположен в границах зоны с особыми условиями использования территории, территории объекта культурного наследия, публичного сервитута:		номер решения: АЕ-8-576/04, наименование ОГВ/ОМСУ: Федеральное агентство водных ресурсов Нижне-Волжское бассейновое водное управление 2. дата решения: 11.03.2016, номер решения: 06-16/137, наименование ОГВ/ОМСУ: Федеральное агентство водных ресурсов Федеральное государственное бюджетное учреждение по водному хозяйству "Средволгаводхоз" 3. дата решения: 22.04.2016, номер решения: 6, наименование ОГВ/ОМСУ: Федеральное агентство водных ресурсов Нижне-Волжское бассейновое водное управление 4. дата решения: 29.12.2015, номер решения: б/н, наименование ОГВ/ОМСУ: Общество с ограниченной ответственностью "Земельные ресурсы" Земельный участок полностью расположен в границах зоны с реестровым номером 21:02-6.1546 от 27.04.2024, ограничение использования земельного участка в пределах зоны: В соответствии со ст.67.1 Водного Кодекса Российской Федерации от 03.06.2006 г. № 74-ФЗ: В границах зон затопления, подтопления запрещаются: 1) строительство объектов капитального строительства, не обеспеченных сооружениями и (или) методами инженерной защиты территорий и объектов от негативного воздействия вод; 2) использование сточных вод в целях повышения почвенного плодородия; 3) размещение кладбищ, скотомогильников, объектов размещения отходов производства и потребления, химических, взрывчатых, токсичных, отравляющих веществ, пунктов хранения и захоронения радиоактивных отходов; 4) осуществление авиационных мер по борьбе с вредными организмами., вид/наименование: Зона затопления территории г. Новочебоксарск Новочебоксарского городского округа Чувашской Республики, находящейся в зоне периодического затопления паводковыми водами 1% обеспеченности р.Волга (Куйбышевское водохранилище), тип: Зоны затопления и подтопления, дата решения: 22.04.2024, номер решения: 184, наименование ОГВ/ОМСУ: Верхне-Волжское бассейновое водное управление Федерального агентства водных ресурсов (Росводресурсы)	
Сведения о том, что земельный участок расположен в границах особой экономической зоны, территории опережающего развития, зоны территориального развития в Российской Федерации, игорной зоны:		данные отсутствуют	
Сведения о том, что земельный участок расположен в границах особо охраняемой природной территории, Байкальской природной территории и ее экологических зон, лесопарковом зеленом поясе, охотничьего угодья, лесничества:		данные отсутствуют	
Сведения о расположении земельного участка и (или) расположенного на нем объекта недвижимости в границах территории, в отношении которой принято решение о резервировании земель для государственных или муниципальных нужд:		данные отсутствуют	
Сведения о результатах проведения государственного земельного надзора:		данные отсутствуют	




ДОКУМЕНТ ПОДПИСАН
ЭЛЕКТРОННОЙ ПОДПИСЬЮ

Сертификат: 00ВВ056В7401СВ38D2В3576АСDС8425108

Владелец: ФЕДЕРАЛЬНАЯ СЛУЖБА ГОСУДАРСТВЕННОЙ
РЕГИСТРАЦИИ, КАДАСТРА И КАРТОГРАФИИ
Действителен: с 27.06.2023 по 19.09.2024

полное наименование должности

инициалы, фамилия

Земельный участок			
вид объекта недвижимости			
Лист № 7 раздела 1	Всего листов раздела 1: 9	Всего разделов: 5	Всего листов выписки: 17
27.05.2024г. № КУВИ-001/2024-143190490			
Кадастровый номер:		21:02:010101:682	
Сведения о расположении земельного участка в границах территории, в отношении которой утвержден проект межевания территории:		данные отсутствуют	
Условный номер земельного участка:		данные отсутствуют	
Сведения о принятии акта и (или) заключении договора, предусматривающих предоставление в соответствии с земельным законодательством исполнительным органом государственным органом власти или органом местного самоуправления, находящегося в государственной или муниципальной собственности земельного участка для строительства наемного дома социального использования или наемного дома коммерческого использования:		данные отсутствуют	
Сведения о том, что земельный участок или земельные участки образованы на основании решения об изъятии земельного участка и (или) расположенного на нем объекта недвижимости для государственных или муниципальных нужд:		данные отсутствуют	
Сведения о том, что земельный участок образован из земель или земельного участка, государственная собственность на которые не разграничена:		Земельный участок образован из земель или земельного участка, государственная собственность на которые не разграничена. В соответствии с Федеральным законом от 25 октября 2001 г. № 137-ФЗ "О введении в действие Земельного кодекса Российской Федерации" орган Администрация г Новочебоксарск уполномочен на распоряжение таким земельным участком.	
Сведения о наличии земельного спора о местоположении границ земельных участков:		данные отсутствуют	
Статус записи об объекте недвижимости:		Сведения об объекте недвижимости имеют статус "актуальные"	
Особые отметки:		Сведения об ограничениях права на объект недвижимости, обременениях данного объекта, не зарегистрированных в реестре прав, ограничений прав и обременений недвижимого имущества: вид ограничения (обременения): ограничения прав на земельный участок, предусмотренные статьей 56 Земельного кодекса Российской Федерации; срок действия: с 13.04.2021; реквизиты документа-основания: распоряжение "Об утверждении границы части водоохранной зоны и границы прибрежной защитной полосы Куйбышевского водохранилища, расположенного на территории Республики Марий Эл" от 21.03.2016 № 3 выдан: Нижне-Волжское бассейновое водное управление Федерального агентства водных ресурсов. вид ограничения (обременения): ограничения прав на земельный участок, предусмотренные статьей 56 Земельного кодекса Российской Федерации; срок действия: с 13.04.2021; реквизиты документа-основания: письмо о согласовании землеустроительной документации от 15.04.2016 № АЕ-8-576/04 выдан: Федеральное агентство	
полное наименование должности	 ДОКУМЕНТ ПОДПИСАН ЭЛЕКТРОННОЙ ПОДПИСЬЮ Сертификат: 00BV056B7401CB38D2B3576ACDC8425108 Владелец: ФЕДЕРАЛЬНАЯ СЛУЖБА ГОСУДАРСТВЕННОЙ РЕГИСТРАЦИИ, КАДАСТРА И КАРТОГРАФИИ Действителен: с 27.06.2023 по 19.09.2024	инициалы, фамилия	

Земельный участок			
вид объекта недвижимости			
Лист № 8 раздела 1	Всего листов раздела 1: 9	Всего разделов: 5	Всего листов выписки: 17

27.05.2024г. № КУВИ-001/2024-143190490

Кадастровый номер:

21:02:010101:682

водных ресурсов Нижне-Волжское бассейновое водное управление; письмо о согласовании землеустроительной документации "Средволгаводхоз" от 11.03.2016 № 06-16/137 выдан: Федеральное агентство водных ресурсов Федеральное государственное бюджетное учреждение по водному хозяйству "Средволгаводхоз"; распоряжение "Об утверждении границы части водоохранной зоны и границы части прибрежной защитной полосы Куйбышевского водохранилища, расположенного на территории Чувашской Республики" от 22.04.2016 № 6 выдан: Федеральное агентство водных ресурсов Нижне-Волжское бассейновое водное управление; карта (план). Зона с особыми условиями использования территории. Часть водоохранной зоны Куйбышевского водохранилища. от 29.12.2015 № б/н выдан: Общество с ограниченной ответственностью "Земельные ресурсы". вид ограничения (обременения): ограничения прав на земельный участок, предусмотренные статьей 56 Земельного кодекса Российской Федерации; срок действия: с 13.04.2021; реквизиты документа-основания: распоряжение "Об утверждении границы части водоохранной зоны и границы прибрежной защитной полосы Куйбышевского водохранилища, расположенного на территории Республики Марий Эл" от 21.03.2016 № 3 выдан: Нижне-Волжское бассейновое водное управление Федерального агентства водных ресурсов. вид ограничения (обременения): ограничения прав на земельный участок, предусмотренные статьей 56 Земельного кодекса Российской Федерации; срок действия: с 13.04.2021; реквизиты документа-основания: письмо о согласовании землеустроительной документации от 15.04.2016 № АЕ-8-576/04 выдан: Федеральное агентство водных ресурсов Нижне-Волжское бассейновое водное управление; письмо о согласовании землеустроительной документации "Средволгаводхоз" от 11.03.2016 № 06-16/137 выдан: Федеральное агентство водных ресурсов Федеральное государственное бюджетное учреждение по водному хозяйству "Средволгаводхоз"; распоряжение "Об утверждении границы части водоохранной зоны и границы части прибрежной защитной полосы Куйбышевского водохранилища, расположенного на территории Чувашской Республики" от 22.04.2016 № 6 выдан: Федеральное агентство водных ресурсов Нижне-Волжское бассейновое водное управление; карта (план). Зона с особыми условиями использования территории. Часть прибрежной защитной полосы Куйбышевского водохранилища. от 29.12.2015 № б/н выдан: Общество с ограниченной ответственностью "Земельные ресурсы". вид ограничения (обременения): ограничения прав на земельный участок, предусмотренные статьей 56 Земельного кодекса Российской Федерации; срок действия: с 27.04.2024; реквизиты документа-основания: приказ от 22.04.2024 № 184 выдан: Верхне-Волжское бассейновое водное управление Федерального агентства водных ресурсов (Росводресурсы). Земельный участок подлежит



ДОКУМЕНТ ПОДПИСАН
ЭЛЕКТРОННОЙ ПОДПИСЬЮ

Сертификат: 00ВВ056В7401СВ38D2В3576АСDС8425108

Владелец: ФЕДЕРАЛЬНАЯ СЛУЖБА ГОСУДАРСТВЕННОЙ

РЕГИСТРАЦИИ, КАДАСТРА И КАРТОГРАФИИ

Действителен: с 27.06.2023 по 19.09.2024

полное наименование должности

инициалы, фамилия

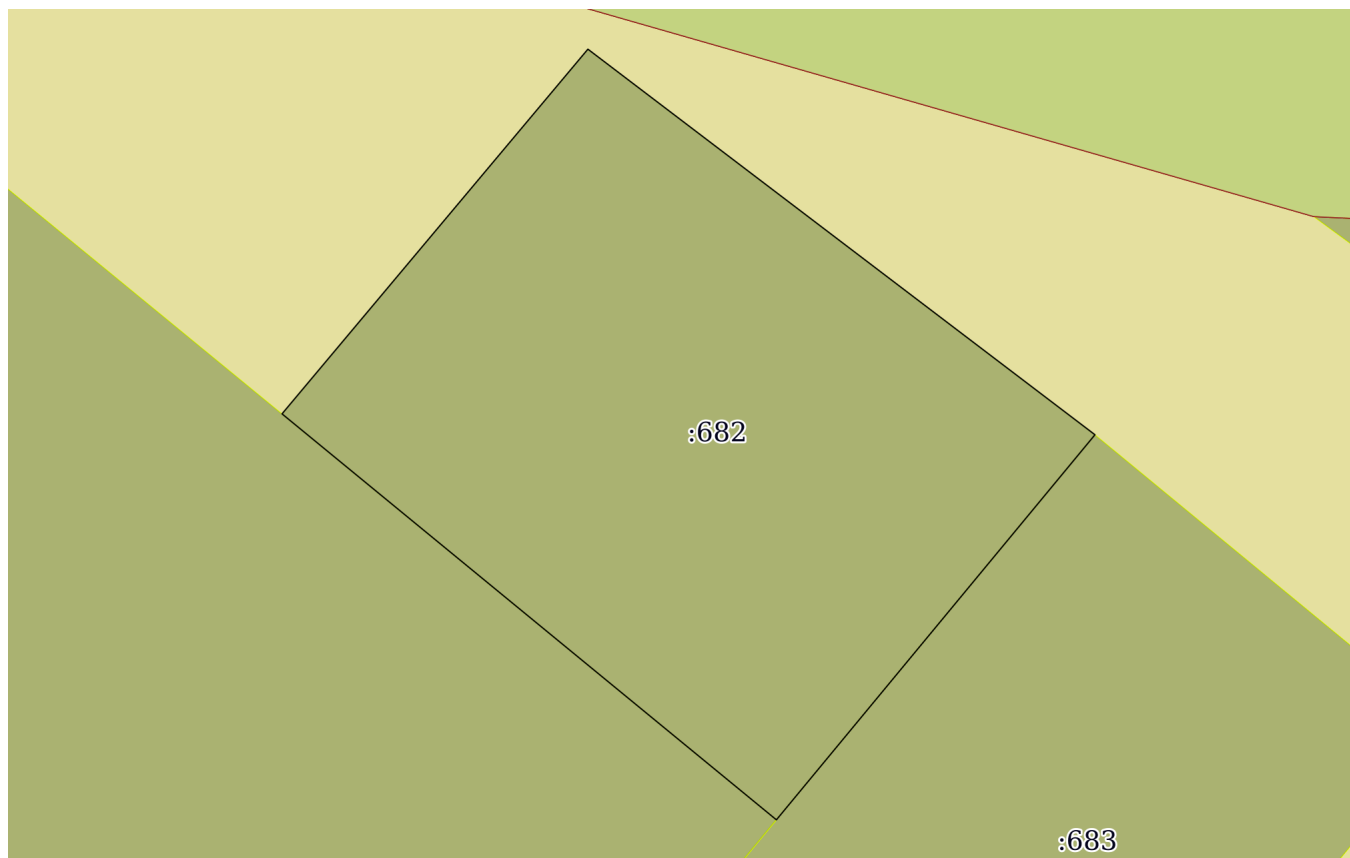
Земельный участок			
вид объекта недвижимости			
Лист № 9 раздела 1	Всего листов раздела 1: 9	Всего разделов: 5	Всего листов выписки: 17
27.05.2024г. № КУВИ-001/2024-143190490			
Кадастровый номер:		21:02:010101:682	
		снятию с государственного кадастрового учета по истечении пяти лет со дня его государственного кадастрового учета, если на него не будут зарегистрированы права. Сведения, необходимые для заполнения разделов: 2 - Сведения о зарегистрированных правах; 4 - Сведения о частях земельного участка, отсутствуют.	
Получатель выписки:		Серебрякова Татьяна Венедиктовна, действующий(ая) на основании документа "" АДМИНИСТРАЦИЯ ГОРОДА НОВОЧЕБОКСАРСКА ЧУВАШСКОЙ РЕСПУБЛИКИ	

полное наименование должности	 ДОКУМЕНТ ПОДПИСАН ЭЛЕКТРОННОЙ ПОДПИСЬЮ Сертификат: 00ВВ056В7401СВ38D2В3576АСDС8425108 Владелец: ФЕДЕРАЛЬНАЯ СЛУЖБА ГОСУДАРСТВЕННОЙ РЕГИСТРАЦИИ, КАДАСТРА И КАРТОГРАФИИ Действителен: с 27.06.2023 по 19.09.2024	инициалы, фамилия
-------------------------------	---	-------------------

Выписка из Единого государственного реестра недвижимости об объекте недвижимости
Описание местоположения земельного участка

Земельный участок			
вид объекта недвижимости			
Лист № 1 раздела 3	Всего листов раздела 3: 1	Всего разделов: 5	Всего листов выписки: 17
27.05.2024г. № КУВИ-001/2024-143190490			
Кадастровый номер:		21:02:010101:682	


План (чертеж, схема) земельного участка



Масштаб 1:300

Условные обозначения:

полное наименование должности	инициалы, фамилия
-------------------------------	-------------------



ДОКУМЕНТ ПОДПИСАН
ЭЛЕКТРОННОЙ ПОДПИСЬЮ

Сертификат: 00ВВ056В7401СВ38D2В3576АСDС8425108
Владелец: ФЕДЕРАЛЬНАЯ СЛУЖБА ГОСУДАРСТВЕННОЙ
РЕГИСТРАЦИИ, КАДАСТРА И КАРТОГРАФИИ
Действителен: с 27.06.2023 по 19.09.2024

Выписка из Единого государственного реестра недвижимости об объекте недвижимости

Описание местоположения земельного участка

Земельный участок			
вид объекта недвижимости			
Лист № 1 раздела 3.1	Всего листов раздела 3.1: 1	Всего разделов: 5	Всего листов выписки: 17
27.05.2024г. № КУВИ-001/2024-143190490			
Кадастровый номер:		21:02:010101:682	

Описание местоположения границ земельного участка							
№ п/п	Номер точки		Дирекционный угол	Горизонтальное проложение, м	Описание закрепления на местности	Кадастровые номера смежных участков	Сведения об адресах правообладателей смежных земельных участков
	начальная	конечная					
1	2	3	4	5	6	7	8
1	1.1.1	1.1.2	127°15.5`	25.62	данные отсутствуют	данные отсутствуют	данные отсутствуют
2	1.1.2	1.1.3	219°35.4`	20.1	данные отсутствуют	21:02:010101:683	данные отсутствуют
3	1.1.3	1.1.4	309°24.1`	25.73	данные отсутствуют	21:02:010101:656	данные отсутствуют
4	1.1.4	1.1.1	39°58.7`	19.14	данные отсутствуют	данные отсутствуют	данные отсутствуют



ДОКУМЕНТ ПОДПИСАН
ЭЛЕКТРОННОЙ ПОДПИСЬЮ

Сертификат: 00ВВ056В7401СВ38D2В3576АСDС8425108

Владелец: ФЕДЕРАЛЬНАЯ СЛУЖБА ГОСУДАРСТВЕННОЙ
РЕГИСТРАЦИИ, КАДАСТРА И КАРТОГРАФИИ
Действителен: с 27.06.2023 по 19.09.2024

полное наименование должности

инициалы, фамилия

Выписка из Единого государственного реестра недвижимости об объекте недвижимости

Описание местоположения земельного участка

Земельный участок			
вид объекта недвижимости			
Лист № 1 раздела 3.2	Всего листов раздела 3.2: 1	Всего разделов: 5	Всего листов выписки: 17
27.05.2024г. № КУВИ-001/2024-143190490			
Кадастровый номер:		21:02:010101:682	

Сведения о характерных точках границы земельного участка				
Система координат МСК - 21				
Номер точки	Координаты, м		Описание закрепления на местности	Средняя квадратичная погрешность определения координат характерных точек границ земельного участка, м
	X	Y		
1	2	3	4	5
1	410544.79	1245713.26	-	0.1
2	410529.28	1245733.65	-	0.1
3	410513.79	1245720.84	-	0.1
4	410530.12	1245700.96	-	0.1
1	410544.79	1245713.26	-	0.1



ДОКУМЕНТ ПОДПИСАН
ЭЛЕКТРОННОЙ ПОДПИСЬЮ

Сертификат: 00ВВ056В7401СВ38D2В3576АСDС8425108

Владелец: ФЕДЕРАЛЬНАЯ СЛУЖБА ГОСУДАРСТВЕННОЙ
РЕГИСТРАЦИИ, КАДАСТРА И КАРТОГРАФИИ
Действителен: с 27.06.2023 по 19.09.2024

полное наименование должности

инициалы, фамилия

Выписка из Единого государственного реестра недвижимости об объекте недвижимости

Сведения о частях земельного участка

Земельный участок			
вид объекта недвижимости			
Лист № 1 раздела 4.1	Всего листов раздела 4.1: 5	Всего разделов: 5	Всего листов выписки: 17
27.05.2024г. № КУВИ-001/2024-143190490			
Кадастровый номер:		21:02:010101:682	

Учетный номер части	Площадь, м2	Содержание ограничения в использовании или ограничения права на объект недвижимости или обременения объекта недвижимости
1	2	3
	Весь	<p>вид ограничения (обременения): ограничения прав на земельный участок, предусмотренные статьей 56 Земельного кодекса Российской Федерации; Срок действия: не установлен; реквизиты документа-основания: распоряжение "Об утверждении границы части водоохранной зоны и границы прибрежной защитной полосы Куйбышевского водохранилища, расположенного на территории Республики Марий Эл" от 21.03.2016 № 3 выдан: Нижне-Волжское бассейновое водное управление Федерального агентства водных ресурсов; Содержание ограничения (обременения): В соответствии со ст. 65 Водного кодекса Российской Федерации от 03 июня 2006 года № 74-ФЗ в границах водоохранных зон запрещается: 1) использование сточных вод в целях регулирования плодородия почв; 2) размещение кладбищ, скотомогильников, объектов размещения отходов производства и потребления, химических, взрывчатых, токсичных, отравляющих и ядовитых веществ, пунктов захоронения радиоактивных отходов; 3) осуществление авиационных мер по борьбе с вредными организмами; 4) движение и стоянка транспортных средств (кроме специальных транспортных средств), за исключением их движения по дорогам и стоянки на дорогах и в специально оборудованных местах, имеющих твердое покрытие; 5) размещение автозаправочных станций, складов горюче-смазочных материалов (за исключением случаев, если автозаправочные станции, склады горюче-смазочных материалов размещены на территориях портов, судостроительных и судоремонтных организаций, инфраструктуры внутренних водных путей при условии соблюдения требований законодательства в области охраны окружающей среды и настоящего Кодекса), станций технического обслуживания, используемых для технического осмотра и ремонта транспортных средств, осуществление мойки транспортных средств; 6) размещение специализированных хранилищ пестицидов и агрохимикатов, применение пестицидов и агрохимикатов; 7) сброс сточных, в том числе дренажных, вод; 8) разведка и добыча общераспространенных полезных ископаемых (за исключением случаев, если разведка и добыча общераспространенных полезных ископаемых осуществляются пользователями недр, осуществляющими разведку и добычу иных видов полезных ископаемых, в границах предоставленных им в соответствии с законодательством Российской Федерации о недрах горных отводов и (или) геологических отводов на основании утвержденного технического проекта в соответствии со статьей 19.1 Закона Российской Федерации от 21 февраля 1992 года N 2395-1 "О недрах"). В границах водоохранной зоны допускается проектирование, строительство, реконструкция, ввод в эксплуатацию, эксплуатация хозяйственных и иных объектов при условии оборудования таких объектов сооружениями, обеспечивающими охрану водных объектов от загрязнения, засорения и истощения вод в соответствии с водным</p>



ДОКУМЕНТ ПОДПИСАН
ЭЛЕКТРОННОЙ ПОДПИСЬЮ

Сертификат: 00BV056B7401CB38D2B3576ACDC8425108

Владелец: ФЕДЕРАЛЬНАЯ СЛУЖБА ГОСУДАРСТВЕННОЙ
РЕГИСТРАЦИИ, КАДАСТРА И КАРТОГРАФИИ
Действителен: с 27.06.2023 по 19.09.2024

полное наименование должности

инициалы, фамилия

Земельный участок			
вид объекта недвижимости			
Лист № 2 раздела 4.1	Всего листов раздела 4.1: 5	Всего разделов: 5	Всего листов выписки: 17

27.05.2024г. № КУВИ-001/2024-143190490

Кадастровый номер:

21:02:010101:682

		законодательством и законодательством в области охраны окружающей среды.; Реестровый номер границы: 12:00-6.157; Вид объекта реестра границ: Зона с особыми условиями использования территории; Вид зоны по документу: Зона с особыми условиями использования территории. Часть водоохранной зоны Куйбышевского водохранилища; Тип зоны: Водоохранная зона; Номер: б/н
Весь		вид ограничения (обременения): ограничения прав на земельный участок, предусмотренные статьей 56 Земельного кодекса Российской Федерации; Срок действия: не установлен; реквизиты документа-основания: письмо о согласовании землеустроительной документации от 15.04.2016 № АЕ-8-576/04 выдан: Федеральное агентство водных ресурсов Нижне-Волжское бассейновое водное управление; письмо о согласовании землеустроительной документации "Средволгаводхоз" от 11.03.2016 № 06-16/137 выдан: Федеральное агентство водных ресурсов Федеральное государственное бюджетное учреждение по водному хозяйству "Средволгаводхоз"; распоряжение "Об утверждении границы части водоохранной зоны и границы части прибрежной защитной полосы Куйбышевского водохранилища, расположенного на территории Чувашской Республики" от 22.04.2016 № 6 выдан: Федеральное агентство водных ресурсов Нижне-Волжское бассейновое водное управление; карта (план). Зона с особыми условиями использования территории. Часть водоохранной зоны Куйбышевского водохранилища. от 29.12.2015 № б/н выдан: Общество с ограниченной ответственностью "Земельные ресурсы"; Содержание ограничения (обременения): В соответствии со ст. 65 Водного кодекса Российской Федерации от 03 июня 2006 года № 74-ФЗ в границах водоохранных зон запрещается: 1) использование сточных вод в целях регулирования плодородия почв; 2) размещение кладбищ, скотомогильников, объектов размещения отходов производства и потребления, химических, взрывчатых, токсичных, отравляющих и ядовитых веществ, пунктов захоронения радиоактивных отходов; 3) осуществление авиационных мер по борьбе с вредными организмами; 4) движение и стоянка транспортных средств (кроме специальных транспортных средств), за исключением их движения по дорогам и стоянки на дорогах и в специально оборудованных местах, имеющих твердое покрытие; 5) размещение автозаправочных станций, складов горюче-смазочных материалов (за исключением случаев, если автозаправочные станции, склады горюче-смазочных материалов размещены на территориях портов, судостроительных и судоремонтных организаций, инфраструктуры внутренних водных путей при условии соблюдения требований законодательства в области охраны окружающей среды и настоящего Кодекса), станций технического обслуживания, используемых для технического осмотра и ремонта транспортных средств, осуществление мойки транспортных средств; 6) размещение специализированных хранилищ пестицидов и агрохимикатов, применение пестицидов и агрохимикатов; 7) сброс сточных, в том числе дренажных, вод; 8) разведка и добыча общераспространенных полезных ископаемых (за исключением случаев, если разведка и добыча общераспространенных полезных ископаемых осуществляются пользователями недр, осуществляющими разведку и добычу иных видов полезных ископаемых, в границах предоставленных им в соответствии с законодательством Российской Федерации о недрах горных отводов и (или) геологических отводов на основании утвержденного технического



ДОКУМЕНТ ПОДПИСАН
ЭЛЕКТРОННОЙ ПОДПИСЬЮ

Сертификат: 00BV056B7401CB38D2B3576ACDC8425108

Владелец: ФЕДЕРАЛЬНАЯ СЛУЖБА ГОСУДАРСТВЕННОЙ

РЕГИСТРАЦИИ, КАДАСТРА И КАРТОГРАФИИ

Действителен: с 27.06.2023 по 19.09.2024

полное наименование должности

инициалы, фамилия

Земельный участок			
вид объекта недвижимости			
Лист № 3 раздела 4.1	Всего листов раздела 4.1: 5	Всего разделов: 5	Всего листов выписки: 17

27.05.2024г. № КУВИ-001/2024-143190490

Кадастровый номер:

21:02:010101:682

		проекта в соответствии со статьей 19.1 Закона Российской Федерации от 21 февраля 1992 года N 2395-1 "О недрах"). В границах водоохранной зоны допускается проектирование, строительство, реконструкция, ввод в эксплуатацию, эксплуатация хозяйственных и иных объектов при условии оборудования таких объектов сооружениями, обеспечивающими охрану водных объектов от загрязнения, засорения и истощения вод в соответствии с водным законодательством и законодательством в области охраны окружающей среды.; Реестровый номер границы: 21:00-6.130; Вид объекта реестра границ: Зона с особыми условиями использования территории; Вид зоны по документу: Зона с особыми условиями использования территории. Часть водоохранной зоны Куйбышевского водохранилища; Тип зоны: Водоохранная зона; Номер: б/н
Весь		вид ограничения (обременения): ограничения прав на земельный участок, предусмотренные статьей 56 Земельного кодекса Российской Федерации; Срок действия: не установлен; реквизиты документа-основания: распоряжение "Об утверждении границы части водоохранной зоны и границы прибрежной защитной полосы Куйбышевского водохранилища, расположенного на территории Республики Марий Эл" от 21.03.2016 № 3 выдан: Нижне-Волжское бассейновое водное управление Федерального агентства водных ресурсов; Содержание ограничения (обременения): В соответствии со ст. 65 Водного кодекса Российской Федерации от 03 июня 2006 года № 74-ФЗ в границах водоохранных зон запрещается: 1) использование сточных вод в целях регулирования плодородия почв; 2) размещение кладбищ, скотомогильников, объектов размещения отходов производства и потребления, химических, взрывчатых, токсичных, отравляющих и ядовитых веществ, пунктов захоронения радиоактивных отходов; 3) осуществление авиационных мер по борьбе с вредными организмами; 4) движение и стоянка транспортных средств (кроме специальных транспортных средств), за исключением их движения по дорогам и стоянки на дорогах и в специально оборудованных местах, имеющих твердое покрытие; 5) размещение автозаправочных станций, складов горюче-смазочных материалов (за исключением случаев, если автозаправочные станции, склады горюче-смазочных материалов размещены на территориях портов, судостроительных и судоремонтных организаций, инфраструктуры внутренних водных путей при условии соблюдения требований законодательства в области охраны окружающей среды и настоящего Кодекса), станций технического обслуживания, используемых для технического осмотра и ремонта транспортных средств, осуществление мойки транспортных средств; 6) размещение специализированных хранилищ пестицидов и агрохимикатов, применение пестицидов и агрохимикатов; 7) сброс сточных, в том числе дренажных, вод; 8) разведка и добыча общераспространенных полезных ископаемых (за исключением случаев, если разведка и добыча общераспространенных полезных ископаемых осуществляются пользователями недр, осуществляющими разведку и добычу иных видов полезных ископаемых, в границах предоставленных им в соответствии с законодательством Российской Федерации о недрах горных отводов и (или) геологических отводов на основании утвержденного технического проекта в соответствии со статьей 19.1 Закона Российской Федерации от 21 февраля 1992 года N 2395-1 "О недрах"). В границах водоохранной зоны допускается проектирование, строительство, реконструкция, ввод в эксплуатацию, эксплуатация хозяйственных и иных объектов при условии оборудования таких объектов сооружениями,



ДОКУМЕНТ ПОДПИСАН
ЭЛЕКТРОННОЙ ПОДПИСЬЮ

Сертификат: 00BV056B7401CB38D2B3576ACDC8425108

Владелец: ФЕДЕРАЛЬНАЯ СЛУЖБА ГОСУДАРСТВЕННОЙ

РЕГИСТРАЦИИ, КАДАСТРА И КАРТОГРАФИИ

Действителен: с 27.06.2023 по 19.09.2024

полное наименование должности

инициалы, фамилия

Земельный участок			
вид объекта недвижимости			
Лист № 4 раздела 4.1	Всего листов раздела 4.1: 5	Всего разделов: 5	Всего листов выписки: 17

27.05.2024г. № КУВИ-001/2024-143190490

Кадастровый номер:

21:02:010101:682

	<p>обеспечивающими охрану водных объектов от загрязнения, засорения и истощения вод в соответствии с водным законодательством и законодательством в области охраны окружающей среды. В соответствии с Водным кодексом Российской Федерации от 03.06.2006 №74-ФЗ в границах прибрежных защитных полос наряду с гораничениями, установленными для водоохранной зоны, запрещается: 1) распашка земель; 2) размещение отвалов размываемых грунтов; 3) выпас сельскохозяйственных животных и организация для них летних лагерей, ванн.; Реестровый номер границы: 12:00-6.105; Вид объекта реестра границ: Зона с особыми условиями использования территории; Вид зоны по документу: Зона с особыми условиями использования территории. Часть прибрежной защитной полосы Куйбышевского водохранилища; Тип зоны: Прибрежная защитная полоса; Номер: б/н</p>
Весь	<p>вид ограничения (обременения): ограничения прав на земельный участок, предусмотренные статьей 56 Земельного кодекса Российской Федерации; Срок действия: не установлен; реквизиты документа-основания: письмо о согласовании землеустроительной документации от 15.04.2016 № АЕ-8-576/04 выдан: Федеральное агентство водных ресурсов Нижне-Волжское бассейновое водное управление; письмо о согласовании землеустроительной документации "Средволгаводхоз" от 11.03.2016 № 06-16/137 выдан: Федеральное агентство водных ресурсов Федеральное государственное бюджетное учреждение по водному хозяйству "Средволгаводхоз"; распоряжение "Об утверждении границы части водоохранной зоны и границы части прибрежной защитной полосы Куйбышевского водохранилища, расположенного на территории Чувашской Республики" от 22.04.2016 № 6 выдан: Федеральное агентство водных ресурсов Нижне-Волжское бассейновое водное управление; карта (план). Зона с особыми условиями использования территории. Часть прибрежной защитной полосы Куйбышевского водохранилища. от 29.12.2015 № б/н выдан: Общество с ограниченной ответственностью "Земельные ресурсы"; Содержание ограничения (обременения): В соответствии со ст. 65 Водного кодекса Российской Федерации от 03 июня 2006 года № 74-ФЗ в границах прибрежных защитных полос запрещается: 1) использование сточных вод в целях регулирования плодородия почв; 2) размещение кладбищ, скотомогильников, объектов размещения отходов производства и потребления, химических, взрывчатых, токсичных, отравляющих и ядовитых веществ, пунктов захоронения радиоактивных отходов; 3) осуществление авиационных мер по борьбе с вредными организмами; 4) движение и стоянка транспортных средств (кроме специальных транспортных средств), за исключением их движения по дорогам и стоянки на дорогах и в специально оборудованных местах, имеющих твердое покрытие; 5) размещение автозаправочных станций, складов горюче-смазочных материалов (за исключением случаев, если автозаправочные станции, склады горюче-смазочных материалов размещены на территориях портов, судостроительных и судоремонтных организаций, инфраструктуры внутренних водных путей при условии соблюдения требований законодательства в области охраны окружающей среды и настоящего Кодекса), станций технического обслуживания, используемых для технического осмотра и ремонта транспортных средств, осуществление мойки транспортных средств; 6) размещение специализированных хранилищ пестицидов и агрохимикатов, применение пестицидов и агрохимикатов;</p>



ДОКУМЕНТ ПОДПИСАН
ЭЛЕКТРОННОЙ ПОДПИСЬЮ

Сертификат: 00BV056B7401CB38D2B3576ACDC8425108

Владелец: ФЕДЕРАЛЬНАЯ СЛУЖБА ГОСУДАРСТВЕННОЙ

РЕГИСТРАЦИИ, КАДАСТРА И КАРТОГРАФИИ

Действителен: с 27.06.2023 по 19.09.2024

полное наименование должности

инициалы, фамилия

Земельный участок			
вид объекта недвижимости			
Лист № 5 раздела 4.1	Всего листов раздела 4.1: 5	Всего разделов: 5	Всего листов выписки: 17
27.05.2024г. № КУВИ-001/2024-143190490			
Кадастровый номер:		21:02:010101:682	
		7) сброс сточных, в том числе дренажных, вод; 8) разведка и добыча общераспространенных полезных ископаемых (за исключением случаев, если разведка и добыча общераспространенных полезных ископаемых осуществляются пользователями недр, осуществляющими разведку и добычу иных видов полезных ископаемых, в границах предоставленных им в соответствии с законодательством Российской Федерации о недрах горных отводов и (или) геологических отводов на основании утвержденного технического проекта в соответствии со статьей 19.1 Закона Российской Федерации от 21 февраля 1992 года N 2395-1 "О недрах"). 9) распашка земель; 10) размещение отвалов размываемых грунтов; 11) выпас сельскохозяйственных животных и организация для них летних лагерей, ванн.; Реестровый номер границы: 21:00-6.145; Вид объекта реестра границ: Зона с особыми условиями использования территории; Вид зоны по документу: Зона с особыми условиями использования территории. Часть прибрежной защитной полосы Куйбышевского водохранилища; Тип зоны: Прибрежная защитная полоса; Номер: б/н	
	Весь	вид ограничения (обременения): ограничения прав на земельный участок, предусмотренные статьей 56 Земельного кодекса Российской Федерации; Срок действия: не установлен; реквизиты документа-основания: приказ от 22.04.2024 № 184 выдан: Верхне-Волжское бассейновое водное управление Федерального агентства водных ресурсов (Росводресурсы); Содержание ограничения (обременения): В соответствии со ст.67.1 Водного Кодекса Российской Федерации от 03.06.2006 г. № 74-ФЗ: В границах зон затопления, подтопления запрещаются: 1) строительство объектов капитального строительства, не обеспеченных сооружениями и (или) методами инженерной защиты территорий и объектов от негативного воздействия вод; 2) использование сточных вод в целях повышения почвенного плодородия; 3) размещение кладбищ, скотомогильников, объектов размещения отходов производства и потребления, химических, взрывчатых, токсичных, отравляющих веществ, пунктов хранения и захоронения радиоактивных отходов; 4) осуществление авиационных мер по борьбе с вредными организмами.; Реестровый номер границы: 21:02-6.1546; Вид объекта реестра границ: Зона с особыми условиями использования территории; Вид зоны по документу: Зона затопления территории г. Новочебоксарск Новочебоксарского городского округа Чувашской Республики, находящейся в зоне периодического затопления паводковыми водами 1% обеспеченности р.Волга (Куйбышевское водохранилище); Тип зоны: Зоны затопления и подтопления	

	ДОКУМЕНТ ПОДПИСАН ЭЛЕКТРОННОЙ ПОДПИСЬЮ	
Сертификат: 00BV056B7401CB38D2B3576ACDC8425108 Владелец: ФЕДЕРАЛЬНАЯ СЛУЖБА ГОСУДАРСТВЕННОЙ РЕГИСТРАЦИИ, КАДАСТРА И КАРТОГРАФИИ Действителен: с 27.06.2023 по 19.09.2024		инициалы, фамилия
полное наименование должности		