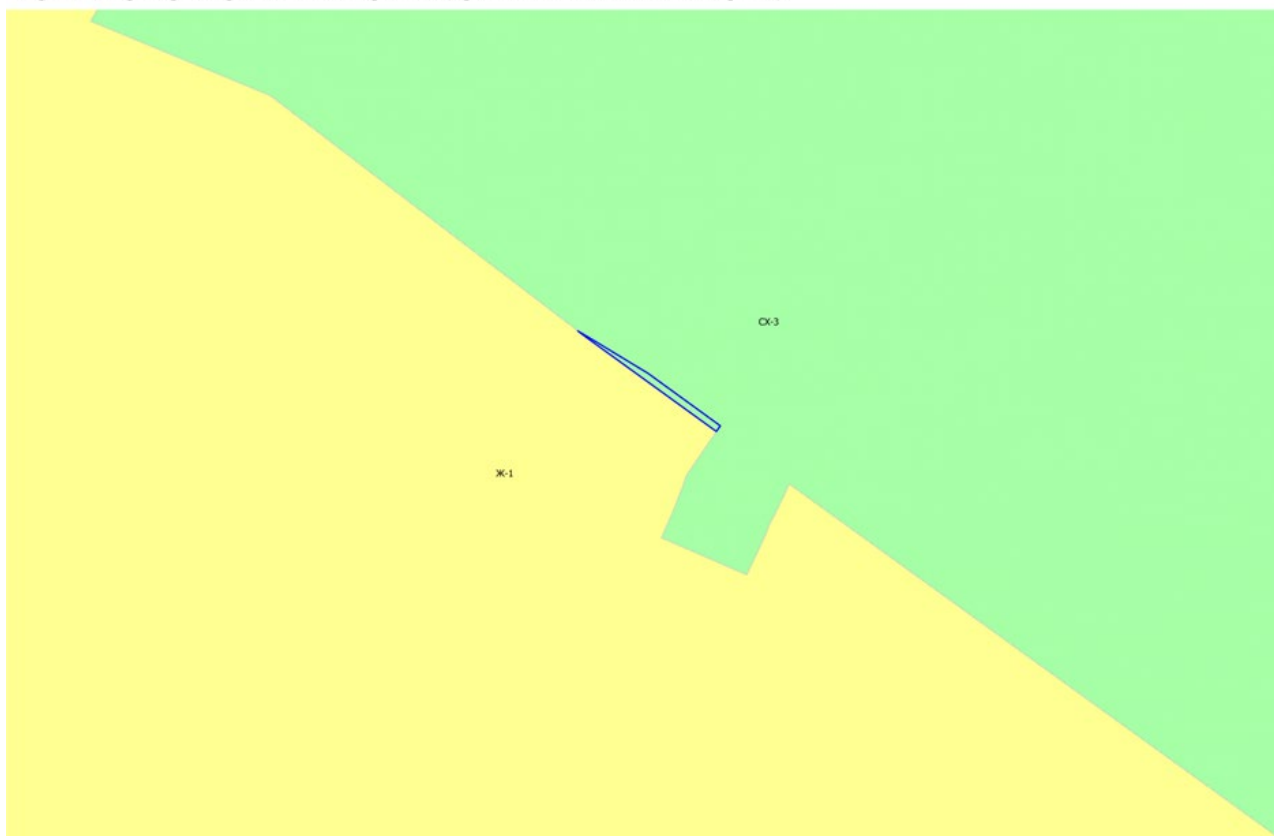


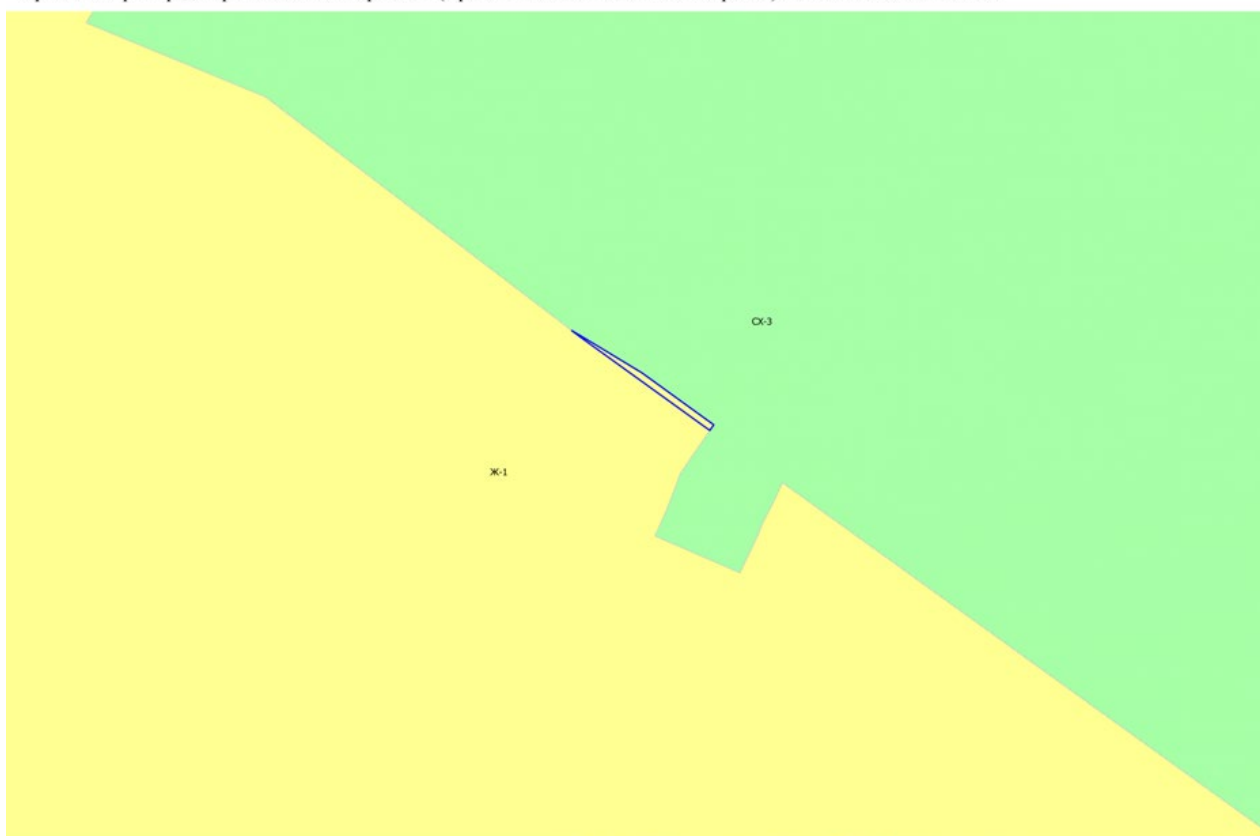
1. Внесение изменений в Правила землепользования и застройки Чебоксарского городского округа, разработанные АО «РосНИПИУрбанистики» в 2015 году, утвержденные решением Чебоксарского городского Собрания депутатов от 03 марта 2016 г. № 187, в части отображения на карте градостроительного зонирования и карте зон с особыми условиями использования территории зоны застройки индивидуальными жилыми домами (Ж-1) вместо части зоны садоводства, огородничества (СХ-3) на часть земельного участка с кадастровым номером 21:01:000000:56517, площадью 80,56 кв.м, расположенного по адресу: г. Чебоксары.

Заявитель: Фомин Павел Александрович, действующий по доверенности 21 АА 1185516 от 21.02.2020 от имени Фомина Александра Сергеевича от 17.03.2023 (вх. в адм. от 17.03.2023 № Ф-3280).

Фрагмент карты градостроительного зонирования (Правила землепользования и застройки)



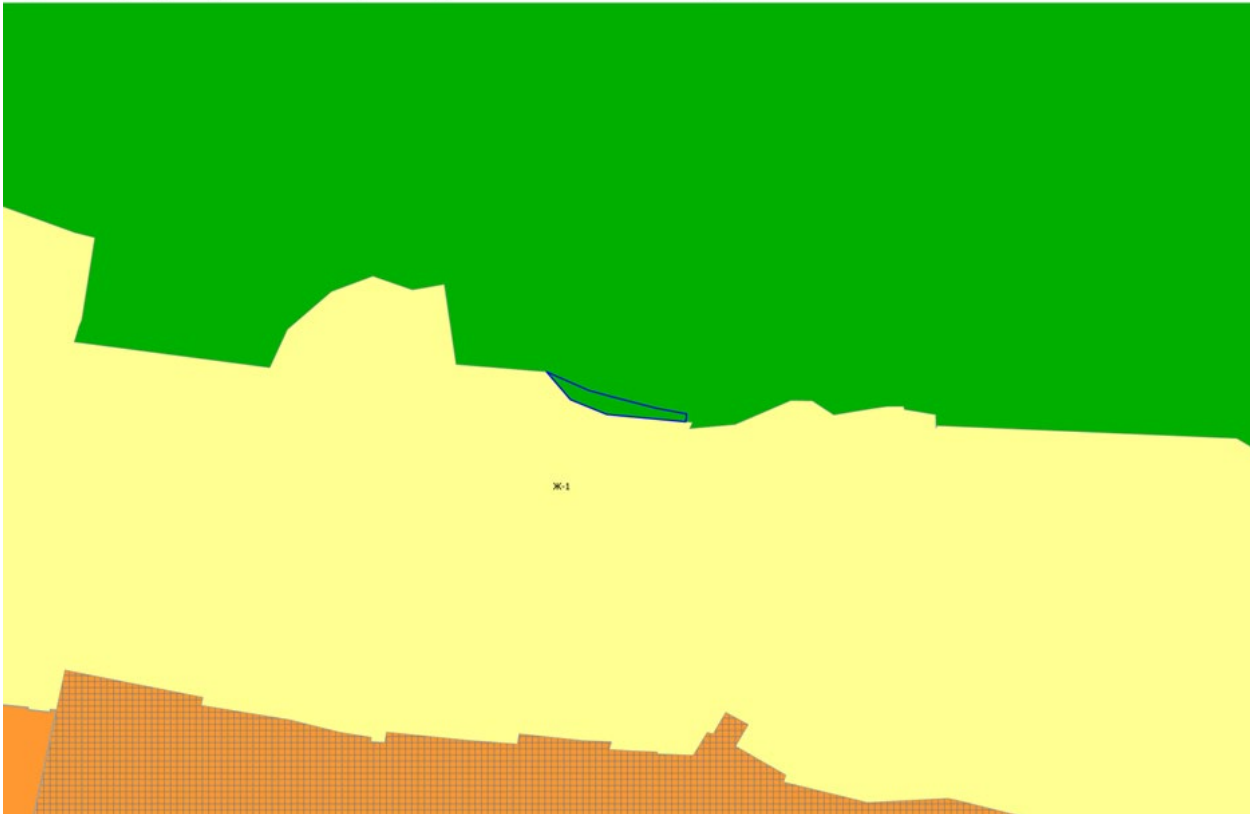
Фрагмент карты градостроительного зонирования (Правила землепользования и застройки) после внесения изменений



2. Внесение изменений в Правила землепользования и застройки Чебоксарского городского округа, разработанные АО «РосНИПИУрбанистики» в 2015 году, утвержденные решением Чебоксарского городского Собрания депутатов от 03 марта 2016 г. № 187, в части отображения на карте градостроительного зонирования и карте зон с особыми условиями использования территории зоны застройки индивидуальными жилыми домами (Ж-1) вместо территорий общего пользования, на которые градостроительный регламент не распространяется, на земельный участок ориентировочной площадью 105,28 кв.м, расположенный по адресу: г. Чебоксары в районе ул. Волжской.

Заявитель: Вазин Николай Иванович от 23.03.2023 (вх.в адм. от 23.03.2023 № В-3541).

Фрагмент карты градостроительного зонирования (Правила землепользования и застройки)



Фрагмент карты градостроительного зонирования (Правила землепользования и застройки) после внесения изменений



3. Внесение изменений в Правила землепользования и застройки Чебоксарского городского округа, разработанные АО «РосНИПИУрбанистики» в 2015 году, утвержденные решением Чебоксарского городского Собрания депутатов от 03 марта 2016 г. № 187, в части отображения на карте градостроительного зонирования и карте зон с особыми условиями использования территории зоны делового, общественного и коммерческого назначения (О-1) вместо территорий общего пользования, на которые градостроительный регламент не распространяется, на земельный участок с кадастровым номером 21:01:020908:813 площадью 5439 кв.м, расположенный по адресу: г. Чебоксары, ул. Кукшумская, д.2.

Заявитель: ГК «Кукшумский-4» от 31.03.2023 (вх.в адм. от 31.03.2023 № В-3972).

Фрагмент карты градостроительного зонирования (Правила землепользования и застройки)



Фрагмент карты градостроительного зонирования (Правила землепользования и застройки) после внесения изменений

