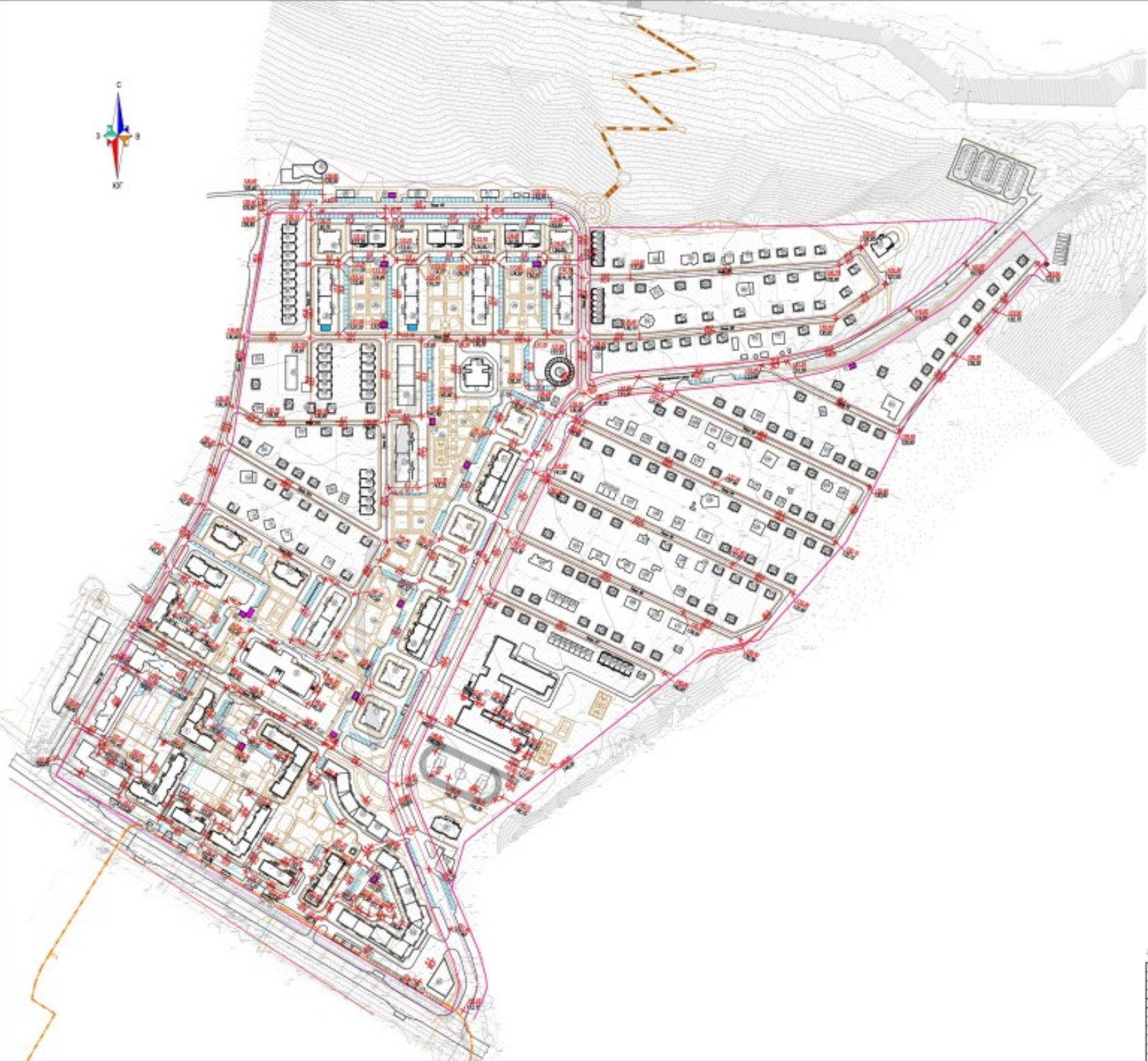


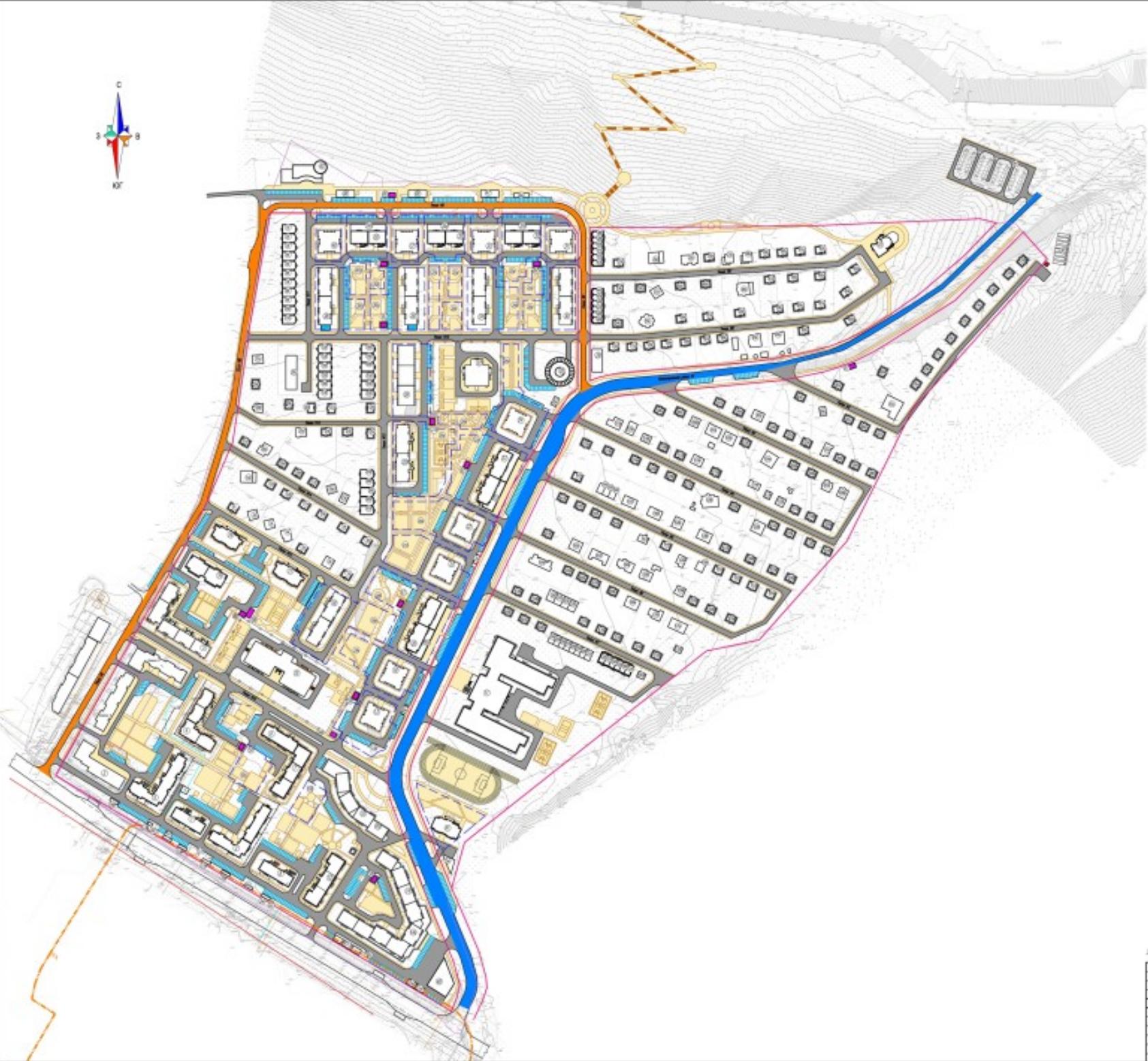
**Проект планировки и проект межевания
территории микрорайона «Соляное»
города Чебоксары**



- Исходные обозначения**
- граница участка земли
 - граница участка
 - граница газопровода
 - граница водопровода
 - граница канализации
 - газ (100 мм)
 - холодная вода (100 мм)
 - канализация (100 мм)
- Здания и сооружения**
- стены и сооружения
 - проектные территории
 - здания существующие
 - инженерные сооружения

Детальный проект газоснабжения на участке 3

		Листовая сетка 200х200		№ 17-031	
		Объект газоснабжения территории мкр. Солнечный, в/д. № 17-031			
Имя	Фамилия	Имя	Фамилия	Имя	Фамилия
С.П.Т.	С.П.Т.	С.П.Т.	С.П.Т.	С.П.Т.	С.П.Т.
С.П.Т.	С.П.Т.	С.П.Т.	С.П.Т.	С.П.Т.	С.П.Т.
С.П.Т.	С.П.Т.	С.П.Т.	С.П.Т.	С.П.Т.	С.П.Т.
Объект газоснабжения территории мкр. Солнечный, в/д. № 17-031					



Кадбнае абзначэнне

- грань забудовы зямлі
- грань 031 000 "Надземная інфраструктура зямлі ўраўнаважана"
- грань зямлі

Зоны і сапражэнні

- зона і сапражэнні
- працэдураныя сапражэнні
- збудаванні
- інвентарныя нумары збудаванняў

Інфраструктурныя аб'екты

- Рэспубліканская аўтамабільная дарога (аўтамабільна-железнічaya) 13887 м²
- Паштова станцыя (станцыя) 8 жамі плошчы 700 м²
- Збудаванне плошчы 7112 м²
- Аб'екты 1119 м²
- Спецыяльныя прыбудовы, сапражэнні
- Сапражэнні аб'ектаў

Значэнні плошчы і сапражэння на плане 3'

Лічышча 031 000						03-17-031	
Фрагмент генэральнага плана раённага значэння "Сяло, в. і сапражэнні"						031 000	
№	Клас	Назва	Плошча	Сапражэнні	Дата	Стварыў	Праверыў
031	031	Камунальнае сапражэнне	7112	031	3	03.17.031	03.17.031
Дата стварэння: 03.17.031						EKUM	



Исходные обозначения

- граница объекта застройки
- граница СЗЗ ОАО "Ижевский машиностроительный завод" (ИЖМАШ)
- граница леса

Здания и сооружения

- здания и сооружения
- проекционные территории
- объекты котельных
- инженерные сооружения здания

Индикаторные коммуникации

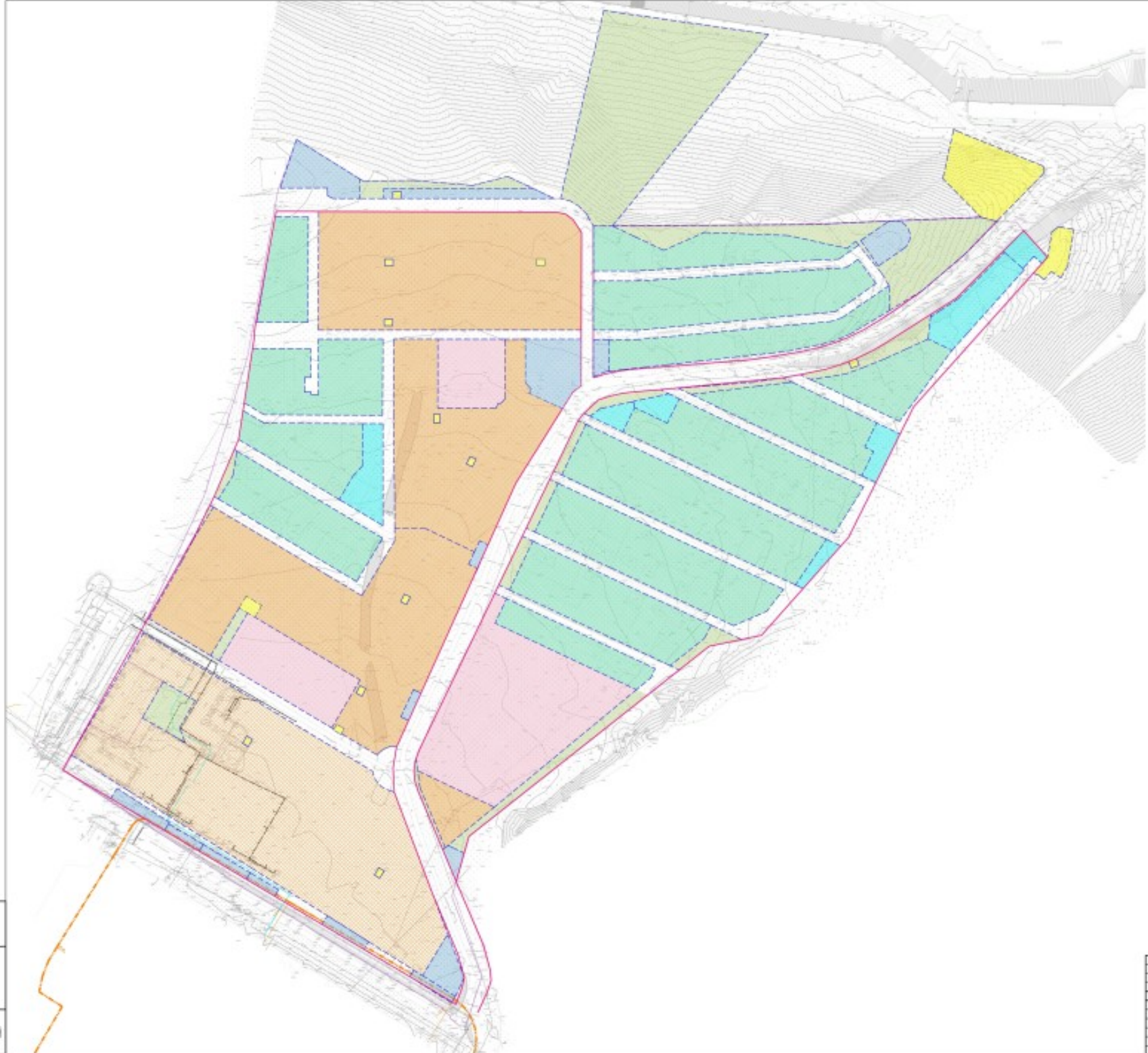
- проекционные водопроводы инженерных сетей С.И.И.И.
- проекционные канализационные линии ГД 400
- проекционные канализационные линии ГД 400, проектируемые в створе
- проекционные канализационные линии ГД 400, канализация ГД 400
- проекционные канализационные линии ГД 400, канализация ГД 400
- проекционные сети электроснабжения
- проекционные теплотрассы
- проекционные водопроводы
- проекционные канализации 400
- проекционные канализации 400
- проекционные канализации ГД 400
- проекционные канализации ГД 400
- проекционные канализации ГД 400
- проекционные водопроводы инженерных сетей С.И.И.И.
- проекционные водопроводы инженерных сетей С.И.И.И.



Детальный проект и сооружения на листе 2

Исходный проект № 2018						40-17-021		
Объект: проектирование территории ж.д. вокзала, в Ижевске, ЧР								
№ п/п	Исполнитель	Дата	Статус	Лист	Листов	Страница	Листов	Листов
1	С.И.И.И.	01.01.2018	И	1	1	1	1	1
Дата: 01.01.2018						ИЖМАШ		

ИЖМАШ
ИЖМАШ



Ключевые обозначения

- граница участка земли
- граница зон планировки территории объектов капитального строительства
- граница (ЗЗ) ООО "Инженерная лаборатория "ЭКОМ" (Зона "ИЗБРАНА")
- граница зоны

Вид разрешенного использования земельных участков

- для размещения объектов строительства
- для размещения объектов строительства (здания и сооружения) высотой до 10 метров
- размещение жилы застройки
- размещение объектов складского назначения
- размещение объектов складского назначения
- размещение объектов складского назначения
- для размещения объектов складского назначения
- для размещения объектов складского назначения

Шкала 1:500
 0 5 10 15 20 м

					Земельный участок № 001/001/001		40-11/001		
					Проект планировки территории нап. С/зона и И/зона № 1				
№	Имя	Долг	Подпись	Дата	Страна	Лист	Листов		
01	Александр	Директор	<i>Александр</i>			001	2		
02	Ирина	Инженер	<i>Ирина</i>						
					Проект подготовлен ООО "ЭКОМ" в соответствии с требованиями СП 48.13330.2019				