

КАРТА-ПЛАН ТЕРРИТОРИИ

21:17:061801

(номер кадастрового квартала (номера смежных кадастровых кварталов), являющегося (являющихся) территорией, на которой выполняются комплексные кадастровые работы)

Дата подготовки карты-плана территории 21 ноября 2023 г.

Пояснительная записка

1. Сведения о заказчике

Администрация Моргаушского муниципального округа Чувашской Республики (ОГРН: 1222100009625, ИНН: 2100003168)

(полное наименование органа местного самоуправления муниципального района или городского округа, органа исполнительной власти города федерального значения Москвы, Санкт-Петербурга или Севастополя, основной государственный регистрационный номер, идентификационный номер налогоплательщика)

Распоряжение "Об утверждении карты-плана территории, подготовленной в результате выполнения комплексных кадастровых работ в границах кадастрового квартала 21:17:030901" № -, от 2 ноября 2023 г., выдан (составлен) Администрация Моргаушского района Чувашской Республики

(сведения об утверждении карты-плана территории)

2. Сведения о кадастровом инженерере

Фамилия, имя, отчество (при наличии отчества): Яценко Ирина Юрьевна

Страховой номер индивидуального лицевого счета: 12124407700

Контактный телефон: раб.: (8352)20-44-77

Адрес электронной почты и почтовый адрес, по которым осуществляется связь с кадастровым инженером: ingenercheb1@ya.ru
428003, Чувашская Республика - Чувашия, Чебоксары г, Президентский б-р, 31

Наименование саморегулируемой организации кадастровых инженеров (СРО), членом которой является кадастровый инженер:
СРО Союз "Кадастровые инженеры"

Номер регистрации в государственном реестре лиц, осуществляющих кадастровую деятельность: 26 453

Сокращенное наименование юридического лица, если кадастровый инженер является работником юридического лица:
ООО "НПП "Инженер"

3. Основания выполнения комплексных кадастровых работ

№ 081550000523005653, от 26 июня 2023 г., выдан (составлен) Администрация Моргаушского района Чувашской Республики

(наименование и реквизиты государственного или муниципального контракта на выполнение комплексных кадастровых работ)

4. Перечень документов, использованных при подготовке карты-плана территории

№ п/п	Наименование документа	Реквизиты документа
1	2	3

1	2	3
1	Кадастровый план территории	№ КУВИ-001/2023-146737491, от 26 июня 2023 г., выдан (составлен) Филиал публично-правовой компании "Роскадастр" по Чувашской Республике - Чувашии
2	Правила землепользования и застройки Большесундырское сельского поселения Моргаушского района Чувашской Республики	№ С-18/1, от 22 марта 2023 г.
3	Протокол заседания согласительной комиссии по вопросу согласования местоположения границ земельных участков, расположенных в границах кадастрового квартала 21:17:061801	№ 1, от 19 сентября 2023 г.
4	Протокол заседания согласительной комиссии по вопросу согласования местоположения границ земельных участков, расположенных в границах кадастрового квартала 21:17:061801	№ 2, от 25 октября 2023 г.

5. Сведения о геодезической основе, использованной при подготовке карты-плана территории

Система координат МСК-21, зона 1

№ п/п	Название пункта и тип знака геодезической сети	Класс геодезической сети	Координаты, м		Сведения о состоянии на 7 августа 2023 г.		
			X	Y	наружного знака пункта	центра знака	марки
1	2	3	4	5	6	7	8
1	СНЕВ, -	-	408 472,90	1 233 666,77	Сохранился	Сохранился	Сохранился

6. Сведения о средствах измерений

№ п/п	Наименование прибора (инструмента, аппаратуры)	Сведения об утверждении типа измерений	Реквизиты свидетельства о поверке прибора (инструмента, аппаратуры)
1	2	3	4
1	Аппаратура геодезическая спутниковая EFT M1 PLUS	Номер: 82542-21. Срок действия: 06.02.2024	Свидетельство о поверке №С-ГСХ/07-02-2023/221136775, от 07.02.2023 г. до 06.02.2024 г.
2	Аппаратура геодезическая спутниковая EFT M1 PLUS	Номер: 82542-21. Срок действия: 06.02.2024	Свидетельство о поверке №С-ГСХ/07-02-2023/221136777, от 07.02.2023 г. до 06.02.2024 г.
3	Аппаратура геодезическая спутниковая PrinCe № 71	Номер: 57980-14. Срок действия: 28.09.2023	Свидетельство о поверке № С-ВЮМ/29.09.2022/189653792, действует до 28.09.2023

7. Пояснения к разделам карты-плана территории

Сведения об уточняемых земельных участках

На территории кадастрового квартала 21:17:061801 кадастровым инженером в соответствии с государственным контрактом №081550000523005653 от 26.06.2023 г. выполняются комплексные кадастровые работы. В соответствии с ч.1 ст.42.1 Федерального закона от 24.07.2007 № 221-ФЗ «О кадастровой деятельности» под комплексными кадастровыми работами (далее – ККР) понимаются кадастровые работы, которые выполняются одновременно в отношении всех расположенных на территории одного кадастрового квартала или территориях нескольких смежных кадастровых кварталов. Из п.1 ч.6 ст.42.1 Федерального закона от 24.07.2007 № 221-ФЗ «О кадастровой деятельности» следует, что образование земельных участков, занятых площадями, улицами, проездами, набережными, скверами, бульварами,

водными объектами общего пользования и другими объектами (территориями) общего пользования, и земельных участков, на которых расположены многоквартирные дома, в рамках проведения ККР, допускается исключительно в случае, если образование таких земель предусмотрено проектом межевания территории (далее – ПМТ), утвержденном в порядке, установленном законодательством о градостроительной деятельности. Таким образом, учитывая положения п.1 ч.6 ст.42.1 Федерального закона от 24.07.2007 №221-ФЗ «О кадастровой деятельности», так как на территорию квартала 21:17:061801 отсутствует утвержденный ПМТ, то работы по образованию земельных участков не проводились.

Границы земельных участков установлены по их фактическому использованию. Для ориентации в целях определения границ на местности также использовались картографические материалы, созданные ООО "НПП "Инженер" с помощью беспилотного летательного аппарата.

При выполнении ККР площади уточняемых земельных участков определялись с учетом требований законодательства: фактическая площадь земельного участка, не должна быть больше площади, сведения о которой относительно этого земельного участка содержатся в Едином государственном реестре недвижимости, более чем на величину предельного минимального размера земельного участка, установленного в соответствии с федеральным законом для земель соответствующего целевого назначения и разрешенного использования; фактическая площадь земельного участка, не должна быть меньше площади земельного участка, сведения о которой относительно этого земельного участка содержатся в Едином государственном реестре недвижимости, более чем на десять процентов (в случае получения значения площади земельного участка, которое меньше значения площади земельного участка, сведения о которой относительно этого земельного участка содержатся в Едином государственном реестре недвижимости, более чем на десять процентов, требуется письменное согласия правообладателя такого земельного участка).

Учитывая правила землепользования и застройки Большесундырского сельского поселения минимальная площадь земельного участка с видом разрешенного использования "ведения садоводства" в зоне СХ-3-зона садоводств и дачных участков составляет 300 кв. м., максимальная площадь составляет 1000 кв. м.

Комплексные кадастровые работы на территории кадастрового квартала 21:17:061801 выполнены в соответствии с Государственным контрактом № 081550000523005653 от 26.06.2023 г. По сведениям Единого государственного реестра недвижимости, в границах кадастрового квартала расположено 234 земельных участков. Также расположено 11 объектов капитального строительства, из них сведения о границах внесены в ЕГРН в отношении 10 объектов. При выполнении комплексных кадастровых работ было проведено полевое обследование и анализ документов в отношении всех объектов, расположенных на территории кадастрового квартала.

- местоположение 16 земельных участков по результатам работ не удалось определить, так как имеют есть значительные расхождения со схемой и местностью, следовательно, сведения о координатах участков не включены в КПТР: 21:17:061801:213, 21:17:061801:214, 21:17:061801:215, 21:17:061801:216, 21:17:061801:217, 21:17:061801:218, 21:17:061801:219, 21:17:061801:222, 21:17:061801:223, 21:17:061801:224, 21:17:061801:225, 21:17:061801:228, 21:17:061801:229, 21:17:061801:230, 21:17:061801:231, 21:17:061801:122. В результате кадастровых работ было выявлено, что сведения земельного участка с кадастровым номером 21:17:061801:79 дублируют сведения об участке с кадастровым номером 21:17:061801:78. Также было выявлена реестровая ошибка координат поворотных точек с реестровым номером 21:00-15.6, граница от точки 400783.62;1197505.24 до 400924.13;1197551.86, граница должна проходить через точки 400783.62;1197505.24, 400806.10;1197510.48, 400838.16;1197519.70, 400848.73;1197512.68, 400854.06;1197516.47, 400856.52;1197520.38, 400874.12;1197521.03, 400908.65;1197544.26, 400921.90;1197548.74, 400924.13;1197551.86. В отношении муниципального образования с с реестровым номером 21:17-7.17 также была выявлена реестровая ошибка координат поворотных точек граница от точки 400761.72;1197654.69 до 400949.71;1198083.33, должна проходить через точки 400949.71;1198083.33, 400761.72;1197654.69, 400763.50;1197649.89, 400750.34;1197647.41, 400770.73;1197630.34, 400782.68;1197587.14, 400767.93;1197570.86, 400769.30;1197561.29, 400770.96;1197542.36, 400769.23;1197531.48, 400769.23;1197502.88, 400783.62;1197505.24, 400791.17;1197507.61, 400806.10;1197510.48, 400838.16;1197519.70, 400848.73;1197512.68, 400854.06;1197516.47, 400856.99;1197521.11, 400855.78;1197527.87, 400891.54;1197539.09, 400899.31;1197541.10, 400908.65;1197544.26, 400921.90;1197548.74, 400929.48;1197566.33, 400931.99;1197580.43, 400979.44;1197659.58, 400985.59;1197661.40, 400993.02;1197675.16, 400992.39;1197681.18, 401015.25;1197688.34, 401029.64;1197692.85, 401031.58;1197710.93, 401033.52;1197729.05, 401034.22;1197730.74, 401038.34;1197739.50, 401045.61;1197749.82, 401046.67;1197751.32, 401049.88;1197761.12, 401044.33;1197771.33, 401025.63;1197774.13, 401016.37;1197787.07, 401010.42;1197825.49, 401001.10;1197833.66, 400981.27;1197851.04, 400984.03;1197871.25, 401003.96;1197906.87, 400942.23;1197941.75, 400886.80;1197978.86, 400885.14;1197992.08, 400886.14;1198007.25, 400887.44;1198007.25, 400898.18;1198016.19, 400920.21;1198035.65, 400931.48;1198050.51, 400940.57;1198061.20, 400934.57;1198065.64

В отношении 1 объекта капитального строительства выполнены работы по установлению местоположения границ.

Доступ к уточняемым земельным участкам осуществляется через земельный участок общего назначения снт «Полянка» на территории ведения гражданами

садоводства или огородничества для собственных нужд.

Сведения об уточняемых земельных участках

1. Сведения о характерных точках границы уточняемого земельного участка с кадастровым номером 21:17:061801:1

Зона № 1

Обозначение характерных точек границ	Существующие координаты, м		Уточненные координаты, м		Метод определения координат	Средняя квадратическая погрешность определения координат характерной точки (Mt), м	Формулы, примененные для расчета средней квадратической погрешности определения координат характерной точки (Mt), м
	X	Y	X	Y			
1	2	3	4	5	6	7	8
н1У	—	—	400 847,51	1 198 075,06	Метод спутниковых геодезических измерений (определений)	0,20	Mt-0.20 вычислено с использование программного обеспечения CREDO_DAT 3.1, лицензированное соглашение № 1760.22B055в6.23.08.07 = 0,20
н2У	—	—	400 864,09	1 198 065,68			
н3У	—	—	400 867,69	1 198 072,76			

1	2	3	4	5	6	7	8
н4У	—	—	400 875,10	1 198 086,00	Метод спутниковых геодезических измерений (определений)	0,20	Mt-0.20 вычислено с использование программного обеспечения CREDO_DAT 3.1, лицензированное соглашение № 1760.22B055в6.23.08.07 = 0,20
н5У	—	—	400 855,21	1 198 093,67			
н1У	—	—	400 847,51	1 198 075,06			

2. Сведения о частях границ уточняемого земельного участка с кадастровым номером 21:17:061801:1

Обозначение части границ		Горизонтальное проложение (S), м	Описание прохождения части границ	Отметка о наличии земельного спора о местоположении границ земельного участка
от т.	до т.			
1	2	3	4	5
н1У	н2У	19,05	—	—
н2У	н3У	7,94		
н3У	н4У	15,17		
н4У	н5У	21,32		
н5У	н1У	20,14		

3. Общие сведения об уточняемом земельном участке с кадастровым номером 21:17:061801:1

№ п/п	Наименование характеристики земельного участка	Значение характеристики
-------	--	-------------------------

1	2	3	4	5	6	7	8
н244У	—	—	400 839,21	1 198 052,75	Метод спутниковых геодезических измерений (определений)	0,20	Мт-0.20 вычислено с использование программного обеспечения CREDO_DAT 3.1, лицензированное соглашение № 1760.22B055в6.23.08.07 = 0,20
н245У	—	—	400 852,94	1 198 045,59			
н246У	—	—	400 854,67	1 198 048,75			
н2У	—	—	400 864,09	1 198 065,68			

1	2	3	4	5	6	7	8
н1У	—	—	400 847,51	1 198 075,06	Метод спутниковых геодезических измерений (определений)	0,20	Mt-0.20 вычислено с использование программного обеспечения CREDO_DAT 3.1, лицензированное соглашение № 1760.22B055вб.23.08.07 = 0,20
н244У	—	—	400 839,21	1 198 052,75			

2. Сведения о частях границ уточняемого земельного участка с кадастровым номером 21:17:061801:2

Обозначение части границ		Горизонтальное проложение (S), м	Описание прохождения части границ	Отметка о наличии земельного спора о местоположении границ земельного участка
от т.	до т.			
1	2	3	4	5
н244У	н245У	15,48	—	—
н245У	н246У	3,60		
н246У	н2У	19,37		
н2У	н1У	19,05		
н1У	н244У	23,80		

3. Общие сведения об уточняемом земельном участке с кадастровым номером 21:17:061801:2

№ п/п	Наименование характеристики земельного участка	Значение характеристики
1	2	3
1	Адрес земельного участка	—
	Местоположение земельного участка (при отсутствии присвоенного адреса)	Российская Федерация, Чувашская Республика-Чувашия, Моргаушский р-н, садоводческое товарищество "Полянка" тер, уч 2
	Дополнительные сведения о местоположении земельного участка	—
2	Площадь земельного участка ± величина погрешности определения площади ($P \pm \Delta P$), м ²	401 ± 14

1	2	3
3	Формула, примененная для расчета предельной допустимой погрешности определения площади земельного участка (ΔP), м ²	$3,5*0,2*\sqrt{(401)} = 14$
4	Площадь земельного участка согласно сведениям Единого государственного реестра недвижимости (Ркад), м ²	400
5	Оценка расхождения Р и Ркад (Р - Ркад), м ²	1
6	Предельный минимальный и максимальный размеры земельного участка (Рмин и Рмакс), м ²	Рмин = 300 Рмакс = 1 000
7	Кадастровый или иной номер (обозначение) здания, сооружения, объекта незавершенного строительства, расположенного на земельном участке	—
8	Иные сведения	—

1. Сведения о характерных точках границы уточняемого земельного участка с кадастровым номером 21:17:061801:3

Зона № 1

Обозначение характерных точек границ	Существующие координаты, м		Уточненные координаты, м		Метод определения координат	Средняя квадратическая погрешность определения координат характерной точки (Mt), м	Формулы, примененные для расчета средней квадратической погрешности определения координат характерной точки (Mt), м
	X	Y	X	Y			
1	2	3	4	5	6	7	8
н317У	—	—	400 827,07	1 198 026,29	Метод спутниковых геодезических измерений (определений)	0,20	Mt-0.20 вычислено с использование программного обеспечения CREDO_DAT 3.1, лицензированное соглашение № 1760.22B055в6.23.08.07 = 0,20

1	2	3	4	5	6	7	8
н318У	—	—	400 832,40	1 198 024,94	Метод спутниковых геодезических измерений (определений)	0,20	Мт-0.20 вычислено с использование программного обеспечения CREDO_DAT 3.1, лицензированное соглашение № 1760.22B055в6.23.08.07 = 0,20
н319У	—	—	400 841,01	1 198 021,25			
н245У	—	—	400 852,94	1 198 045,59			
н244У	—	—	400 839,21	1 198 052,75			

1	2	3	4	5	6	7	8
н317У	—	—	400 827,07	1 198 026,29	Метод спутниковых геодезических измерений (определений)	0,20	Мт-0.20 вычислено с использование программного обеспечения CREDO_DAT 3.1, лицензированное соглашение № 1760.22В055в6.23.08.07 = 0,20

2. Сведения о частях границ уточняемого земельного участка с кадастровым номером 21:17:061801:3

Обозначение части границ		Горизонтальное проложение (S), м	Описание прохождения части границ	Отметка о наличии земельного спора о местоположении границ земельного участка
от т.	до т.			
1	2	3	4	5
н317У	н318У	5,50	—	—
н318У	н319У	9,37		
н319У	н245У	27,11		
н245У	н244У	15,48		
н244У	н317У	29,11		

3. Общие сведения об уточняемом земельном участке с кадастровым номером 21:17:061801:3

№ п/п	Наименование характеристики земельного участка	Значение характеристики
1	2	3
1	Адрес земельного участка	—
	Местоположение земельного участка (при отсутствии присвоенного адреса)	Российская Федерация, Чувашская Республика-Чувашия, Моргаушский р-н, садоводческое товарищество "Полянка" тер, уч 3
	Дополнительные сведения о местоположении земельного участка	—
2	Площадь земельного участка ± величина погрешности определения площади ($P \pm \Delta P$), м ²	421 ± 14
3	Формула, примененная для расчета предельной допустимой погрешности определения площади земельного участка (ΔP), м ²	$3,5*0,2*\sqrt{(421)} = 14$
4	Площадь земельного участка согласно сведениям Единого государственного реестра недвижимости (Ркад), м ²	400
5	Оценка расхождения Р и Ркад ($P - P_{кад}$), м ²	21
6	Предельный минимальный и максимальный размеры земельного участка (Рмин и Рмакс), м ²	Рмин = 300 Рмакс = 1 000

1	2	3
7	Кадастровый или иной номер (обозначение) здания, сооружения, объекта незавершенного строительства, расположенного на земельном участке	—
8	Иные сведения	—

1. Сведения о характерных точках границы уточняемого земельного участка с кадастровым номером 21:17:061801:4

Зона № 1

Обозначение характерных точек границ	Существующие координаты, м		Уточненные координаты, м		Метод определения координат	Средняя квадратическая погрешность определения координат характерной точки (Mt), м	Формулы, примененные для расчета средней квадратической погрешности определения координат характерной точки (Mt), м
	X	Y	X	Y			
1	2	3	4	5	6	7	8
н342У	—	—	400 854,60	1 198 017,05	Метод спутниковых геодезических измерений (определений)	0,20	Mt-0.20 вычислено с использование програмного обеспечения CREDO_DAT 3.1, лицензированное соглашение № 1760.22B055в6.23.08.07 = 0,20
н319У	—	—	400 841,01	1 198 021,25			

1	2	3	4	5	6	7	8
н318У	—	—	400 832,40	1 198 024,94	Метод спутниковых геодезических измерений (определений)	0,20	Mt-0.20 вычислено с использование программного обеспечения CREDO_DAT 3.1, лицензированное соглашение № 1760.22B055в6.23.08.07 = 0,20
н317У	—	—	400 827,07	1 198 026,29			
н343У	—	—	400 823,25	1 198 018,81			
н344У	—	—	400 822,51	1 198 015,34			

1	2	3	4	5	6	7	8
н345У	—	—	400 821,86	1 198 010,32	Метод спутниковых геодезических измерений (определений)	0,20	Мт-0.20 вычислено с использование программного обеспечения CREDO_DAT 3.1, лицензированное соглашение № 1760.22B055в6.23.08.07 = 0,20
н346У	—	—	400 821,95	1 198 008,31			
н347У	—	—	400 850,02	1 198 005,25			
н342У	—	—	400 854,60	1 198 017,05			

2. Сведения о частях границ уточняемого земельного участка с кадастровым номером 21:17:061801:4

Обозначение части границ		Горизонтальное проложение (S), м	Описание прохождения части границ	Отметка о наличии земельного спора о местоположении границ земельного участка
от т.	до т.			
1	2	3	4	5
н342У	н319У	14,22	—	—

1	2	3	4	5
н319У	н318У	9,37	—	—
н318У	н317У	5,50		
н317У	н343У	8,40		
н343У	н344У	3,55		
н344У	н345У	5,06		
н345У	н346У	2,01		
н346У	н347У	28,24		
н347У	н342У	12,66		

3. Общие сведения об уточняемом земельном участке с кадастровым номером 21:17:061801:4

№ п/п	Наименование характеристики земельного участка	Значение характеристики
1	2	3
1	Адрес земельного участка	—
	Местоположение земельного участка (при отсутствии присвоенного адреса)	Российская Федерация, Чувашская Республика-Чувашия, Моргаушский р-н, садоводческое товарищество "Полянка" тер, уч 4
	Дополнительные сведения о местоположении земельного участка	—
2	Площадь земельного участка ± величина погрешности определения площади ($P \pm \Delta P$), м ²	461 ± 15
3	Формула, примененная для расчета предельной допустимой погрешности определения площади земельного участка (ΔP), м ²	$3,5 * 0,2 * \sqrt{461} = 15$
4	Площадь земельного участка согласно сведениям Единого государственного реестра недвижимости ($P_{\text{кад}}$), м ²	400
5	Оценка расхождения P и $P_{\text{кад}}$ ($P - P_{\text{кад}}$), м ²	61
6	Предельный минимальный и максимальный размеры земельного участка ($P_{\text{мин}}$ и $P_{\text{макс}}$), м ²	$P_{\text{мин}} = 300$ $P_{\text{макс}} = 1\ 000$
7	Кадастровый или иной номер (обозначение) здания, сооружения, объекта незавершенного строительства, расположенного на земельном участке	—
8	Иные сведения	—

1. Сведения о характерных точках границы уточняемого земельного участка с кадастровым номером 21:17:061801:5

Зона № 1							
Обозначение характерных точек границ	Существующие координаты, м		Уточненные координаты, м		Метод определения координат	Средняя квадратическая погрешность определения координат характерной точки (Mt), м	Формулы, примененные для расчета средней квадратической погрешности определения координат характерной точки (Mt), м
	X	Y	X	Y			
1	2	3	4	5	6	7	8
н371У	—	—	400 868,58	1 198 040,79	Метод спутниковых геодезических измерений (определений)	0,20	Mt-0.20 вычислено с использование програмного обеспечения CREDO_DAT 3.1, лицензированное соглашение № 1760.22B055в6.23.08.07 = 0,20
н246У	—	—	400 854,67	1 198 048,75			
н245У	—	—	400 852,94	1 198 045,59			

1	2	3	4	5	6	7	8
н319У	—	—	400 841,01	1 198 021,25	Метод спутниковых геодезических измерений (определений)	0,20	Mt-0.20 вычислено с использование программного обеспечения CREDO_DAT 3.1, лицензированное соглашение № 1760.22B055в6.23.08.07 = 0,20
н342У	—	—	400 854,60	1 198 017,05			
н371У	—	—	400 868,58	1 198 040,79			

2. Сведения о частях границ уточняемого земельного участка с кадастровым номером 21:17:061801:5

Обозначение части границ		Горизонтальное проложение (S), м	Описание прохождения части границ	Отметка о наличии земельного спора о местоположении границ земельного участка
от т.	до т.			
1	2	3	4	5
н371У	н246У	16,03	—	—
н246У	н245У	3,60		
н245У	н319У	27,11		
н319У	н342У	14,22		
н342У	н371У	27,55		

3. Общие сведения об уточняемом земельном участке с кадастровым номером 21:17:061801:5

№ п/п	Наименование характеристики земельного участка	Значение характеристики
-------	--	-------------------------

1	2	3	4	5	6	7	8
н393У	—	—	400 881,19	1 198 064,51	Метод спутниковых геодезических измерений (определений)	0,20	Мт-0.20 вычислено с использование программного обеспечения CREDO_DAT 3.1, лицензированное соглашение № 1760.22B055в6.23.08.07 = 0,20
н3У	—	—	400 867,69	1 198 072,76			
н2У	—	—	400 864,09	1 198 065,68			
н246У	—	—	400 854,67	1 198 048,75			

1	2	3	4	5	6	7	8
н371У	—	—	400 868,58	1 198 040,79	Метод спутниковых геодезических измерений (определений)	0,20	Mt-0.20 вычислено с использование программного обеспечения CREDO_DAT 3.1, лицензированное соглашение № 1760.22B055вб.23.08.07 = 0,20
н393У	—	—	400 881,19	1 198 064,51			

2. Сведения о частях границ уточняемого земельного участка с кадастровым номером 21:17:061801:6

Обозначение части границ		Горизонтальное проложение (S), м	Описание прохождения части границ	Отметка о наличии земельного спора о местоположении границ земельного участка
от т.	до т.			
1	2	3	4	5
н393У	н3У	15,82	—	—
н3У	н2У	7,94		
н2У	н246У	19,37		
н246У	н371У	16,03		
н371У	н393У	26,86		

3. Общие сведения об уточняемом земельном участке с кадастровым номером 21:17:061801:6

№ п/п	Наименование характеристики земельного участка	Значение характеристики
1	2	3
1	Адрес земельного участка	—
	Местоположение земельного участка (при отсутствии присвоенного адреса)	Российская Федерация, Чувашская Республика-Чувашия, Моргаушский р-н, Большесундырское с/п
	Дополнительные сведения о местоположении земельного участка	—
2	Площадь земельного участка ± величина погрешности определения площади ($P \pm \Delta P$), м ²	428 ± 14

1	2	3
3	Формула, примененная для расчета предельной допустимой погрешности определения площади земельного участка (ΔP), м ²	$3,5*0,2*\sqrt{(428)} = 14$
4	Площадь земельного участка согласно сведениям Единого государственного реестра недвижимости (Ркад), м ²	400
5	Оценка расхождения Р и Ркад (Р - Ркад), м ²	28
6	Предельный минимальный и максимальный размеры земельного участка (Рмин и Рмакс), м ²	Рмин = 300 Рмакс = 1 000
7	Кадастровый или иной номер (обозначение) здания, сооружения, объекта незавершенного строительства, расположенного на земельном участке	—
8	Иные сведения	—

1. Сведения о характерных точках границы уточняемого земельного участка с кадастровым номером 21:17:061801:7

Зона № 1

Обозначение характерных точек границ	Существующие координаты, м		Уточненные координаты, м		Метод определения координат	Средняя квадратическая погрешность определения координат характерной точки (Mt), м	Формулы, примененные для расчета средней квадратической погрешности определения координат характерной точки (Mt), м
	X	Y	X	Y			
1	2	3	4	5	6	7	8
н393У	—	—	400 881,19	1 198 064,51	Метод спутниковых геодезических измерений (определений)	0,20	Mt-0.20 вычислено с использование программного обеспечения CREDO_DAT 3.1, лицензированное соглашение № 1760.22B055в6.23.08.07 = 0,20

1	2	3	4	5	6	7	8
н421У	—	—	400 894,57	1 198 088,78	Метод спутниковых геодезических измерений (определений)	0,20	Мт-0.20 вычислено с использование программного обеспечения CREDO_DAT 3.1, лицензированное соглашение № 1760.22B055в6.23.08.07 = 0,20
н422У	—	—	400 880,54	1 198 096,51			
н4У	—	—	400 875,10	1 198 086,00			
н3У	—	—	400 867,69	1 198 072,76			

1	2	3	4	5	6	7	8
н393У	—	—	400 881,19	1 198 064,51	Метод спутниковых геодезических измерений (определений)	0,20	Мт-0.20 вычислено с использование программного обеспечения CREDO_DAT 3.1, лицензированное соглашение № 1760.22В055в6.23.08.07 = 0,20

2. Сведения о частях границ уточняемого земельного участка с кадастровым номером 21:17:061801:7

Обозначение части границ		Горизонтальное проложение (S), м	Описание прохождения части границ	Отметка о наличии земельного спора о местоположении границ земельного участка
от т.	до т.			
1	2	3	4	5
н393У	н421У	27,71	—	—
н421У	н422У	16,02		
н422У	н4У	11,83		
н4У	н3У	15,17		
н3У	н393У	15,82		

3. Общие сведения об уточняемом земельном участке с кадастровым номером 21:17:061801:7

№ п/п	Наименование характеристики земельного участка	Значение характеристики
1	2	3
1	Адрес земельного участка	—
	Местоположение земельного участка (при отсутствии присвоенного адреса)	Российская Федерация, Чувашская Республика-Чувашия, Моргаушский р-н, Большесундырское с/п
	Дополнительные сведения о местоположении земельного участка	—
2	Площадь земельного участка ± величина погрешности определения площади ($P \pm \Delta P$), м ²	432 ± 15
3	Формула, примененная для расчета предельной допустимой погрешности определения площади земельного участка (ΔP), м ²	$3,5*0,2*\sqrt{(432)} = 15$
4	Площадь земельного участка согласно сведениям Единого государственного реестра недвижимости (Ркад), м ²	400
5	Оценка расхождения Р и Ркад ($P - P_{кад}$), м ²	32
6	Предельный минимальный и максимальный размеры земельного участка (Рмин и Рмакс), м ²	Рмин = 300 Рмакс = 1 000

1	2	3
7	Кадастровый или иной номер (обозначение) здания, сооружения, объекта незавершенного строительства, расположенного на земельном участке	—
8	Иные сведения	—

1. Сведения о характерных точках границы уточняемого земельного участка с кадастровым номером 21:17:061801:8

Зона № 1

Обозначение характерных точек границ	Существующие координаты, м		Уточненные координаты, м		Метод определения координат	Средняя квадратическая погрешность определения координат характерной точки (Mt), м	Формулы, примененные для расчета средней квадратической погрешности определения координат характерной точки (Mt), м
	X	Y	X	Y			
1	2	3	4	5	6	7	8
н93У	—	—	400 917,44	1 198 078,21	Метод спутниковых геодезических измерений (определений)	0,20	Mt-0.20 вычислено с использование програмного обеспечения CREDO_DAT 3.1, лицензированное соглашение № 1760.22B055в6.23.08.07 = 0,20
н434У	—	—	400 902,74	1 198 085,74			

1	2	3	4	5	6	7	8
н435У	—	—	400 885,65	1 198 056,18	Метод спутниковых геодезических измерений (определений)	0,20	Мт-0.20 вычислено с использование программного обеспечения CREDO_DAT 3.1, лицензированное соглашение № 1760.22В055в6.23.08.07 = 0,20
н38У	—	—	400 901,02	1 198 047,93			
н64У	—	—	400 909,63	1 198 063,52			
н93У	—	—	400 917,44	1 198 078,21			

2. Сведения о частях границ уточняемого земельного участка с кадастровым номером 21:17:061801:8

Обозначение части границ		Горизонтальное проложение (S), м	Описание прохождения части границ	Отметка о наличии земельного спора о местоположении границ земельного участка
от т.	до т.			
1	2	3	4	5
н93У	н434У	16,52	—	—

1	2	3	4	5	6	7	8
н7У	—	—	400 885,28	1 198 026,17	Метод спутниковых геодезических измерений (определений)	0,20	Мт-0.20 вычислено с использование программного обеспечения CREDO_DAT 3.1, лицензированное соглашение № 1760.22B055в6.23.08.07 = 0,20
н38У	—	—	400 901,02	1 198 047,93			
н435У	—	—	400 885,65	1 198 056,18			
н8У	—	—	400 874,21	1 198 032,32			

1	2	3	4	5	6	7	8
н7У	—	—	400 885,28	1 198 026,17	Метод спутниковых геодезических измерений (определений)	0,20	Мт-0.20 вычислено с использование программного обеспечения CREDO_DAT 3.1, лицензированное соглашение № 1760.22В055в6.23.08.07 = 0,20

2. Сведения о частях границ уточняемого земельного участка с кадастровым номером 21:17:061801:9

Обозначение части границ		Горизонтальное проложение (S), м	Описание прохождения части границ	Отметка о наличии земельного спора о местоположении границ земельного участка
от т.	до т.			
1	2	3	4	5
н7У	н38У	26,86	—	—
н38У	н435У	17,44		
н435У	н8У	26,46		
н8У	н7У	12,66		

3. Общие сведения об уточняемом земельном участке с кадастровым номером 21:17:061801:9

№ п/п	Наименование характеристики земельного участка	Значение характеристики
1	2	3
1	Адрес земельного участка	—
	Местоположение земельного участка (при отсутствии присвоенного адреса)	Российская Федерация, Чувашская Республика-Чувашия, Моргаушский р-н, садоводческое товарищество "Полянка" тер, уч 9
	Дополнительные сведения о местоположении земельного участка	—
2	Площадь земельного участка ± величина погрешности определения площади ($P \pm \Delta P$), м ²	399 ± 14
3	Формула, примененная для расчета предельной допустимой погрешности определения площади земельного участка (ΔP), м ²	$3,5 * 0,2 * \sqrt{(399)} = 14$
4	Площадь земельного участка согласно сведениям Единого государственного реестра недвижимости (Ркад), м ²	400
5	Оценка расхождения Р и Ркад ($P - P_{кад}$), м ²	1
6	Предельный минимальный и максимальный размеры земельного участка ($P_{мин}$ и $P_{макс}$), м ²	$P_{мин} = 300$ $P_{макс} = 1\ 000$

1	2	3
7	Кадастровый или иной номер (обозначение) здания, сооружения, объекта незавершенного строительства, расположенного на земельном участке	—
8	Иные сведения	—

1. Сведения о характерных точках границы уточняемого земельного участка с кадастровым номером 21:17:061801:10

Зона № 1

Обозначение характерных точек границ	Существующие координаты, м		Уточненные координаты, м		Метод определения координат	Средняя квадратическая погрешность определения координат характерной точки (Mt), м	Формулы, примененные для расчета средней квадратической погрешности определения координат характерной точки (Mt), м
	X	Y	X	Y			
1	2	3	4	5	6	7	8
н6У	—	—	400 898,18	1 198 016,19	Метод спутниковых геодезических измерений (определений)	0,20	Mt-0.20 вычислено с использование програмного обеспечения CREDO_DAT 3.1, лицензированное соглашение № 1760.22B055в6.23.08.07 = 0,20
н7У	—	—	400 885,28	1 198 026,17			

1	2	3	4	5	6	7	8
н8У	—	—	400 874,21	1 198 032,32	Метод спутниковых геодезических измерений (определений)	0,20	Мт-0.20 вычислено с использование программного обеспечения CREDO_DAT 3.1, лицензированное соглашение № 1760.22B055в6.23.08.07 = 0,20
н9У	—	—	400 859,88	1 198 007,25			
н10У	—	—	400 887,44	1 198 007,25			
н6У	—	—	400 898,18	1 198 016,19			

2. Сведения о частях границ уточняемого земельного участка с кадастровым номером 21:17:061801:10

Обозначение части границ		Горизонтальное проложение (S), м	Описание прохождения части границ	Отметка о наличии земельного спора о местоположении границ земельного участка
от т.	до т.			
1	2	3	4	5
н6У	н7У	16,31	—	—

1	2	3	4	5	6	7	8
н37У	—	—	400 920,21	1 198 035,65	Метод спутниковых геодезических измерений (определений)	0,20	Мт-0.20 вычислено с использование программного обеспечения CREDO_DAT 3.1, лицензированное соглашение № 1760.22B055в6.23.08.07 = 0,20
н38У	—	—	400 901,02	1 198 047,93			
н7У	—	—	400 885,28	1 198 026,17			
н6У	—	—	400 898,18	1 198 016,19			

1	2	3	4	5	6	7	8
н37У	—	—	400 920,21	1 198 035,65	Метод спутниковых геодезических измерений (определений)	0,20	Мт-0.20 вычислено с использование программного обеспечения CREDO_DAT 3.1, лицензированное соглашение № 1760.22В055в6.23.08.07 = 0,20

2. Сведения о частях границ уточняемого земельного участка с кадастровым номером 21:17:061801:11

Обозначение части границ		Горизонтальное проложение (S), м	Описание прохождения части границ	Отметка о наличии земельного спора о местоположении границ земельного участка
от т.	до т.			
1	2	3	4	5
н37У	н38У	22,78	—	—
н38У	н7У	26,86		
н7У	н6У	16,31		
н6У	н37У	29,39		

3. Общие сведения об уточняемом земельном участке с кадастровым номером 21:17:061801:11

№ п/п	Наименование характеристики земельного участка	Значение характеристики
1	2	3
1	Адрес земельного участка	—
	Местоположение земельного участка (при отсутствии присвоенного адреса)	Российская Федерация, Чувашская Республика-Чувашия, Моргаушский р-н, садоводческое товарищество "Полянка" тер, уч 11
	Дополнительные сведения о местоположении земельного участка	—
2	Площадь земельного участка ± величина погрешности определения площади ($P \pm \Delta P$), м ²	541 ± 16
3	Формула, примененная для расчета предельной допустимой погрешности определения площади земельного участка (ΔP), м ²	$3,5*0,2*\sqrt{(541)} = 16$
4	Площадь земельного участка согласно сведениям Единого государственного реестра недвижимости (Ркад), м ²	400
5	Оценка расхождения Р и Ркад ($P - P_{кад}$), м ²	141
6	Предельный минимальный и максимальный размеры земельного участка ($P_{мин}$ и $P_{макс}$), м ²	$P_{мин} = 300$ $P_{макс} = 1\ 000$

1	2	3
7	Кадастровый или иной номер (обозначение) здания, сооружения, объекта незавершенного строительства, расположенного на земельном участке	—
8	Иные сведения	—

1. Сведения о характерных точках границы уточняемого земельного участка с кадастровым номером 21:17:061801:12

Зона № 1

Обозначение характерных точек границ	Существующие координаты, м		Уточненные координаты, м		Метод определения координат	Средняя квадратическая погрешность определения координат характерной точки (Mt), м	Формулы, примененные для расчета средней квадратической погрешности определения координат характерной точки (Mt), м
	X	Y	X	Y			
1	2	3	4	5	6	7	8
н63У	—	—	400 931,48	1 198 050,51	Метод спутниковых геодезических измерений (определений)	0,20	Mt-0.20 вычислено с использование програмного обеспечения CREDO_DAT 3.1, лицензированное соглашение № 1760.22B055в6.23.08.07 = 0,20
н64У	—	—	400 909,63	1 198 063,52			

1	2	3	4	5	6	7	8
н38У	—	—	400 901,02	1 198 047,93	Метод спутниковых геодезических измерений (определений)	0,20	Мт-0.20 вычислено с использование программного обеспечения CREDO_DAT 3.1, лицензированное соглашение № 1760.22B055в6.23.08.07 = 0,20
н37У	—	—	400 920,21	1 198 035,65			
н63У	—	—	400 931,48	1 198 050,51			

2. Сведения о частях границ уточняемого земельного участка с кадастровым номером 21:17:061801:12

Обозначение части границ		Горизонтальное проложение (S), м	Описание прохождения части границ	Отметка о наличии земельного спора о местоположении границ земельного участка
от т.	до т.			
1	2	3	4	5
н63У	н64У	25,43	—	—
н64У	н38У	17,81		
н38У	н37У	22,78		
н37У	н63У	18,65		

3. Общие сведения об уточняемом земельном участке с кадастровым номером 21:17:061801:12

№ п/п	Наименование характеристики земельного участка	Значение характеристики
1	2	3

1	2	3	4	5	6	7	8
н93У	—	—	400 917,44	1 198 078,21	Метод спутниковых геодезических измерений (определений)	0,20	Мт-0.20 вычислено с использование программного обеспечения CREDO_DAT 3.1, лицензированное соглашение № 1760.22B055в6.23.08.07 = 0,20
н64У	—	—	400 909,63	1 198 063,52			
н63У	—	—	400 931,48	1 198 050,51			
н94У	—	—	400 940,57	1 198 061,20			

1	2	3	4	5	6	7	8
н93У	—	—	400 917,44	1 198 078,21	Метод спутниковых геодезических измерений (определений)	0,20	Мт-0.20 вычислено с использование программного обеспечения CREDO_DAT 3.1, лицензированное соглашение № 1760.22В055в6.23.08.07 = 0,20

2. Сведения о частях границ уточняемого земельного участка с кадастровым номером 21:17:061801:13

Обозначение части границ		Горизонтальное проложение (S), м	Описание прохождения части границ	Отметка о наличии земельного спора о местоположении границ земельного участка
от т.	до т.			
1	2	3	4	5
н93У	н64У	16,64	—	—
н64У	н63У	25,43		
н63У	н94У	14,03		
н94У	н93У	28,71		

3. Общие сведения об уточняемом земельном участке с кадастровым номером 21:17:061801:13

№ п/п	Наименование характеристики земельного участка	Значение характеристики
1	2	3
1	Адрес земельного участка	—
	Местоположение земельного участка (при отсутствии присвоенного адреса)	Российская Федерация, Чувашская Республика-Чувашия, Моргаушский р-н, садоводческое товарищество "Полянка" тер, уч 13
	Дополнительные сведения о местоположении земельного участка	—
2	Площадь земельного участка ± величина погрешности определения площади ($P \pm \Delta P$), м ²	412 ± 14
3	Формула, примененная для расчета предельной допустимой погрешности определения площади земельного участка (ΔP), м ²	$3,5 * 0,2 * \sqrt{(412)} = 14$
4	Площадь земельного участка согласно сведениям Единого государственного реестра недвижимости (Ркад), м ²	400
5	Оценка расхождения Р и Ркад ($P - P_{кад}$), м ²	12
6	Предельный минимальный и максимальный размеры земельного участка ($P_{мин}$ и $P_{макс}$), м ²	$P_{мин} = 300$ $P_{макс} = 1\ 000$

1	2	3
7	Кадастровый или иной номер (обозначение) здания, сооружения, объекта незавершенного строительства, расположенного на земельном участке	—
8	Иные сведения	—

1. Сведения о характерных точках границы уточняемого земельного участка с кадастровым номером 21:17:061801:14

Зона № 1

Обозначение характерных точек границ	Существующие координаты, м		Уточненные координаты, м		Метод определения координат	Средняя квадратическая погрешность определения координат характерной точки (Mt), м	Формулы, примененные для расчета средней квадратической погрешности определения координат характерной точки (Mt), м
	X	Y	X	Y			
1	2	3	4	5	6	7	8
н118У	—	—	400 804,35	1 197 960,58	Метод спутниковых геодезических измерений (определений)	0,20	Mt-0.20 вычислено с использование программного обеспечения CREDO_DAT 3.1, лицензированное соглашение № 1760.22B055в6.23.08.07 = 0,20
н119У	—	—	400 824,41	1 197 964,82			

1	2	3	4	5	6	7	8
н120У	—	—	400 816,32	1 197 997,41	Метод спутниковых геодезических измерений (определений)	0,20	Мт-0.20 вычислено с использование программного обеспечения CREDO_DAT 3.1, лицензированное соглашение № 1760.22В055в6.23.08.07 = 0,20
н121У	—	—	400 787,25	1 197 959,07			
н122У	—	—	400 784,47	1 197 956,48			
н118У	—	—	400 804,35	1 197 960,58			

2. Сведения о частях границ уточняемого земельного участка с кадастровым номером 21:17:061801:14

Обозначение части границ		Горизонтальное проложение (S), м	Описание прохождения части границ	Отметка о наличии земельного спора о местоположении границ земельного участка
от т.	до т.			
1	2	3	4	5
н118У	н119У	20,50	—	—

1	2	3	4	5	6	7	8
н143У	—	—	400 829,04	1 197 941,35	Метод спутниковых геодезических измерений (определений)	0,20	Mt-0.20 вычислено с использование программного обеспечения CREDO_DAT 3.1, лицензированное соглашение № 1760.22B055в6.23.08.07 = 0,20
н119У	—	—	400 824,41	1 197 964,82			
н118У	—	—	400 804,35	1 197 960,58			
н144У	—	—	400 807,68	1 197 937,97			

1	2	3	4	5	6	7	8
н143У	—	—	400 829,04	1 197 941,35	Метод спутниковых геодезических измерений (определений)	0,20	Мт-0.20 вычислено с использование программного обеспечения CREDO_DAT 3.1, лицензированное соглашение № 1760.22В055в6.23.08.07 = 0,20

2. Сведения о частях границ уточняемого земельного участка с кадастровым номером 21:17:061801:15

Обозначение части границ		Горизонтальное проложение (S), м	Описание прохождения части границ	Отметка о наличии земельного спора о местоположении границ земельного участка
от т.	до т.			
1	2	3	4	5
н143У	н119У	23,92	—	—
н119У	н118У	20,50		
н118У	н144У	22,85		
н144У	н143У	21,63		

3. Общие сведения об уточняемом земельном участке с кадастровым номером 21:17:061801:15

№ п/п	Наименование характеристики земельного участка	Значение характеристики
1	2	3
1	Адрес земельного участка	—
	Местоположение земельного участка (при отсутствии присвоенного адреса)	Российская Федерация, Чувашская Республика-Чувашия, Моргаушский р-н, садоводческое товарищество "Полянка" тер, уч 15
	Дополнительные сведения о местоположении земельного участка	—
2	Площадь земельного участка ± величина погрешности определения площади ($P \pm \Delta P$), м ²	492 ± 16
3	Формула, примененная для расчета предельной допустимой погрешности определения площади земельного участка (ΔP), м ²	$3,5 * 0,2 * \sqrt{(492)} = 16$
4	Площадь земельного участка согласно сведениям Единого государственного реестра недвижимости (Ркад), м ²	400
5	Оценка расхождения Р и Ркад ($P - P_{кад}$), м ²	92
6	Предельный минимальный и максимальный размеры земельного участка ($P_{мин}$ и $P_{макс}$), м ²	$P_{мин} = 300$ $P_{макс} = 1\ 000$

1	2	3
7	Кадастровый или иной номер (обозначение) здания, сооружения, объекта незавершенного строительства, расположенного на земельном участке	—
8	Иные сведения	—

1. Сведения о характерных точках границы уточняемого земельного участка с кадастровым номером 21:17:061801:16

Зона № 1

Обозначение характерных точек границ	Существующие координаты, м		Уточненные координаты, м		Метод определения координат	Средняя квадратическая погрешность определения координат характерной точки (Mt), м	Формулы, примененные для расчета средней квадратической погрешности определения координат характерной точки (Mt), м
	X	Y	X	Y			
1	2	3	4	5	6	7	8
н144У	—	—	400 807,68	1 197 937,97	Метод спутниковых геодезических измерений (определений)	0,20	Mt-0.20 вычислено с использование програмного обеспечения CREDO_DAT 3.1, лицензированное соглашение № 1760.22B055в6.23.08.07 = 0,20
н118У	—	—	400 804,35	1 197 960,58			

1	2	3	4	5	6	7	8
н122У	—	—	400 784,47	1 197 956,48	Метод спутниковых геодезических измерений (определений)	0,20	Mt-0.20 вычислено с использование программного обеспечения CREDO_DAT 3.1, лицензированное соглашение № 1760.22B055в6.23.08.07 = 0,20
н162У	—	—	400 777,65	1 197 934,13			
н144У	—	—	400 807,68	1 197 937,97			

2. Сведения о частях границ уточняемого земельного участка с кадастровым номером 21:17:061801:16

Обозначение части границ		Горизонтальное проложение (S), м	Описание прохождения части границ	Отметка о наличии земельного спора о местоположении границ земельного участка
от т.	до т.			
1	2	3	4	5
н144У	н118У	22,85	—	—
н118У	н122У	20,30		
н122У	н162У	23,37		
н162У	н144У	30,27		

3. Общие сведения об уточняемом земельном участке с кадастровым номером 21:17:061801:16

№ п/п	Наименование характеристики земельного участка	Значение характеристики
1	2	3

1	2	3	4	5	6	7	8
н181У	—	—	400 744,75	1 197 927,80	Метод спутниковых геодезических измерений (определений)	0,20	Мт-0.20 вычислено с использование программного обеспечения CREDO_DAT 3.1, лицензированное соглашение № 1760.22B055в6.23.08.07 = 0,20
н182У	—	—	400 760,13	1 197 920,74			
н183У	—	—	400 772,08	1 197 945,86			
н184У	—	—	400 754,02	1 197 947,93			

1	2	3	4	5	6	7	8
н181У	—	—	400 744,75	1 197 927,80	Метод спутниковых геодезических измерений (определений)	0,20	Мт-0.20 вычислено с использование программного обеспечения CREDO_DAT 3.1, лицензированное соглашение № 1760.22В055в6.23.08.07 = 0,20

2. Сведения о частях границ уточняемого земельного участка с кадастровым номером 21:17:061801:17

Обозначение части границ		Горизонтальное проложение (S), м	Описание прохождения части границ	Отметка о наличии земельного спора о местоположении границ земельного участка
от т.	до т.			
1	2	3	4	5
н181У	н182У	16,92	—	—
н182У	н183У	27,82		
н183У	н184У	18,18		
н184У	н181У	22,16		

3. Общие сведения об уточняемом земельном участке с кадастровым номером 21:17:061801:17

№ п/п	Наименование характеристики земельного участка	Значение характеристики
1	2	3
1	Адрес земельного участка	—
	Местоположение земельного участка (при отсутствии присвоенного адреса)	Российская Федерация, Чувашская Республика-Чувашия, Моргаушский р-н, садоводческое товарищество "Полянка" тер, уч 17
	Дополнительные сведения о местоположении земельного участка	—
2	Площадь земельного участка ± величина погрешности определения площади ($P \pm \Delta P$), м ²	427 ± 14
3	Формула, примененная для расчета предельной допустимой погрешности определения площади земельного участка (ΔP), м ²	$3,5 * 0,2 * \sqrt{(427)} = 14$
4	Площадь земельного участка согласно сведениям Единого государственного реестра недвижимости (Ркад), м ²	400
5	Оценка расхождения Р и Ркад ($P - P_{кад}$), м ²	27
6	Предельный минимальный и максимальный размеры земельного участка ($P_{мин}$ и $P_{макс}$), м ²	$P_{мин} = 300$ $P_{макс} = 1\ 000$

1	2	3
7	Кадастровый или иной номер (обозначение) здания, сооружения, объекта незавершенного строительства, расположенного на земельном участке	—
8	Иные сведения	—

1. Сведения о характерных точках границы уточняемого земельного участка с кадастровым номером 21:17:061801:20

Зона № 1

Обозначение характерных точек границ	Существующие координаты, м		Уточненные координаты, м		Метод определения координат	Средняя квадратическая погрешность определения координат характерной точки (Mt), м	Формулы, примененные для расчета средней квадратической погрешности определения координат характерной точки (Mt), м
	X	Y	X	Y			
1	2	3	4	5	6	7	8
н247У	—	—	400 787,08	1 197 903,86	Метод спутниковых геодезических измерений (определений)	0,20	Mt-0.20 вычислено с использование программного обеспечения CREDO_DAT 3.1, лицензированное соглашение № 1760.22B055в6.23.08.07 = 0,20
7	—	—	400 801,57	1 197 906,41			—
6	—	—	400 797,22	1 197 931,38			—
н248У	—	—	400 782,73	1 197 928,85			Mt-0.20 вычислено с использование программного обеспечения CREDO_DAT 3.1, лицензированное соглашение № 1760.22B055в6.23.08.07 = 0,20

1	2	3	4	5	6	7	8
н247У	—	—	400 787,08	1 197 903,86	Метод спутниковых геодезических измерений (определений)	0,20	Мт-0.20 вычислено с использование программного обеспечения CREDO_DAT 3.1, лицензированное соглашение № 1760.22В055в6.23.08.07 = 0,20

2. Сведения о частях границ уточняемого земельного участка с кадастровым номером 21:17:061801:20

Обозначение части границ		Горизонтальное проложение (S), м	Описание прохождения части границ	Отметка о наличии земельного спора о местоположении границ земельного участка
от т.	до т.			
1	2	3	4	5
н247У	7	14,71	—	—
7	6	25,35		
6	н248У	14,71		
н248У	н247У	25,37		

3. Общие сведения об уточняемом земельном участке с кадастровым номером 21:17:061801:20

№ п/п	Наименование характеристики земельного участка	Значение характеристики
1	2	3
1	Адрес земельного участка	—
	Местоположение земельного участка (при отсутствии присвоенного адреса)	Российская Федерация, Чувашская Республика-Чувашия, Моргаушский р-н, садоводческое товарищество "Полянка" тер, уч 20
	Дополнительные сведения о местоположении земельного участка	—
2	Площадь земельного участка ± величина погрешности определения площади ($P \pm \Delta P$), м ²	373 ± 14
3	Формула, примененная для расчета предельной допустимой погрешности определения площади земельного участка (ΔP), м ²	$3,5 * 0,2 * \sqrt{(373)} = 14$
4	Площадь земельного участка согласно сведениям Единого государственного реестра недвижимости (Ркад), м ²	400
5	Оценка расхождения Р и Ркад ($P - P_{кад}$), м ²	27
6	Предельный минимальный и максимальный размеры земельного участка ($P_{мин}$ и $P_{макс}$), м ²	$P_{мин} = 300$ $P_{макс} = 1\ 000$

1	2	3
7	Кадастровый или иной номер (обозначение) здания, сооружения, объекта незавершенного строительства, расположенного на земельном участке	—
8	Иные сведения	—

1. Сведения о характерных точках границы уточняемого земельного участка с кадастровым номером 21:17:061801:21

Зона № 1

Обозначение характерных точек границ	Существующие координаты, м		Уточненные координаты, м		Метод определения координат	Средняя квадратическая погрешность определения координат характерной точки (Mt), м	Формулы, примененные для расчета средней квадратической погрешности определения координат характерной точки (Mt), м
	X	Y	X	Y			
1	2	3	4	5	6	7	8
н247У	—	—	400 787,08	1 197 903,86	Метод спутниковых геодезических измерений (определений)	0,20	Mt-0.20 вычислено с использование програмного обеспечения CREDO_DAT 3.1, лицензированное соглашение № 1760.22B055в6.23.08.07 = 0,20
н248У	—	—	400 782,73	1 197 928,85			

1	2	3	4	5	6	7	8
н272У	—	—	400 771,86	1 197 927,20	Метод спутниковых геодезических измерений (определений)	0,20	Мт-0.20 вычислено с использование программного обеспечения CREDO_DAT 3.1, лицензированное соглашение № 1760.22B055в6.23.08.07 = 0,20
н273У	—	—	400 755,59	1 197 899,22			
н274У	—	—	400 767,08	1 197 900,92			
н247У	—	—	400 787,08	1 197 903,86			

2. Сведения о частях границ уточняемого земельного участка с кадастровым номером 21:17:061801:21

Обозначение части границ		Горизонтальное проложение (S), м	Описание прохождения части границ	Отметка о наличии земельного спора о местоположении границ земельного участка
от т.	до т.			
1	2	3	4	5
н247У	н248У	25,37	—	—

1	2	3	4	5
н248У	н272У	10,99	—	—
н272У	н273У	32,37		
н273У	н274У	11,62		
н274У	н247У	20,21		

3. Общие сведения об уточняемом земельном участке с кадастровым номером 21:17:061801:21

№ п/п	Наименование характеристики земельного участка	Значение характеристики
1	2	3
1	Адрес земельного участка	—
	Местоположение земельного участка (при отсутствии присвоенного адреса)	Российская Федерация, Чувашская Республика-Чувашия, Моргаушский р-н, садоводческое товарищество "Полянка" тер, уч 21
	Дополнительные сведения о местоположении земельного участка	—
2	Площадь земельного участка ± величина погрешности определения площади ($P \pm \Delta P$), м ²	542 ± 16
3	Формула, примененная для расчета предельной допустимой погрешности определения площади земельного участка (ΔP), м ²	$3,5 * 0,2 * \sqrt{(542)} = 16$
4	Площадь земельного участка согласно сведениям Единого государственного реестра недвижимости (Ркад), м ²	400
5	Оценка расхождения Р и Ркад ($P - P_{кад}$), м ²	142
6	Предельный минимальный и максимальный размеры земельного участка ($P_{мин}$ и $P_{макс}$), м ²	$P_{мин} = 300$ $P_{макс} = 1\ 000$
7	Кадастровый или иной номер (обозначение) здания, сооружения, объекта незавершенного строительства, расположенного на земельном участке	—
8	Иные сведения	—

1. Сведения о характерных точках границы уточняемого земельного участка с кадастровым номером 21:17:061801:22

Зона № <u>1</u>							
Обозначение характерных точек границ	Существующие координаты, м		Уточненные координаты, м		Метод определения координат	Средняя квадратическая погрешность определения координат характерной точки (Mt), м	Формулы, примененные для расчета средней квадратической погрешности определения координат характерной точки (Mt), м
	X	Y	X	Y			

1	2	3	4	5	6	7	8
н281У	—	—	400 731,55	1 197 908,34	Метод спутниковых геодезических измерений (определений)	0,20	Мт-0.20 вычислено с использование программного обеспечения CREDO_DAT 3.1, лицензированное соглашение № 1760.22B055в6.23.08.07 = 0,20
н282У	—	—	400 749,76	1 197 899,50			
н182У	—	—	400 760,13	1 197 920,74			
н181У	—	—	400 744,75	1 197 927,80			

1	2	3	4	5	6	7	8
н281У	—	—	400 731,55	1 197 908,34	Метод спутниковых геодезических измерений (определений)	0,20	Мт-0.20 вычислено с использование программного обеспечения CREDO_DAT 3.1, лицензированное соглашение № 1760.22В055в6.23.08.07 = 0,20

2. Сведения о частях границ уточняемого земельного участка с кадастровым номером 21:17:061801:22

Обозначение части границ		Горизонтальное проложение (S), м	Описание прохождения части границ	Отметка о наличии земельного спора о местоположении границ земельного участка
от т.	до т.			
1	2	3	4	5
н281У	н282У	20,24	—	—
н282У	н182У	23,64		
н182У	н181У	16,92		
н181У	н281У	23,51		

3. Общие сведения об уточняемом земельном участке с кадастровым номером 21:17:061801:22

№ п/п	Наименование характеристики земельного участка	Значение характеристики
1	2	3
1	Адрес земельного участка	—
	Местоположение земельного участка (при отсутствии присвоенного адреса)	Российская Федерация, Чувашская Республика-Чувашия, Моргаушский р-н, садоводческое товарищество "Полянка" тер, уч 22
	Дополнительные сведения о местоположении земельного участка	—
2	Площадь земельного участка ± величина погрешности определения площади ($P \pm \Delta P$), м ²	435 ± 15
3	Формула, примененная для расчета предельной допустимой погрешности определения площади земельного участка (ΔP), м ²	$3,5*0,2*\sqrt{(435)} = 15$
4	Площадь земельного участка согласно сведениям Единого государственного реестра недвижимости (Ркад), м ²	400
5	Оценка расхождения Р и Ркад ($P - P_{кад}$), м ²	35
6	Предельный минимальный и максимальный размеры земельного участка ($P_{мин}$ и $P_{макс}$), м ²	$P_{мин} = 300$ $P_{макс} = 1\ 000$

1	2	3
7	Кадастровый или иной номер (обозначение) здания, сооружения, объекта незавершенного строительства, расположенного на земельном участке	—
8	Иные сведения	—

1. Сведения о характерных точках границы уточняемого земельного участка с кадастровым номером 21:17:061801:25

Зона № 1

Обозначение характерных точек границ	Существующие координаты, м		Уточненные координаты, м		Метод определения координат	Средняя квадратическая погрешность определения координат характерной точки (Mt), м	Формулы, примененные для расчета средней квадратической погрешности определения координат характерной точки (Mt), м
	X	Y	X	Y			
1	2	3	4	5	6	7	8
13	—	—	400 805,91	1 197 881,75	Метод спутниковых геодезических измерений (определений)	0,20	—
7	—	—	400 801,57	1 197 906,41			
н247У	—	—	400 787,08	1 197 903,86			Mt-0.20 вычислено с использование программного обеспечения CREDO_DAT 3.1, лицензированное соглашение № 1760.22B055в6.23.08.07 = 0,20
н307У	—	—	400 790,73	1 197 879,08			
13	—	—	400 805,91	1 197 881,75			

2. Сведения о частях границ уточняемого земельного участка с кадастровым номером 21:17:061801:25

Обозначение части границ		Горизонтальное проложение (S), м	Описание прохождения части границ	Отметка о наличии земельного спора о местоположении границ земельного участка
от т.	до т.			
1	2	3	4	5
13	7	25,04	—	—
7	н247У	14,71		
н247У	н307У	25,05		
н307У	13	15,41		

3. Общие сведения об уточняемом земельном участке с кадастровым номером 21:17:061801:25

№ п/п	Наименование характеристики земельного участка	Значение характеристики
1	2	3
1	Адрес земельного участка	—
	Местоположение земельного участка (при отсутствии присвоенного адреса)	Российская Федерация, Чувашская Республика-Чувашия, Моргаушский р-н, садоводческое товарищество "Полянка" тер, уч 25
	Дополнительные сведения о местоположении земельного участка	—
2	Площадь земельного участка ± величина погрешности определения площади (P ± ΔP), м ²	377 ± 14
3	Формула, примененная для расчета предельной допустимой погрешности определения площади земельного участка (ΔP), м ²	3,5*0,2*√(377) = 14
4	Площадь земельного участка согласно сведениям Единого государственного реестра недвижимости (Pкад), м ²	400
5	Оценка расхождения P и Pкад (P - Pкад), м ²	23
6	Предельный минимальный и максимальный размеры земельного участка (Pмин и Pмакс), м ²	Pмин = 300 Pмакс = 1 000
7	Кадастровый или иной номер (обозначение) здания, сооружения, объекта незавершенного строительства, расположенного на земельном участке	—
8	Иные сведения	—

1. Сведения о характерных точках границы уточняемого земельного участка с кадастровым номером 21:17:061801:26

Зона № <u>1</u>							
Обозначение характерных точек границ	Существующие координаты, м		Уточненные координаты, м		Метод определения координат	Средняя квадратическая погрешность определения координат характерной точки (Mt), м	Формулы, примененные для расчета средней квадратической погрешности определения координат характерной точки (Mt), м
	X	Y	X	Y			
1	2	3	4	5	6	7	8
н307У	—	—	400 790,73	1 197 879,08	Метод спутниковых геодезических измерений (определений)	0,20	Mt-0.20 вычислено с использование программного обеспечения CREDO_DAT 3.1, лицензированное соглашение № 1760.22B055в6.23.08.07 = 0,20
н247У	—	—	400 787,08	1 197 903,86			
н274У	—	—	400 767,08	1 197 900,92			

1	2	3	4	5	6	7	8
н308У	—	—	400 770,73	1 197 876,14	Метод спутниковых геодезических измерений (определений)	0,20	Мт-0.20 вычислено с использование программного обеспечения CREDO_DAT 3.1, лицензированное соглашение № 1760.22В055вб.23.08.07 = 0,20
н307У	—	—	400 790,73	1 197 879,08			

2. Сведения о частях границ уточняемого земельного участка с кадастровым номером 21:17:061801:26

Обозначение части границ		Горизонтальное проложение (S), м	Описание прохождения части границ	Отметка о наличии земельного спора о местоположении границ земельного участка
от т.	до т.			
1	2	3	4	5
н307У	н247У	25,05	—	—
н247У	н274У	20,21		
н274У	н308У	25,05		
н308У	н307У	20,21		

3. Общие сведения об уточняемом земельном участке с кадастровым номером 21:17:061801:26

№ п/п	Наименование характеристики земельного участка	Значение характеристики
1	2	3
1	Адрес земельного участка	—
	Местоположение земельного участка (при отсутствии присвоенного адреса)	Российская Федерация, Чувашская Республика-Чувашия, Моргаушский р-н, садоводческое товарищество "Полянка" тер, уч 26
	Дополнительные сведения о местоположении земельного участка	—
2	Площадь земельного участка ± величина погрешности определения площади (P ± ΔP), м²	506 ± 16

1	2	3
3	Формула, примененная для расчета предельной допустимой погрешности определения площади земельного участка (ΔP), м ²	$3,5*0,2*\sqrt{(506)} = 16$
4	Площадь земельного участка согласно сведениям Единого государственного реестра недвижимости (Ркад), м ²	400
5	Оценка расхождения Р и Ркад (Р - Ркад), м ²	106
6	Предельный минимальный и максимальный размеры земельного участка (Рмин и Рмакс), м ²	Рмин = 300 Рмакс = 1 000
7	Кадастровый или иной номер (обозначение) здания, сооружения, объекта незавершенного строительства, расположенного на земельном участке	—
8	Иные сведения	—

1. Сведения о характерных точках границы уточняемого земельного участка с кадастровым номером 21:17:061801:27

Зона № 1

Обозначение характерных точек границ	Существующие координаты, м		Уточненные координаты, м		Метод определения координат	Средняя квадратическая погрешность определения координат характерной точки (Mt), м	Формулы, примененные для расчета средней квадратической погрешности определения координат характерной точки (Mt), м
	X	Y	X	Y			
1	2	3	4	5	6	7	8
н308У	—	—	400 770,73	1 197 876,14	Метод спутниковых геодезических измерений (определений)	0,20	Mt-0.20 вычислено с использование программного обеспечения CREDO_DAT 3.1, лицензированное соглашение № 1760.22B055в6.23.08.07 = 0,20

1	2	3	4	5	6	7	8
н274У	—	—	400 767,08	1 197 900,92	Метод спутниковых геодезических измерений (определений)	0,20	Мт-0.20 вычислено с использование программного обеспечения CREDO_DAT 3.1, лицензированное соглашение № 1760.22B055в6.23.08.07 = 0,20
н273У	—	—	400 755,59	1 197 899,22			
н309У	—	—	400 742,96	1 197 871,35			
н308У	—	—	400 770,73	1 197 876,14			

2. Сведения о частях границ уточняемого земельного участка с кадастровым номером 21:17:061801:27

Обозначение части границ		Горизонтальное проложение (S), м	Описание прохождения части границ	Отметка о наличии земельного спора о местоположении границ земельного участка
от т.	до т.			
1	2	3	4	5
н308У	н274У	25,05	—	—

1	2	3	4	5	6	7	8
н310У	—	—	400 721,09	1 197 892,00	Метод спутниковых геодезических измерений (определений)	0,20	Мт-0.20 вычислено с использование программного обеспечения CREDO_DAT 3.1, лицензированное соглашение № 1760.22B055в6.23.08.07 = 0,20
н311У	—	—	400 741,35	1 197 882,17			
н282У	—	—	400 749,76	1 197 899,50			
н281У	—	—	400 731,55	1 197 908,34			

1	2	3	4	5	6	7	8
н310У	—	—	400 721,09	1 197 892,00	Метод спутниковых геодезических измерений (определений)	0,20	Мт-0.20 вычислено с использование программного обеспечения CREDO_DAT 3.1, лицензированное соглашение № 1760.22В055в6.23.08.07 = 0,20

2. Сведения о частях границ уточняемого земельного участка с кадастровым номером 21:17:061801:28

Обозначение части границ		Горизонтальное проложение (S), м	Описание прохождения части границ	Отметка о наличии земельного спора о местоположении границ земельного участка
от т.	до т.			
1	2	3	4	5
н310У	н311У	22,52	—	—
н311У	н282У	19,26		
н282У	н281У	20,24		
н281У	н310У	19,40		

3. Общие сведения об уточняемом земельном участке с кадастровым номером 21:17:061801:28

№ п/п	Наименование характеристики земельного участка	Значение характеристики
1	2	3
1	Адрес земельного участка	—
	Местоположение земельного участка (при отсутствии присвоенного адреса)	Российская Федерация, Чувашская Республика-Чувашия, Моргаушский р-н, садоводческое товарищество "Полянка" тер, уч 28
	Дополнительные сведения о местоположении земельного участка	—
2	Площадь земельного участка ± величина погрешности определения площади ($P \pm \Delta P$), м ²	412 ± 14
3	Формула, примененная для расчета предельной допустимой погрешности определения площади земельного участка (ΔP), м ²	$3,5*0,2*\sqrt{(412)} = 14$
4	Площадь земельного участка согласно сведениям Единого государственного реестра недвижимости (Ркад), м ²	400
5	Оценка расхождения Р и Ркад ($P - P_{кад}$), м ²	12
6	Предельный минимальный и максимальный размеры земельного участка ($P_{мин}$ и $P_{макс}$), м ²	$P_{мин} = 300$ $P_{макс} = 1\ 000$

1	2	3
7	Кадастровый или иной номер (обозначение) здания, сооружения, объекта незавершенного строительства, расположенного на земельном участке	—
8	Иные сведения	—

1. Сведения о характерных точках границы уточняемого земельного участка с кадастровым номером 21:17:061801:29

Зона № 1

Обозначение характерных точек границ	Существующие координаты, м		Уточненные координаты, м		Метод определения координат	Средняя квадратическая погрешность определения координат характерной точки (Mt), м	Формулы, примененные для расчета средней квадратической погрешности определения координат характерной точки (Mt), м
	X	Y	X	Y			
1	2	3	4	5	6	7	8
н312У	—	—	400 827,37	1 197 855,98	Метод спутниковых геодезических измерений (определений)	0,20	Mt-0.20 вычислено с использование програмного обеспечения CREDO_DAT 3.1, лицензированное соглашение № 1760.22B055в6.23.08.07 = 0,20
н313У	—	—	400 843,81	1 197 858,85			

1	2	3	4	5	6	7	8
н314У	—	—	400 840,05	1 197 881,93	Метод спутниковых геодезических измерений (определений)	0,20	Мт-0.20 вычислено с использование программного обеспечения CREDO_DAT 3.1, лицензированное соглашение № 1760.22B055в6.23.08.07 = 0,20
н315У	—	—	400 838,91	1 197 883,62			
н316У	—	—	400 822,39	1 197 881,11			
н312У	—	—	400 827,37	1 197 855,98			

2. Сведения о частях границ уточняемого земельного участка с кадастровым номером 21:17:061801:29

Обозначение части границ		Горизонтальное проложение (S), м	Описание прохождения части границ	Отметка о наличии земельного спора о местоположении границ земельного участка
от т.	до т.			
1	2	3	4	5
н312У	н313У	16,69	—	—

1	2	3	4	5	6	7	8
н320У	—	—	400 811,20	1 197 853,16	Метод спутниковых геодезических измерений (определений)	0,20	Мт-0.20 вычислено с использование программного обеспечения CREDO_DAT 3.1, лицензированное соглашение № 1760.22B055в6.23.08.07 = 0,20
н312У	—	—	400 827,37	1 197 855,98			
н316У	—	—	400 822,39	1 197 881,11			
н321У	—	—	400 807,12	1 197 878,42			

1	2	3	4	5	6	7	8
н320У	—	—	400 811,20	1 197 853,16	Метод спутниковых геодезических измерений (определений)	0,20	Мт-0.20 вычислено с использование программного обеспечения CREDO_DAT 3.1, лицензированное соглашение № 1760.22В055в6.23.08.07 = 0,20

2. Сведения о частях границ уточняемого земельного участка с кадастровым номером 21:17:061801:30

Обозначение части границ		Горизонтальное проложение (S), м	Описание прохождения части границ	Отметка о наличии земельного спора о местоположении границ земельного участка
от т.	до т.			
1	2	3	4	5
н320У	н312У	16,41	—	—
н312У	н316У	25,62		
н316У	н321У	15,51		
н321У	н320У	25,59		

3. Общие сведения об уточняемом земельном участке с кадастровым номером 21:17:061801:30

№ п/п	Наименование характеристики земельного участка	Значение характеристики
1	2	3
1	Адрес земельного участка	—
	Местоположение земельного участка (при отсутствии присвоенного адреса)	Российская Федерация, Чувашская Республика-Чувашия, Моргаушский р-н, садоводческое товарищество "Полянка" тер, уч 30
	Дополнительные сведения о местоположении земельного участка	—
2	Площадь земельного участка ± величина погрешности определения площади ($P \pm \Delta P$), м ²	409 ± 14
3	Формула, примененная для расчета предельной допустимой погрешности определения площади земельного участка (ΔP), м ²	$3,5*0,2*\sqrt{(409)} = 14$
4	Площадь земельного участка согласно сведениям Единого государственного реестра недвижимости (Ркад), м ²	400
5	Оценка расхождения Р и Ркад ($P - P_{кад}$), м ²	9
6	Предельный минимальный и максимальный размеры земельного участка ($P_{мин}$ и $P_{макс}$), м ²	$P_{мин} = 300$ $P_{макс} = 1\ 000$

1	2	3
7	Кадастровый или иной номер (обозначение) здания, сооружения, объекта незавершенного строительства, расположенного на земельном участке	—
8	Иные сведения	—

1. Сведения о характерных точках границы уточняемого земельного участка с кадастровым номером 21:17:061801:31

Зона № 1

Обозначение характерных точек границ	Существующие координаты, м		Уточненные координаты, м		Метод определения координат	Средняя квадратическая погрешность определения координат характерной точки (Mt), м	Формулы, примененные для расчета средней квадратической погрешности определения координат характерной точки (Mt), м
	X	Y	X	Y			
1	2	3	4	5	6	7	8
н322У	—	—	400 795,44	1 197 850,60	Метод спутниковых геодезических измерений (определений)	0,20	Mt-0.20 вычислено с использование програмного обеспечения CREDO_DAT 3.1, лицензированное соглашение № 1760.22B055в6.23.08.07 = 0,20
н320У	—	—	400 811,20	1 197 853,16			

1	2	3	4	5	6	7	8
н321У	—	—	400 807,12	1 197 878,42	Метод спутниковых геодезических измерений (определений)	0,20	Мт-0.20 вычислено с использование программного обеспечения CREDO_DAT 3.1, лицензированное соглашение № 1760.22B055в6.23.08.07 = 0,20
н323У	—	—	400 791,21	1 197 875,10			
н322У	—	—	400 795,44	1 197 850,60			

2. Сведения о частях границ уточняемого земельного участка с кадастровым номером 21:17:061801:31

Обозначение части границ		Горизонтальное проложение (S), м	Описание прохождения части границ	Отметка о наличии земельного спора о местоположении границ земельного участка
от т.	до т.			
1	2	3	4	5
н322У	н320У	15,97	—	—
н320У	н321У	25,59		
н321У	н323У	16,25		
н323У	н322У	24,86		

3. Общие сведения об уточняемом земельном участке с кадастровым номером 21:17:061801:31

№ п/п	Наименование характеристики земельного участка	Значение характеристики
1	2	3

1	2	3	4	5	6	7	8
н324У	—	—	400 779,81	1 197 847,51	Метод спутниковых геодезических измерений (определений)	0,20	Мт-0.20 вычислено с использование программного обеспечения CREDO_DAT 3.1, лицензированное соглашение № 1760.22B055в6.23.08.07 = 0,20
н322У	—	—	400 795,44	1 197 850,60			
н323У	—	—	400 791,21	1 197 875,10			
н325У	—	—	400 775,20	1 197 872,36			

1	2	3	4	5	6	7	8
н324У	—	—	400 779,81	1 197 847,51	Метод спутниковых геодезических измерений (определений)	0,20	Мт-0.20 вычислено с использование программного обеспечения CREDO_DAT 3.1, лицензированное соглашение № 1760.22В055в6.23.08.07 = 0,20

2. Сведения о частях границ уточняемого земельного участка с кадастровым номером 21:17:061801:32

Обозначение части границ		Горизонтальное проложение (S), м	Описание прохождения части границ	Отметка о наличии земельного спора о местоположении границ земельного участка
от т.	до т.			
1	2	3	4	5
н324У	н322У	15,93	—	—
н322У	н323У	24,86		
н323У	н325У	16,24		
н325У	н324У	25,27		

3. Общие сведения об уточняемом земельном участке с кадастровым номером 21:17:061801:32

№ п/п	Наименование характеристики земельного участка	Значение характеристики
1	2	3
1	Адрес земельного участка	—
	Местоположение земельного участка (при отсутствии присвоенного адреса)	Российская Федерация, Чувашская Республика-Чувашия, Моргаушский р-н, садоводческое товарищество "Полянка" тер, уч 32
	Дополнительные сведения о местоположении земельного участка	—
2	Площадь земельного участка ± величина погрешности определения площади ($P \pm \Delta P$), м ²	403 ± 14
3	Формула, примененная для расчета предельной допустимой погрешности определения площади земельного участка (ΔP), м ²	$3,5*0,2*\sqrt{(403)} = 14$
4	Площадь земельного участка согласно сведениям Единого государственного реестра недвижимости (Ркад), м ²	400
5	Оценка расхождения Р и Ркад ($P - P_{кад}$), м ²	3
6	Предельный минимальный и максимальный размеры земельного участка (Рмин и Рмакс), м ²	Рмин = 300 Рмакс = 1 000

1	2	3
7	Кадастровый или иной номер (обозначение) здания, сооружения, объекта незавершенного строительства, расположенного на земельном участке	—
8	Иные сведения	—

1. Сведения о характерных точках границы уточняемого земельного участка с кадастровым номером 21:17:061801:33

Зона № 1

Обозначение характерных точек границ	Существующие координаты, м		Уточненные координаты, м		Метод определения координат	Средняя квадратическая погрешность определения координат характерной точки (Mt), м	Формулы, примененные для расчета средней квадратической погрешности определения координат характерной точки (Mt), м
	X	Y	X	Y			
1	2	3	4	5	6	7	8
н326У	—	—	400 764,15	1 197 844,68	Метод спутниковых геодезических измерений (определений)	0,20	Mt-0.20 вычислено с использование програмного обеспечения CREDO_DAT 3.1, лицензированное соглашение № 1760.22B055в6.23.08.07 = 0,20
н324У	—	—	400 779,81	1 197 847,51			

1	2	3	4	5	6	7	8
н325У	—	—	400 775,20	1 197 872,36	Метод спутниковых геодезических измерений (определений)	0,20	Мт-0.20 вычислено с использование программного обеспечения CREDO_DAT 3.1, лицензированное соглашение № 1760.22B055в6.23.08.07 = 0,20
н327У	—	—	400 759,10	1 197 869,85			
н326У	—	—	400 764,15	1 197 844,68			

2. Сведения о частях границ уточняемого земельного участка с кадастровым номером 21:17:061801:33

Обозначение части границ		Горизонтальное проложение (S), м	Описание прохождения части границ	Отметка о наличии земельного спора о местоположении границ земельного участка
от т.	до т.			
1	2	3	4	5
н326У	н324У	15,91	—	—
н324У	н325У	25,27		
н325У	н327У	16,29		
н327У	н326У	25,67		

3. Общие сведения об уточняемом земельном участке с кадастровым номером 21:17:061801:33

№ п/п	Наименование характеристики земельного участка	Значение характеристики
1	2	3

1	2	3	4	5	6	7	8
н328У	—	—	400 748,10	1 197 841,81	Метод спутниковых геодезических измерений (определений)	0,20	Мт-0.20 вычислено с использование программного обеспечения CREDO_DAT 3.1, лицензированное соглашение № 1760.22B055в6.23.08.07 = 0,20
н326У	—	—	400 764,15	1 197 844,68			
н327У	—	—	400 759,10	1 197 869,85			
н329У	—	—	400 743,34	1 197 866,85			

1	2	3	4	5	6	7	8
н328У	—	—	400 748,10	1 197 841,81	Метод спутниковых геодезических измерений (определений)	0,20	Мт-0.20 вычислено с использование программного обеспечения CREDO_DAT 3.1, лицензированное соглашение № 1760.22В055в6.23.08.07 = 0,20

2. Сведения о частях границ уточняемого земельного участка с кадастровым номером 21:17:061801:34

Обозначение части границ		Горизонтальное проложение (S), м	Описание прохождения части границ	Отметка о наличии земельного спора о местоположении границ земельного участка
от т.	до т.			
1	2	3	4	5
н328У	н326У	16,30	—	—
н326У	н327У	25,67		
н327У	н329У	16,04		
н329У	н328У	25,49		

3. Общие сведения об уточняемом земельном участке с кадастровым номером 21:17:061801:34

№ п/п	Наименование характеристики земельного участка	Значение характеристики
1	2	3
1	Адрес земельного участка	—
	Местоположение земельного участка (при отсутствии присвоенного адреса)	Российская Федерация, Чувашская Республика-Чувашия, Моргаушский р-н, садоводческое товарищество "Полянка" тер, уч 34
	Дополнительные сведения о местоположении земельного участка	—
2	Площадь земельного участка ± величина погрешности определения площади ($P \pm \Delta P$), м ²	414 ± 14
3	Формула, примененная для расчета предельной допустимой погрешности определения площади земельного участка (ΔP), м ²	$3,5 * 0,2 * \sqrt{(414)} = 14$
4	Площадь земельного участка согласно сведениям Единого государственного реестра недвижимости (Ркад), м ²	400
5	Оценка расхождения Р и Ркад ($P - P_{кад}$), м ²	14
6	Предельный минимальный и максимальный размеры земельного участка ($P_{мин}$ и $P_{макс}$), м ²	$P_{мин} = 300$ $P_{макс} = 1\ 000$

1	2	3
7	Кадастровый или иной номер (обозначение) здания, сооружения, объекта незавершенного строительства, расположенного на земельном участке	—
8	Иные сведения	—

1. Сведения о характерных точках границы уточняемого земельного участка с кадастровым номером 21:17:061801:35

Зона № 1

Обозначение характерных точек границ	Существующие координаты, м		Уточненные координаты, м		Метод определения координат	Средняя квадратическая погрешность определения координат характерной точки (Mt), м	Формулы, примененные для расчета средней квадратической погрешности определения координат характерной точки (Mt), м
	X	Y	X	Y			
1	2	3	4	5	6	7	8
н330У	—	—	400 728,63	1 197 838,39	Метод спутниковых геодезических измерений (определений)	0,20	Mt-0.20 вычислено с использование програмного обеспечения CREDO_DAT 3.1, лицензированное соглашение № 1760.22B055в6.23.08.07 = 0,20
н331У	—	—	400 743,69	1 197 841,10			

1	2	3	4	5	6	7	8
н332У	—	—	400 739,14	1 197 862,46	Метод спутниковых геодезических измерений (определений)	0,20	Мт-0.20 вычислено с использование программного обеспечения CREDO_DAT 3.1, лицензированное соглашение № 1760.22В055в6.23.08.07 = 0,20
н333У	—	—	400 737,15	1 197 864,24			
н334У	—	—	400 723,63	1 197 860,79			
н330У	—	—	400 728,63	1 197 838,39			

2. Сведения о частях границ уточняемого земельного участка с кадастровым номером 21:17:061801:35

Обозначение части границ		Горизонтальное проложение (S), м	Описание прохождения части границ	Отметка о наличии земельного спора о местоположении границ земельного участка
от т.	до т.			
1	2	3	4	5
н330У	н331У	15,30	—	—

1	2	3	4	5	6	7	8
н335У	—	—	400 711,15	1 197 835,55	Метод спутниковых геодезических измерений (определений)	0,20	Мт-0.20 вычислено с использование программного обеспечения CREDO_DAT 3.1, лицензированное соглашение № 1760.22B055в6.23.08.07 = 0,20
н330У	—	—	400 728,63	1 197 838,39			
н334У	—	—	400 723,63	1 197 860,79			
н336У	—	—	400 706,49	1 197 856,54			

1	2	3	4	5	6	7	8
н335У	—	—	400 711,15	1 197 835,55	Метод спутниковых геодезических измерений (определений)	0,20	Мт-0.20 вычислено с использование программного обеспечения CREDO_DAT 3.1, лицензированное соглашение № 1760.22В055в6.23.08.07 = 0,20

2. Сведения о частях границ уточняемого земельного участка с кадастровым номером 21:17:061801:36

Обозначение части границ		Горизонтальное проложение (S), м	Описание прохождения части границ	Отметка о наличии земельного спора о местоположении границ земельного участка
от т.	до т.			
1	2	3	4	5
н335У	н330У	17,71	—	—
н330У	н334У	22,95		
н334У	н336У	17,66		
н336У	н335У	21,50		

3. Общие сведения об уточняемом земельном участке с кадастровым номером 21:17:061801:36

№ п/п	Наименование характеристики земельного участка	Значение характеристики
1	2	3
1	Адрес земельного участка	—
	Местоположение земельного участка (при отсутствии присвоенного адреса)	Российская Федерация, Чувашская Республика-Чувашия, Моргаушский р-н, садоводческое товарищество "Полянка" тер, уч 36
	Дополнительные сведения о местоположении земельного участка	—
2	Площадь земельного участка ± величина погрешности определения площади ($P \pm \Delta P$), м ²	393 ± 14
3	Формула, примененная для расчета предельной допустимой погрешности определения площади земельного участка (ΔP), м ²	$3,5 * 0,2 * \sqrt{(393)} = 14$
4	Площадь земельного участка согласно сведениям Единого государственного реестра недвижимости (Ркад), м ²	400
5	Оценка расхождения Р и Ркад ($P - P_{кад}$), м ²	7
6	Предельный минимальный и максимальный размеры земельного участка (Рмин и Рмакс), м ²	Рмин = 300 Рмакс = 1 000

1	2	3
7	Кадастровый или иной номер (обозначение) здания, сооружения, объекта незавершенного строительства, расположенного на земельном участке	—
8	Иные сведения	—

1. Сведения о характерных точках границы уточняемого земельного участка с кадастровым номером 21:17:061801:37

Зона № 1

Обозначение характерных точек границ	Существующие координаты, м		Уточненные координаты, м		Метод определения координат	Средняя квадратическая погрешность определения координат характерной точки (Mt), м	Формулы, примененные для расчета средней квадратической погрешности определения координат характерной точки (Mt), м
	X	Y	X	Y			
1	2	3	4	5	6	7	8
н312У	—	—	400 827,37	1 197 855,98	Метод спутниковых геодезических измерений (определений)	0,20	Mt-0.20 вычислено с использование програмного обеспечения CREDO_DAT 3.1, лицензированное соглашение № 1760.22B055в6.23.08.07 = 0,20
н337У	—	—	400 831,42	1 197 831,17			

1	2	3	4	5	6	7	8
н338У	—	—	400 844,49	1 197 833,46	Метод спутниковых геодезических измерений (определений)	0,20	Мт-0.20 вычислено с использование программного обеспечения CREDO_DAT 3.1, лицензированное соглашение № 1760.22В055в6.23.08.07 = 0,20
н339У	—	—	400 847,44	1 197 838,99			
н313У	—	—	400 843,81	1 197 858,85			
н312У	—	—	400 827,37	1 197 855,98			

2. Сведения о частях границ уточняемого земельного участка с кадастровым номером 21:17:061801:37

Обозначение части границ		Горизонтальное проложение (S), м	Описание прохождения части границ	Отметка о наличии земельного спора о местоположении границ земельного участка
от т.	до т.			
1	2	3	4	5
н312У	н337У	25,14	—	—

1	2	3	4	5	6	7	8
н320У	—	—	400 811,20	1 197 853,16	Метод спутниковых геодезических измерений (определений)	0,20	Мт-0.20 вычислено с использование программного обеспечения CREDO_DAT 3.1, лицензированное соглашение № 1760.22B055в6.23.08.07 = 0,20
н340У	—	—	400 815,76	1 197 828,42			
н337У	—	—	400 831,42	1 197 831,17			
н312У	—	—	400 827,37	1 197 855,98			

1	2	3	4	5	6	7	8
н320У	—	—	400 811,20	1 197 853,16	Метод спутниковых геодезических измерений (определений)	0,20	Мт-0.20 вычислено с использование программного обеспечения CREDO_DAT 3.1, лицензированное соглашение № 1760.22В055в6.23.08.07 = 0,20

2. Сведения о частях границ уточняемого земельного участка с кадастровым номером 21:17:061801:38

Обозначение части границ		Горизонтальное проложение (S), м	Описание прохождения части границ	Отметка о наличии земельного спора о местоположении границ земельного участка
от т.	до т.			
1	2	3	4	5
н320У	н340У	25,16	—	—
н340У	н337У	15,90		
н337У	н312У	25,14		
н312У	н320У	16,41		

3. Общие сведения об уточняемом земельном участке с кадастровым номером 21:17:061801:38

№ п/п	Наименование характеристики земельного участка	Значение характеристики
1	2	3
1	Адрес земельного участка	—
	Местоположение земельного участка (при отсутствии присвоенного адреса)	Российская Федерация, Чувашская Республика-Чувашия, Моргаушский р-н, садоводческое товарищество "Полянка" тер, уч 38
	Дополнительные сведения о местоположении земельного участка	—
2	Площадь земельного участка ± величина погрешности определения площади ($P \pm \Delta P$), м ²	406 ± 14
3	Формула, примененная для расчета предельной допустимой погрешности определения площади земельного участка (ΔP), м ²	$3,5*0,2*\sqrt{(406)} = 14$
4	Площадь земельного участка согласно сведениям Единого государственного реестра недвижимости (Ркад), м ²	400
5	Оценка расхождения Р и Ркад ($P - P_{кад}$), м ²	6
6	Предельный минимальный и максимальный размеры земельного участка ($P_{мин}$ и $P_{макс}$), м ²	$P_{мин} = 300$ $P_{макс} = 1\ 000$

1	2	3
7	Кадастровый или иной номер (обозначение) здания, сооружения, объекта незавершенного строительства, расположенного на земельном участке	—
8	Иные сведения	—

1. Сведения о характерных точках границы уточняемого земельного участка с кадастровым номером 21:17:061801:39

Зона № 1

Обозначение характерных точек границ	Существующие координаты, м		Уточненные координаты, м		Метод определения координат	Средняя квадратическая погрешность определения координат характерной точки (Mt), м	Формулы, примененные для расчета средней квадратической погрешности определения координат характерной точки (Mt), м
	X	Y	X	Y			
1	2	3	4	5	6	7	8
н340У	—	—	400 815,76	1 197 828,42	Метод спутниковых геодезических измерений (определений)	0,20	Mt-0.20 вычислено с использование програмного обеспечения CREDO_DAT 3.1, лицензированное соглашение № 1760.22B055в6.23.08.07 = 0,20
н320У	—	—	400 811,20	1 197 853,16			

1	2	3	4	5	6	7	8
н322У	—	—	400 795,44	1 197 850,60	Метод спутниковых геодезических измерений (определений)	0,20	Мт-0.20 вычислено с использование программного обеспечения CREDO_DAT 3.1, лицензированное соглашение № 1760.22B055в6.23.08.07 = 0,20
н341У	—	—	400 800,12	1 197 825,92			
н340У	—	—	400 815,76	1 197 828,42			

2. Сведения о частях границ уточняемого земельного участка с кадастровым номером 21:17:061801:39

Обозначение части границ		Горизонтальное проложение (S), м	Описание прохождения части границ	Отметка о наличии земельного спора о местоположении границ земельного участка
от т.	до т.			
1	2	3	4	5
н340У	н320У	25,16	—	—
н320У	н322У	15,97		
н322У	н341У	25,12		
н341У	н340У	15,84		

3. Общие сведения об уточняемом земельном участке с кадастровым номером 21:17:061801:39

№ п/п	Наименование характеристики земельного участка	Значение характеристики
1	2	3

1	2	3	4	5	6	7	8
н341У	—	—	400 800,12	1 197 825,92	Метод спутниковых геодезических измерений (определений)	0,20	Мт-0.20 вычислено с использование программного обеспечения CREDO_DAT 3.1, лицензированное соглашение № 1760.22B055в6.23.08.07 = 0,20
н322У	—	—	400 795,44	1 197 850,60			
н324У	—	—	400 779,81	1 197 847,51			
н348У	—	—	400 784,10	1 197 822,87			

1	2	3	4	5	6	7	8
н341У	—	—	400 800,12	1 197 825,92	Метод спутниковых геодезических измерений (определений)	0,20	Мт-0.20 вычислено с использование программного обеспечения CREDO_DAT 3.1, лицензированное соглашение № 1760.22В055в6.23.08.07 = 0,20

2. Сведения о частях границ уточняемого земельного участка с кадастровым номером 21:17:061801:40

Обозначение части границ		Горизонтальное проложение (S), м	Описание прохождения части границ	Отметка о наличии земельного спора о местоположении границ земельного участка
от т.	до т.			
1	2	3	4	5
н341У	н322У	25,12	—	—
н322У	н324У	15,93		
н324У	н348У	25,01		
н348У	н341У	16,31		

3. Общие сведения об уточняемом земельном участке с кадастровым номером 21:17:061801:40

№ п/п	Наименование характеристики земельного участка	Значение характеристики
1	2	3
1	Адрес земельного участка	—
	Местоположение земельного участка (при отсутствии присвоенного адреса)	Российская Федерация, Чувашская Республика-Чувашия, Моргаушский р-н, Большесундырское с/п
	Дополнительные сведения о местоположении земельного участка	—
2	Площадь земельного участка ± величина погрешности определения площади ($P \pm \Delta P$), м ²	404 ± 14
3	Формула, примененная для расчета предельной допустимой погрешности определения площади земельного участка (ΔP), м ²	$3,5 * 0,2 * \sqrt{(404)} = 14$
4	Площадь земельного участка согласно сведениям Единого государственного реестра недвижимости (Ркад), м ²	400
5	Оценка расхождения Р и Ркад ($P - P_{кад}$), м ²	4
6	Предельный минимальный и максимальный размеры земельного участка ($P_{мин}$ и $P_{макс}$), м ²	$P_{мин} = 300$ $P_{макс} = 1\ 000$

1	2	3
7	Кадастровый или иной номер (обозначение) здания, сооружения, объекта незавершенного строительства, расположенного на земельном участке	21:17:061801:356
8	Иные сведения	—

1. Сведения о характерных точках границы уточняемого земельного участка с кадастровым номером 21:17:061801:41

Зона № 1

Обозначение характерных точек границ	Существующие координаты, м		Уточненные координаты, м		Метод определения координат	Средняя квадратическая погрешность определения координат характерной точки (Mt), м	Формулы, примененные для расчета средней квадратической погрешности определения координат характерной точки (Mt), м
	X	Y	X	Y			
1	2	3	4	5	6	7	8
н349У	—	—	400 722,02	1 197 781,98	Метод спутниковых геодезических измерений (определений)	0,20	Mt-0.20 вычислено с использование програмного обеспечения CREDO_DAT 3.1, лицензированное соглашение № 1760.22B055в6.23.08.07 = 0,20
н350У	—	—	400 737,79	1 197 784,53			

1	2	3	4	5	6	7	8
н351У	—	—	400 732,83	1 197 809,90	Метод спутниковых геодезических измерений (определений)	0,20	Мт-0.20 вычислено с использование программного обеспечения CREDO_DAT 3.1, лицензированное соглашение № 1760.22B055в6.23.08.07 = 0,20
н352У	—	—	400 717,65	1 197 807,36			
н349У	—	—	400 722,02	1 197 781,98			

2. Сведения о частях границ уточняемого земельного участка с кадастровым номером 21:17:061801:41

Обозначение части границ		Горизонтальное проложение (S), м	Описание прохождения части границ	Отметка о наличии земельного спора о местоположении границ земельного участка
от т.	до т.			
1	2	3	4	5
н349У	н350У	15,97	—	—
н350У	н351У	25,85		
н351У	н352У	15,39		
н352У	н349У	25,75		

3. Общие сведения об уточняемом земельном участке с кадастровым номером 21:17:061801:41

№ п/п	Наименование характеристики земельного участка	Значение характеристики
1	2	3

1	2	3	4	5	6	7	8
н348У	—	—	400 784,10	1 197 822,87	Метод спутниковых геодезических измерений (определений)	0,20	Мт-0.20 вычислено с использование программного обеспечения CREDO_DAT 3.1, лицензированное соглашение № 1760.22B055в6.23.08.07 = 0,20
н324У	—	—	400 779,81	1 197 847,51			
н326У	—	—	400 764,15	1 197 844,68			
н353У	—	—	400 768,18	1 197 820,06			

1	2	3	4	5	6	7	8
н348У	—	—	400 784,10	1 197 822,87	Метод спутниковых геодезических измерений (определений)	0,20	Мт-0.20 вычислено с использование программного обеспечения CREDO_DAT 3.1, лицензированное соглашение № 1760.22В055в6.23.08.07 = 0,20

2. Сведения о частях границ уточняемого земельного участка с кадастровым номером 21:17:061801:42

Обозначение части границ		Горизонтальное проложение (S), м	Описание прохождения части границ	Отметка о наличии земельного спора о местоположении границ земельного участка
от т.	до т.			
1	2	3	4	5
н348У	н324У	25,01	—	—
н324У	н326У	15,91		
н326У	н353У	24,95		
н353У	н348У	16,17		

3. Общие сведения об уточняемом земельном участке с кадастровым номером 21:17:061801:42

№ п/п	Наименование характеристики земельного участка	Значение характеристики
1	2	3
1	Адрес земельного участка	—
	Местоположение земельного участка (при отсутствии присвоенного адреса)	Российская Федерация, Чувашская Республика-Чувашия, Моргаушский р-н, садоводческое товарищество "Полянка" тер, уч 41
	Дополнительные сведения о местоположении земельного участка	—
2	Площадь земельного участка ± величина погрешности определения площади ($P \pm \Delta P$), м ²	401 ± 14
3	Формула, примененная для расчета предельной допустимой погрешности определения площади земельного участка (ΔP), м ²	$3,5 * 0,2 * \sqrt{(401)} = 14$
4	Площадь земельного участка согласно сведениям Единого государственного реестра недвижимости (Ркад), м ²	400
5	Оценка расхождения Р и Ркад ($P - P_{кад}$), м ²	1
6	Предельный минимальный и максимальный размеры земельного участка ($P_{мин}$ и $P_{макс}$), м ²	$P_{мин} = 300$ $P_{макс} = 1\ 000$

1	2	3
7	Кадастровый или иной номер (обозначение) здания, сооружения, объекта незавершенного строительства, расположенного на земельном участке	—
8	Иные сведения	—

1. Сведения о характерных точках границы уточняемого земельного участка с кадастровым номером 21:17:061801:43

Зона № 1

Обозначение характерных точек границ	Существующие координаты, м		Уточненные координаты, м		Метод определения координат	Средняя квадратическая погрешность определения координат характерной точки (Mt), м	Формулы, примененные для расчета средней квадратической погрешности определения координат характерной точки (Mt), м
	X	Y	X	Y			
1	2	3	4	5	6	7	8
н353У	—	—	400 768,18	1 197 820,06	Метод спутниковых геодезических измерений (определений)	0,20	Mt-0.20 вычислено с использование програмного обеспечения CREDO_DAT 3.1, лицензированное соглашение № 1760.22B055в6.23.08.07 = 0,20
н326У	—	—	400 764,15	1 197 844,68			

1	2	3	4	5	6	7	8
н328У	—	—	400 748,10	1 197 841,81	Метод спутниковых геодезических измерений (определений)	0,20	Мт-0.20 вычислено с использование программного обеспечения CREDO_DAT 3.1, лицензированное соглашение № 1760.22В055в6.23.08.07 = 0,20
14	—	—	400 750,64	1 197 826,14			—
н354У	—	—	400 752,51	1 197 817,43			Мт-0.20 вычислено с использование программного обеспечения CREDO_DAT 3.1, лицензированное соглашение № 1760.22В055в6.23.08.07 = 0,20
н353У	—	—	400 768,18	1 197 820,06			Мт-0.20 вычислено с использование программного обеспечения CREDO_DAT 3.1, лицензированное соглашение № 1760.22В055в6.23.08.07 = 0,20

2. Сведения о частях границ уточняемого земельного участка с кадастровым номером 21:17:061801:43

Обозначение части границ		Горизонтальное проложение (S), м	Описание прохождения части границ	Отметка о наличии земельного спора о местоположении границ земельного участка
от т.	до т.			
1	2	3	4	5
н353У	н326У	24,95	—	—
н326У	н328У	16,30		
н328У	14	15,87		
14	н354У	8,91		
н354У	н353У	15,89		

1	2	3	4	5	6	7	8
н330У	—	—	400 728,63	1 197 838,39	Метод спутниковых геодезических измерений (определений)	0,20	Мт-0.20 вычислено с использование программного обеспечения CREDO_DAT 3.1, лицензированное соглашение № 1760.22B055в6.23.08.07 = 0,20
н355У	—	—	400 732,67	1 197 814,01			
н356У	—	—	400 747,85	1 197 816,45			
н357У	—	—	400 746,24	1 197 828,15			

1	2	3	4	5	6	7	8
н358У	—	—	400 745,04	1 197 836,19	Метод спутниковых геодезических измерений (определений)	0,20	Мт-0.20 вычислено с использование программного обеспечения CREDO_DAT 3.1, лицензированное соглашение № 1760.22B055в6.23.08.07 = 0,20
н331У	—	—	400 743,69	1 197 841,10			
н330У	—	—	400 728,63	1 197 838,39			

2. Сведения о частях границ уточняемого земельного участка с кадастровым номером 21:17:061801:44

Обозначение части границ		Горизонтальное проложение (S), м	Описание прохождения части границ	Отметка о наличии земельного спора о местоположении границ земельного участка
от т.	до т.			
1	2	3	4	5
н330У	н355У	24,71	—	—
н355У	н356У	15,37		
н356У	н357У	11,81		
н357У	н358У	8,13		
н358У	н331У	5,09		
н331У	н330У	15,30		

1	2	3	4	5	6	7	8
н355У	—	—	400 732,67	1 197 814,01	Метод спутниковых геодезических измерений (определений)	0,20	Mt-0.20 вычислено с использование программного обеспечения CREDO_DAT 3.1, лицензированное соглашение № 1760.22B055в6.23.08.07 = 0,20
н330У	—	—	400 728,63	1 197 838,39			
н335У	—	—	400 711,15	1 197 835,55			
н359У	—	—	400 716,68	1 197 811,29			

1	2	3	4	5	6	7	8
н355У	—	—	400 732,67	1 197 814,01	Метод спутниковых геодезических измерений (определений)	0,20	Мт-0.20 вычислено с использование программного обеспечения CREDO_DAT 3.1, лицензированное соглашение № 1760.22В055в6.23.08.07 = 0,20

2. Сведения о частях границ уточняемого земельного участка с кадастровым номером 21:17:061801:45

Обозначение части границ		Горизонтальное проложение (S), м	Описание прохождения части границ	Отметка о наличии земельного спора о местоположении границ земельного участка
от т.	до т.			
1	2	3	4	5
н355У	н330У	24,71	—	—
н330У	н335У	17,71		
н335У	н359У	24,88		
н359У	н355У	16,22		

3. Общие сведения об уточняемом земельном участке с кадастровым номером 21:17:061801:45

№ п/п	Наименование характеристики земельного участка	Значение характеристики
1	2	3
1	Адрес земельного участка	—
	Местоположение земельного участка (при отсутствии присвоенного адреса)	Российская Федерация, Чувашская Республика-Чувашия, Моргаушский р-н, садоводческое товарищество "Полянка" тер, уч 44
	Дополнительные сведения о местоположении земельного участка	—
2	Площадь земельного участка ± величина погрешности определения площади ($P \pm \Delta P$), м ²	420 ± 14
3	Формула, примененная для расчета предельной допустимой погрешности определения площади земельного участка (ΔP), м ²	$3,5 * 0,2 * \sqrt{(420)} = 14$
4	Площадь земельного участка согласно сведениям Единого государственного реестра недвижимости (Ркад), м ²	400
5	Оценка расхождения Р и Ркад ($P - P_{кад}$), м ²	20
6	Предельный минимальный и максимальный размеры земельного участка (Рмин и Рмакс), м ²	Рмин = 300 Рмакс = 1 000

1	2	3
7	Кадастровый или иной номер (обозначение) здания, сооружения, объекта незавершенного строительства, расположенного на земельном участке	—
8	Иные сведения	—

1. Сведения о характерных точках границы уточняемого земельного участка с кадастровым номером 21:17:061801:46

Зона № 1

Обозначение характерных точек границ	Существующие координаты, м		Уточненные координаты, м		Метод определения координат	Средняя квадратическая погрешность определения координат характерной точки (Mt), м	Формулы, примененные для расчета средней квадратической погрешности определения координат характерной точки (Mt), м
	X	Y	X	Y			
1	2	3	4	5	6	7	8
н360У	—	—	400 832,91	1 197 828,44	Метод спутниковых геодезических измерений (определений)	0,20	Mt-0.20 вычислено с использование програмного обеспечения CREDO_DAT 3.1, лицензированное соглашение № 1760.22B055в6.23.08.07 = 0,20
н361У	—	—	400 836,94	1 197 803,34			

1	2	3	4	5	6	7	8
н362У	—	—	400 852,40	1 197 805,96	Метод спутниковых геодезических измерений (определений)	0,20	Мт-0.20 вычислено с использование программного обеспечения CREDO_DAT 3.1, лицензированное соглашение № 1760.22B055в6.23.08.07 = 0,20
н363У	—	—	400 848,83	1 197 830,75			
н360У	—	—	400 832,91	1 197 828,44			

2. Сведения о частях границ уточняемого земельного участка с кадастровым номером 21:17:061801:46

Обозначение части границ		Горизонтальное проложение (S), м	Описание прохождения части границ	Отметка о наличии земельного спора о местоположении границ земельного участка
от т.	до т.			
1	2	3	4	5
н360У	н361У	25,42	—	—
н361У	н362У	15,68		
н362У	н363У	25,05		
н363У	н360У	16,09		

3. Общие сведения об уточняемом земельном участке с кадастровым номером 21:17:061801:46

№ п/п	Наименование характеристики земельного участка	Значение характеристики
1	2	3

1	2	3	4	5	6	7	8
н364У	—	—	400 816,29	1 197 825,18	Иное описание	0,20	Mt-0.20 вычислено с использование программного обеспечения CREDO_DAT 3.1, лицензированное соглашение № 1760.22B055в6.23.08.07 = 0,20
н365У	—	—	400 820,47	1 197 799,75	Метод спутниковых геодезических измерений (определений)		
н366У	—	—	400 832,16	1 197 802,06			
н361У	—	—	400 836,94	1 197 803,34			

1	2	3	4	5	6	7	8
н360У	—	—	400 832,91	1 197 828,44	Метод спутниковых геодезических измерений (определений)	0,20	Mt-0.20 вычислено с использование программного обеспечения CREDO_DAT 3.1, лицензированное соглашение № 1760.22B055вб.23.08.07 = 0,20
н364У	—	—	400 816,29	1 197 825,18	Иное описание		

2. Сведения о частях границ уточняемого земельного участка с кадастровым номером 21:17:061801:47

Обозначение части границ		Горизонтальное проложение (S), м	Описание прохождения части границ	Отметка о наличии земельного спора о местоположении границ земельного участка
от т.	до т.			
1	2	3	4	5
н364У	н365У	25,77	—	—
н365У	н366У	11,92		
н366У	н361У	4,95		
н361У	н360У	25,42		
н360У	н364У	16,94		

3. Общие сведения об уточняемом земельном участке с кадастровым номером 21:17:061801:47

№ п/п	Наименование характеристики земельного участка	Значение характеристики
1	2	3
1	Адрес земельного участка	—
	Местоположение земельного участка (при отсутствии присвоенного адреса)	Российская Федерация, Чувашская Республика-Чувашия, Моргаушский р-н, садоводческое товарищество "Полянка" тер, уч 46
	Дополнительные сведения о местоположении земельного участка	—
2	Площадь земельного участка ± величина погрешности определения площади ($P \pm \Delta P$), м ²	434 ± 15

1	2	3
3	Формула, примененная для расчета предельной допустимой погрешности определения площади земельного участка (ΔP), м ²	$3,5*0,2*\sqrt{(434)} = 15$
4	Площадь земельного участка согласно сведениям Единого государственного реестра недвижимости (Ркад), м ²	400
5	Оценка расхождения Р и Ркад (Р - Ркад), м ²	34
6	Предельный минимальный и максимальный размеры земельного участка (Рмин и Рмакс), м ²	Рмин = 300 Рмакс = 1 000
7	Кадастровый или иной номер (обозначение) здания, сооружения, объекта незавершенного строительства, расположенного на земельном участке	—
8	Иные сведения	—

1. Сведения о характерных точках границы уточняемого земельного участка с кадастровым номером 21:17:061801:48

Зона № 1

Обозначение характерных точек границ	Существующие координаты, м		Уточненные координаты, м		Метод определения координат	Средняя квадратическая погрешность определения координат характерной точки (Mt), м	Формулы, примененные для расчета средней квадратической погрешности определения координат характерной точки (Mt), м
	X	Y	X	Y			
1	2	3	4	5	6	7	8
н367У	—	—	400 801,05	1 197 821,94	Метод спутниковых геодезических измерений (определений)	0,20	Mt-0.20 вычислено с использование программного обеспечения CREDO_DAT 3.1, лицензированное соглашение № 1760.22B055в6.23.08.07 = 0,20

1	2	3	4	5	6	7	8
н368У	—	—	400 805,00	1 197 796,75	Метод спутниковых геодезических измерений (определений)	0,20	Мт-0.20 вычислено с использование программного обеспечения CREDO_DAT 3.1, лицензированное соглашение № 1760.22В055в6.23.08.07 = 0,20
н365У	—	—	400 820,47	1 197 799,75			
н364У	—	—	400 816,29	1 197 825,18	Иное описание		
н367У	—	—	400 801,05	1 197 821,94	Метод спутниковых геодезических измерений (определений)		

2. Сведения о частях границ уточняемого земельного участка с кадастровым номером 21:17:061801:48

Обозначение части границ		Горизонтальное проложение (S), м	Описание прохождения части границ	Отметка о наличии земельного спора о местоположении границ земельного участка
от т.	до т.			
1	2	3	4	5
н367У	н368У	25,50	—	—

1	2	3	4	5	6	7	8
н369У	—	—	400 785,14	1 197 819,08	Метод спутниковых геодезических измерений (определений)	0,20	Mt-0.20 вычислено с использование программного обеспечения CREDO_DAT 3.1, лицензированное соглашение № 1760.22B055в6.23.08.07 = 0,20
н370У	—	—	400 788,96	1 197 794,26			
н368У	—	—	400 805,00	1 197 796,75			
н367У	—	—	400 801,05	1 197 821,94			

1	2	3	4	5	6	7	8
н369У	—	—	400 785,14	1 197 819,08	Метод спутниковых геодезических измерений (определений)	0,20	Мт-0.20 вычислено с использование программного обеспечения CREDO_DAT 3.1, лицензированное соглашение № 1760.22В055в6.23.08.07 = 0,20

2. Сведения о частях границ уточняемого земельного участка с кадастровым номером 21:17:061801:49

Обозначение части границ		Горизонтальное проложение (S), м	Описание прохождения части границ	Отметка о наличии земельного спора о местоположении границ земельного участка
от т.	до т.			
1	2	3	4	5
н369У	н370У	25,11	—	—
н370У	н368У	16,23		
н368У	н367У	25,50		
н367У	н369У	16,17		

3. Общие сведения об уточняемом земельном участке с кадастровым номером 21:17:061801:49

№ п/п	Наименование характеристики земельного участка	Значение характеристики
1	2	3
1	Адрес земельного участка	—
	Местоположение земельного участка (при отсутствии присвоенного адреса)	Российская Федерация, Чувашская Республика-Чувашия, Моргаушский р-н, садоводческое товарищество "Полянка" тер, уч 48
	Дополнительные сведения о местоположении земельного участка	—
2	Площадь земельного участка ± величина погрешности определения площади ($P \pm \Delta P$), м ²	410 ± 14
3	Формула, примененная для расчета предельной допустимой погрешности определения площади земельного участка (ΔP), м ²	$3,5 * 0,2 * \sqrt{(410)} = 14$
4	Площадь земельного участка согласно сведениям Единого государственного реестра недвижимости (Ркад), м ²	400
5	Оценка расхождения Р и Ркад ($P - P_{кад}$), м ²	10
6	Предельный минимальный и максимальный размеры земельного участка ($P_{мин}$ и $P_{макс}$), м ²	$P_{мин} = 300$ $P_{макс} = 1\ 000$

1	2	3
7	Кадастровый или иной номер (обозначение) здания, сооружения, объекта незавершенного строительства, расположенного на земельном участке	—
8	Иные сведения	—

1. Сведения о характерных точках границы уточняемого земельного участка с кадастровым номером 21:17:061801:50

Зона № 1

Обозначение характерных точек границ	Существующие координаты, м		Уточненные координаты, м		Метод определения координат	Средняя квадратическая погрешность определения координат характерной точки (Mt), м	Формулы, примененные для расчета средней квадратической погрешности определения координат характерной точки (Mt), м
	X	Y	X	Y			
1	2	3	4	5	6	7	8
н372У	—	—	400 768,95	1 197 815,48	Метод спутниковых геодезических измерений (определений)	0,20	Mt-0.20 вычислено с использование програмного обеспечения CREDO_DAT 3.1, лицензированное соглашение № 1760.22B055в6.23.08.07 = 0,20
н373У	—	—	400 773,14	1 197 791,58			

1	2	3	4	5	6	7	8
н370У	—	—	400 788,96	1 197 794,26	Метод спутниковых геодезических измерений (определений)	0,20	Мт-0.20 вычислено с использование программного обеспечения CREDO_DAT 3.1, лицензированное соглашение № 1760.22B055в6.23.08.07 = 0,20
н369У	—	—	400 785,14	1 197 819,08			
н372У	—	—	400 768,95	1 197 815,48			

2. Сведения о частях границ уточняемого земельного участка с кадастровым номером 21:17:061801:50

Обозначение части границ		Горизонтальное проложение (S), м	Описание прохождения части границ	Отметка о наличии земельного спора о местоположении границ земельного участка
от т.	до т.			
1	2	3	4	5
н372У	н373У	24,26	—	—
н373У	н370У	16,05		
н370У	н369У	25,11		
н369У	н372У	16,59		

3. Общие сведения об уточняемом земельном участке с кадастровым номером 21:17:061801:50

№ п/п	Наименование характеристики земельного участка	Значение характеристики
1	2	3

1	2	3	4	5	6	7	8
н374У	—	—	400 757,26	1 197 789,53	Метод спутниковых геодезических измерений (определений)	0,20	Мт-0.20 вычислено с использование программного обеспечения CREDO_DAT 3.1, лицензированное соглашение № 1760.22B055в6.23.08.07 = 0,20
н373У	—	—	400 773,14	1 197 791,58			
н372У	—	—	400 768,95	1 197 815,48			
н375У	—	—	400 754,30	1 197 813,23			

1	2	3	4	5	6	7	8
н374У	—	—	400 757,26	1 197 789,53	Метод спутниковых геодезических измерений (определений)	0,20	Мт-0.20 вычислено с использование программного обеспечения CREDO_DAT 3.1, лицензированное соглашение № 1760.22В055в6.23.08.07 = 0,20

2. Сведения о частях границ уточняемого земельного участка с кадастровым номером 21:17:061801:51

Обозначение части границ		Горизонтальное проложение (S), м	Описание прохождения части границ	Отметка о наличии земельного спора о местоположении границ земельного участка
от т.	до т.			
1	2	3	4	5
н374У	н373У	16,01	—	—
н373У	н372У	24,26		
н372У	н375У	14,82		
н375У	н374У	23,88		

3. Общие сведения об уточняемом земельном участке с кадастровым номером 21:17:061801:51

№ п/п	Наименование характеристики земельного участка	Значение характеристики
1	2	3
1	Адрес земельного участка	—
	Местоположение земельного участка (при отсутствии присвоенного адреса)	Российская Федерация, Чувашская Республика-Чувашия, Моргаушский р-н, садоводческое товарищество "Полянка" тер, уч 50
	Дополнительные сведения о местоположении земельного участка	—
2	Площадь земельного участка ± величина погрешности определения площади ($P \pm \Delta P$), м ²	371 ± 13
3	Формула, примененная для расчета предельной допустимой погрешности определения площади земельного участка (ΔP), м ²	$3,5 * 0,2 * \sqrt{(371)} = 13$
4	Площадь земельного участка согласно сведениям Единого государственного реестра недвижимости (Ркад), м ²	400
5	Оценка расхождения Р и Ркад ($P - P_{кад}$), м ²	29
6	Предельный минимальный и максимальный размеры земельного участка ($P_{мин}$ и $P_{макс}$), м ²	$P_{мин} = 300$ $P_{макс} = 1\ 000$

1	2	3
7	Кадастровый или иной номер (обозначение) здания, сооружения, объекта незавершенного строительства, расположенного на земельном участке	—
8	Иные сведения	—

1. Сведения о характерных точках границы уточняемого земельного участка с кадастровым номером 21:17:061801:52

Зона № 1

Обозначение характерных точек границ	Существующие координаты, м		Уточненные координаты, м		Метод определения координат	Средняя квадратическая погрешность определения координат характерной точки (Mt), м	Формулы, примененные для расчета средней квадратической погрешности определения координат характерной точки (Mt), м
	X	Y	X	Y			
1	2	3	4	5	6	7	8
н350У	—	—	400 737,79	1 197 784,53	Метод спутниковых геодезических измерений (определений)	0,20	Mt-0.20 вычислено с использование програмного обеспечения CREDO_DAT 3.1, лицензированное соглашение № 1760.22B055в6.23.08.07 = 0,20
н376У	—	—	400 752,87	1 197 787,22			

1	2	3	4	5	6	7	8
н377У	—	—	400 748,46	1 197 810,17	Метод спутниковых геодезических измерений (определений)	0,20	Мт-0.20 вычислено с использование программного обеспечения CREDO_DAT 3.1, лицензированное соглашение № 1760.22В055в6.23.08.07 = 0,20
н378У	—	—	400 746,89	1 197 811,98			
н351У	—	—	400 732,83	1 197 809,90			
н350У	—	—	400 737,79	1 197 784,53			

2. Сведения о частях границ уточняемого земельного участка с кадастровым номером 21:17:061801:52

Обозначение части границ		Горизонтальное проложение (S), м	Описание прохождения части границ	Отметка о наличии земельного спора о местоположении границ земельного участка
от т.	до т.			
1	2	3	4	5
н350У	н376У	15,32	—	—

1	2	3	4	5	6	7	8
н361У	—	—	400 836,94	1 197 803,34	Метод спутниковых геодезических измерений (определений)	0,20	Мт-0.20 вычислено с использование программного обеспечения CREDO_DAT 3.1, лицензированное соглашение № 1760.22B055в6.23.08.07 = 0,20
н379У	—	—	400 837,86	1 197 797,94			
н380У	—	—	400 842,11	1 197 778,24			
н381У	—	—	400 856,81	1 197 781,60			

1	2	3	4	5	6	7	8
н362У	—	—	400 852,40	1 197 805,96	Метод спутниковых геодезических измерений (определений)	0,20	Мт-0.20 вычислено с использование программного обеспечения CREDO_DAT 3.1, лицензированное соглашение № 1760.22B055вб6.23.08.07 = 0,20
н361У	—	—	400 836,94	1 197 803,34			

2. Сведения о частях границ уточняемого земельного участка с кадастровым номером 21:17:061801:53

Обозначение части границ		Горизонтальное проложение (S), м	Описание прохождения части границ	Отметка о наличии земельного спора о местоположении границ земельного участка
от т.	до т.			
1	2	3	4	5
н361У	н379У	5,48	—	—
н379У	н380У	20,15		
н380У	н381У	15,08		
н381У	н362У	24,76		
н362У	н361У	15,68		

3. Общие сведения об уточняемом земельном участке с кадастровым номером 21:17:061801:53

№ п/п	Наименование характеристики земельного участка	Значение характеристики
1	2	3
1	Адрес земельного участка	—
	Местоположение земельного участка (при отсутствии присвоенного адреса)	Российская Федерация, Чувашская Республика-Чувашия, Моргаушский р-н, садоводческое товарищество "Полянка" тер, уч 52
	Дополнительные сведения о местоположении земельного участка	—
2	Площадь земельного участка ± величина погрешности определения площади ($P \pm \Delta P$), м ²	390 ± 14

1	2	3
3	Формула, примененная для расчета предельной допустимой погрешности определения площади земельного участка (ΔP), м ²	$3,5*0,2*\sqrt{(390)} = 14$
4	Площадь земельного участка согласно сведениям Единого государственного реестра недвижимости (Ркад), м ²	400
5	Оценка расхождения Р и Ркад (Р - Ркад), м ²	10
6	Предельный минимальный и максимальный размеры земельного участка (Рмин и Рмакс), м ²	Рмин = 300 Рмакс = 1 000
7	Кадастровый или иной номер (обозначение) здания, сооружения, объекта незавершенного строительства, расположенного на земельном участке	—
8	Иные сведения	—

1. Сведения о характерных точках границы уточняемого земельного участка с кадастровым номером 21:17:061801:54

Зона № 1

Обозначение характерных точек границ	Существующие координаты, м		Уточненные координаты, м		Метод определения координат	Средняя квадратическая погрешность определения координат характерной точки (Mt), м	Формулы, примененные для расчета средней квадратической погрешности определения координат характерной точки (Mt), м
	X	Y	X	Y			
1	2	3	4	5	6	7	8
н366У	—	—	400 832,16	1 197 802,06	Метод спутниковых геодезических измерений (определений)	0,20	Mt-0.20 вычислено с использование программного обеспечения CREDO_DAT 3.1, лицензированное соглашение № 1760.22B055в6.23.08.07 = 0,20

1	2	3	4	5	6	7	8
н365У	—	—	400 820,47	1 197 799,75	Метод спутниковых геодезических измерений (определений)	0,20	Mt-0.20 вычислено с использование программного обеспечения CREDO_DAT 3.1, лицензированное соглашение № 1760.22B055в6.23.08.07 = 0,20
н382У	—	—	400 824,55	1 197 775,02			
н380У	—	—	400 842,11	1 197 778,24			
н379У	—	—	400 837,86	1 197 797,94			

1	2	3	4	5	6	7	8
н361У	—	—	400 836,94	1 197 803,34	Метод спутниковых геодезических измерений (определений)	0,20	Mt-0.20 вычислено с использование программного обеспечения CREDO_DAT 3.1, лицензированное соглашение № 1760.22B055вб.23.08.07 = 0,20
н366У	—	—	400 832,16	1 197 802,06			

2. Сведения о частях границ уточняемого земельного участка с кадастровым номером 21:17:061801:54

Обозначение части границ		Горизонтальное проложение (S), м	Описание прохождения части границ	Отметка о наличии земельного спора о местоположении границ земельного участка
от т.	до т.			
1	2	3	4	5
н366У	н365У	11,92	—	—
н365У	н382У	25,06		
н382У	н380У	17,85		
н380У	н379У	20,15		
н379У	н361У	5,48		
н361У	н366У	4,95		

3. Общие сведения об уточняемом земельном участке с кадастровым номером 21:17:061801:54

№ п/п	Наименование характеристики земельного участка	Значение характеристики
1	2	3
1	Адрес земельного участка	—
	Местоположение земельного участка (при отсутствии присвоенного адреса)	Российская Федерация, Чувашская Республика-Чувашия, Моргаушский р-н, Большесундырское с/п
	Дополнительные сведения о местоположении земельного участка	—

1	2	3
2	Площадь земельного участка ± величина погрешности определения площади (P ± ΔP), м ²	435 ± 15
3	Формула, примененная для расчета предельной допустимой погрешности определения площади земельного участка (ΔP), м ²	$3,5*0,2*\sqrt{(435)} = 15$
4	Площадь земельного участка согласно сведениям Единого государственного реестра недвижимости (Pкад), м ²	400
5	Оценка расхождения P и Pкад (P - Pкад), м ²	35
6	Предельный минимальный и максимальный размеры земельного участка (Pмин и Pмакс), м ²	Pмин = 300 Pмакс = 1 000
7	Кадастровый или иной номер (обозначение) здания, сооружения, объекта незавершенного строительства, расположенного на земельном участке	—
8	Иные сведения	—

1. Сведения о характерных точках границы уточняемого земельного участка с кадастровым номером 21:17:061801:55

Зона № <u>1</u>							
Обозначение характерных точек границ	Существующие координаты, м		Уточненные координаты, м		Метод определения координат	Средняя квадратическая погрешность определения координат характерной точки (Mt), м	Формулы, примененные для расчета средней квадратической погрешности определения координат характерной точки (Mt), м
	X	Y	X	Y			
1	2	3	4	5	6	7	8
н368У	—	—	400 805,00	1 197 796,75	Метод спутниковых геодезических измерений (определений)	0,20	Mt-0.20 вычислено с использование программного обеспечения CREDO_DAT 3.1, лицензированное соглашение № 1760.22B055в6.23.08.07 = 0,20

1	2	3	4	5	6	7	8
н383У	—	—	400 809,03	1 197 772,45	Метод спутниковых геодезических измерений (определений)	0,20	Мт-0.20 вычислено с использование программного обеспечения CREDO_DAT 3.1, лицензированное соглашение № 1760.22B055в6.23.08.07 = 0,20
н382У	—	—	400 824,55	1 197 775,02			
н365У	—	—	400 820,47	1 197 799,75			
н368У	—	—	400 805,00	1 197 796,75			

2. Сведения о частях границ уточняемого земельного участка с кадастровым номером 21:17:061801:55

Обозначение части границ		Горизонтальное проложение (S), м	Описание прохождения части границ	Отметка о наличии земельного спора о местоположении границ земельного участка
от т.	до т.			
1	2	3	4	5
н368У	н383У	24,63	—	—

1	2	3	4	5	6	7	8
н370У	—	—	400 788,96	1 197 794,26	Метод спутниковых геодезических измерений (определений)	0,20	Mt-0.20 вычислено с использование программного обеспечения CREDO_DAT 3.1, лицензированное соглашение № 1760.22B055в6.23.08.07 = 0,20
н384У	—	—	400 793,41	1 197 769,41			
н383У	—	—	400 809,03	1 197 772,45			
н368У	—	—	400 805,00	1 197 796,75			

1	2	3	4	5	6	7	8
н370У	—	—	400 788,96	1 197 794,26	Метод спутниковых геодезических измерений (определений)	0,20	Мт-0.20 вычислено с использование программного обеспечения CREDO_DAT 3.1, лицензированное соглашение № 1760.22В055в6.23.08.07 = 0,20

2. Сведения о частях границ уточняемого земельного участка с кадастровым номером 21:17:061801:56

Обозначение части границ		Горизонтальное проложение (S), м	Описание прохождения части границ	Отметка о наличии земельного спора о местоположении границ земельного участка
от т.	до т.			
1	2	3	4	5
н370У	н384У	25,25	—	—
н384У	н383У	15,91		
н383У	н368У	24,63		
н368У	н370У	16,23		

3. Общие сведения об уточняемом земельном участке с кадастровым номером 21:17:061801:56

№ п/п	Наименование характеристики земельного участка	Значение характеристики
1	2	3
1	Адрес земельного участка	—
	Местоположение земельного участка (при отсутствии присвоенного адреса)	Российская Федерация, Чувашская Республика-Чувашия, Моргаушский р-н, садоводческое товарищество "Полянка" тер, уч 55
	Дополнительные сведения о местоположении земельного участка	—
2	Площадь земельного участка ± величина погрешности определения площади ($P \pm \Delta P$), м ²	401 ± 14
3	Формула, примененная для расчета предельной допустимой погрешности определения площади земельного участка (ΔP), м ²	$3,5*0,2*\sqrt{(401)} = 14$
4	Площадь земельного участка согласно сведениям Единого государственного реестра недвижимости (Ркад), м ²	400
5	Оценка расхождения Р и Ркад ($P - P_{кад}$), м ²	1
6	Предельный минимальный и максимальный размеры земельного участка ($P_{мин}$ и $P_{макс}$), м ²	$P_{мин} = 300$ $P_{макс} = 1\ 000$

1	2	3
7	Кадастровый или иной номер (обозначение) здания, сооружения, объекта незавершенного строительства, расположенного на земельном участке	—
8	Иные сведения	—

1. Сведения о характерных точках границы уточняемого земельного участка с кадастровым номером 21:17:061801:57

Зона № 1

Обозначение характерных точек границ	Существующие координаты, м		Уточненные координаты, м		Метод определения координат	Средняя квадратическая погрешность определения координат характерной точки (Mt), м	Формулы, примененные для расчета средней квадратической погрешности определения координат характерной точки (Mt), м
	X	Y	X	Y			
1	2	3	4	5	6	7	8
н373У	—	—	400 773,14	1 197 791,58	Метод спутниковых геодезических измерений (определений)	0,20	Mt-0.20 вычислено с использование програмного обеспечения CREDO_DAT 3.1, лицензированное соглашение № 1760.22B055в6.23.08.07 = 0,20
н385У	—	—	400 778,47	1 197 766,57			

1	2	3	4	5	6	7	8
н384У	—	—	400 793,41	1 197 769,41	Метод спутниковых геодезических измерений (определений)	0,20	Мт-0.20 вычислено с использование программного обеспечения CREDO_DAT 3.1, лицензированное соглашение № 1760.22B055в6.23.08.07 = 0,20
н370У	—	—	400 788,96	1 197 794,26			
н373У	—	—	400 773,14	1 197 791,58			

2. Сведения о частях границ уточняемого земельного участка с кадастровым номером 21:17:061801:57

Обозначение части границ		Горизонтальное проложение (S), м	Описание прохождения части границ	Отметка о наличии земельного спора о местоположении границ земельного участка
от т.	до т.			
1	2	3	4	5
н373У	н385У	25,57	—	—
н385У	н384У	15,21		
н384У	н370У	25,25		
н370У	н373У	16,05		

3. Общие сведения об уточняемом земельном участке с кадастровым номером 21:17:061801:57

№ п/п	Наименование характеристики земельного участка	Значение характеристики
1	2	3

1	2	3	4	5	6	7	8
н386У	—	—	400 760,74	1 197 768,66	Метод спутниковых геодезических измерений (определений)	0,20	Мт-0.20 вычислено с использование программного обеспечения CREDO_DAT 3.1, лицензированное соглашение № 1760.22B055в6.23.08.07 = 0,20
н387У	—	—	400 761,52	1 197 767,95			
н388У	—	—	400 761,92	1 197 764,91			
н389У	—	—	400 764,19	1 197 765,25			

1	2	3	4	5	6	7	8
н390У	—	—	400 765,24	1 197 764,27	Метод спутниковых геодезических измерений (определений)	0,20	Mt-0.20 вычислено с использование программного обеспечения CREDO_DAT 3.1, лицензированное соглашение № 1760.22B055в6.23.08.07 = 0,20
н385У	—	—	400 778,47	1 197 766,57			
н373У	—	—	400 773,14	1 197 791,58			
н374У	—	—	400 757,26	1 197 789,53			

1	2	3	4	5	6	7	8
н386У	—	—	400 760,74	1 197 768,66	Метод спутниковых геодезических измерений (определений)	0,20	Мт-0.20 вычислено с использование программного обеспечения CREDO_DAT 3.1, лицензированное соглашение № 1760.22В055в6.23.08.07 = 0,20

2. Сведения о частях границ уточняемого земельного участка с кадастровым номером 21:17:061801:58

Обозначение части границ		Горизонтальное проложение (S), м	Описание прохождения части границ	Отметка о наличии земельного спора о местоположении границ земельного участка
от т.	до т.			
1	2	3	4	5
н386У	н387У	1,05	—	—
н387У	н388У	3,07		
н388У	н389У	2,30		
н389У	н390У	1,44		
н390У	н385У	13,43		
н385У	н373У	25,57		
н373У	н374У	16,01		
н374У	н386У	21,16		

3. Общие сведения об уточняемом земельном участке с кадастровым номером 21:17:061801:58

№ п/п	Наименование характеристики земельного участка	Значение характеристики
1	2	3
1	Адрес земельного участка	—
	Местоположение земельного участка (при отсутствии присвоенного адреса)	Российская Федерация, Чувашская Республика-Чувашия, Моргаушский р-н, Большесундырское с/п, уч 57
	Дополнительные сведения о местоположении земельного участка	—
2	Площадь земельного участка ± величина погрешности определения площади ($P \pm \Delta P$), м ²	423 ± 14
3	Формула, примененная для расчета предельной допустимой погрешности определения площади земельного участка (ΔP), м ²	$3,5*0,2*\sqrt{(423)} = 14$
4	Площадь земельного участка согласно сведениям Единого государственного реестра недвижимости (Ркад), м ²	400

1	2	3
5	Оценка расхождения Р и Ркад (Р - Ркад), м ²	23
6	Предельный минимальный и максимальный размеры земельного участка (Рмин и Рмакс), м ²	Рмин = 300 Рмакс = 1 000
7	Кадастровый или иной номер (обозначение) здания, сооружения, объекта незавершенного строительства, расположенного на земельном участке	—
8	Иные сведения	—

1. Сведения о характерных точках границы уточняемого земельного участка с кадастровым номером 21:17:061801:59

Зона № 1							
Обозначение характерных точек границ	Существующие координаты, м		Уточненные координаты, м		Метод определения координат	Средняя квадратическая погрешность определения координат характерной точки (Mt), м	Формулы, примененные для расчета средней квадратической погрешности определения координат характерной точки (Mt), м
	X	Y	X	Y			
1	2	3	4	5	6	7	8
н350У	—	—	400 737,79	1 197 784,53	Метод спутниковых геодезических измерений (определений)	0,20	Mt-0.20 вычислено с использование программного обеспечения CREDO_DAT 3.1, лицензированное соглашение № 1760.22B055в6.23.08.07 = 0,20
н391У	—	—	400 742,51	1 197 760,21			

1	2	3	4	5	6	7	8
н392У	—	—	400 757,12	1 197 762,69	Метод спутниковых геодезических измерений (определений)	0,20	Мт-0.20 вычислено с использование программного обеспечения CREDO_DAT 3.1, лицензированное соглашение № 1760.22B055в6.23.08.07 = 0,20
н376У	—	—	400 752,87	1 197 787,22			
н350У	—	—	400 737,79	1 197 784,53			

2. Сведения о частях границ уточняемого земельного участка с кадастровым номером 21:17:061801:59

Обозначение части границ		Горизонтальное проложение (S), м	Описание прохождения части границ	Отметка о наличии земельного спора о местоположении границ земельного участка
от т.	до т.			
1	2	3	4	5
н350У	н391У	24,77	—	—
н391У	н392У	14,82		
н392У	н376У	24,90		
н376У	н350У	15,32		

3. Общие сведения об уточняемом земельном участке с кадастровым номером 21:17:061801:59

№ п/п	Наименование характеристики земельного участка	Значение характеристики
1	2	3

1	2	3	4	5	6	7	8
н391У	—	—	400 742,51	1 197 760,21	Метод спутниковых геодезических измерений (определений)	0,20	Мт-0.20 вычислено с использование программного обеспечения CREDO_DAT 3.1, лицензированное соглашение № 1760.22B055в6.23.08.07 = 0,20
н350У	—	—	400 737,79	1 197 784,53			
н349У	—	—	400 722,02	1 197 781,98			
н394У	—	—	400 726,72	1 197 757,49			

1	2	3	4	5	6	7	8
н391У	—	—	400 742,51	1 197 760,21	Метод спутниковых геодезических измерений (определений)	0,20	Мт-0.20 вычислено с использование программного обеспечения CREDO_DAT 3.1, лицензированное соглашение № 1760.22В055в6.23.08.07 = 0,20

2. Сведения о частях границ уточняемого земельного участка с кадастровым номером 21:17:061801:60

Обозначение части границ		Горизонтальное проложение (S), м	Описание прохождения части границ	Отметка о наличии земельного спора о местоположении границ земельного участка
от т.	до т.			
1	2	3	4	5
н391У	н350У	24,77	—	—
н350У	н349У	15,97		
н349У	н394У	24,94		
н394У	н391У	16,02		

3. Общие сведения об уточняемом земельном участке с кадастровым номером 21:17:061801:60

№ п/п	Наименование характеристики земельного участка	Значение характеристики
1	2	3
1	Адрес земельного участка	—
	Местоположение земельного участка (при отсутствии присвоенного адреса)	Российская Федерация, Чувашская Республика-Чувашия, Моргаушский р-н, садоводческое товарищество "Полянка" тер, уч 59
	Дополнительные сведения о местоположении земельного участка	—
2	Площадь земельного участка ± величина погрешности определения площади ($P \pm \Delta P$), м ²	398 ± 14
3	Формула, примененная для расчета предельной допустимой погрешности определения площади земельного участка (ΔP), м ²	$3,5 * 0,2 * \sqrt{(398)} = 14$
4	Площадь земельного участка согласно сведениям Единого государственного реестра недвижимости (Ркад), м ²	400
5	Оценка расхождения Р и Ркад ($P - P_{кад}$), м ²	2
6	Предельный минимальный и максимальный размеры земельного участка ($P_{мин}$ и $P_{макс}$), м ²	$P_{мин} = 300$ $P_{макс} = 1\ 000$

1	2	3
7	Кадастровый или иной номер (обозначение) здания, сооружения, объекта незавершенного строительства, расположенного на земельном участке	—
8	Иные сведения	—

1. Сведения о характерных точках границы уточняемого земельного участка с кадастровым номером 21:17:061801:61

Зона № 1

Обозначение характерных точек границ	Существующие координаты, м		Уточненные координаты, м		Метод определения координат	Средняя квадратическая погрешность определения координат характерной точки (Mt), м	Формулы, примененные для расчета средней квадратической погрешности определения координат характерной точки (Mt), м
	X	Y	X	Y			
1	2	3	4	5	6	7	8
н395У	—	—	400 845,53	1 197 749,30	Метод спутниковых геодезических измерений (определений)	0,20	Mt-0.20 вычислено с использование програмного обеспечения CREDO_DAT 3.1, лицензированное соглашение № 1760.22B055в6.23.08.07 = 0,20
н396У	—	—	400 861,86	1 197 752,52			

1	2	3	4	5	6	7	8
н397У	—	—	400 857,44	1 197 777,06	Метод спутниковых геодезических измерений (определений)	0,20	Мт-0.20 вычислено с использование программного обеспечения CREDO_DAT 3.1, лицензированное соглашение № 1760.22B055в6.23.08.07 = 0,20
н398У	—	—	400 840,62	1 197 774,08			
н395У	—	—	400 845,53	1 197 749,30			

2. Сведения о частях границ уточняемого земельного участка с кадастровым номером 21:17:061801:61

Обозначение части границ		Горизонтальное проложение (S), м	Описание прохождения части границ	Отметка о наличии земельного спора о местоположении границ земельного участка
от т.	до т.			
1	2	3	4	5
н395У	н396У	16,64	—	—
н396У	н397У	24,93		
н397У	н398У	17,08		
н398У	н395У	25,26		

3. Общие сведения об уточняемом земельном участке с кадастровым номером 21:17:061801:61

№ п/п	Наименование характеристики земельного участка	Значение характеристики
1	2	3

1	2	3	4	5	6	7	8
н399У	—	—	400 830,26	1 197 746,80	Метод спутниковых геодезических измерений (определений)	0,20	Mt-0.20 вычислено с использование программного обеспечения CREDO_DAT 3.1, лицензированное соглашение № 1760.22B055в6.23.08.07 = 0,20
н395У	—	—	400 845,53	1 197 749,30			
н398У	—	—	400 840,62	1 197 774,08			
н400У	—	—	400 826,00	1 197 771,59			

1	2	3	4	5	6	7	8
н401У	—	—	400 827,19	1 197 761,94	Метод спутниковых геодезических измерений (определений)	0,20	Mt-0.20 вычислено с использование программного обеспечения CREDO_DAT 3.1, лицензированное соглашение № 1760.22B055вб.23.08.07 = 0,20
н399У	—	—	400 830,26	1 197 746,80			

2. Сведения о частях границ уточняемого земельного участка с кадастровым номером 21:17:061801:62

Обозначение части границ		Горизонтальное проложение (S), м	Описание прохождения части границ	Отметка о наличии земельного спора о местоположении границ земельного участка
от т.	до т.			
1	2	3	4	5
н399У	н395У	15,47	—	—
н395У	н398У	25,26		
н398У	н400У	14,83		
н400У	н401У	9,72		
н401У	н399У	15,45		

3. Общие сведения об уточняемом земельном участке с кадастровым номером 21:17:061801:62

№ п/п	Наименование характеристики земельного участка	Значение характеристики
1	2	3
1	Адрес земельного участка	—
	Местоположение земельного участка (при отсутствии присвоенного адреса)	Российская Федерация, Чувашская Республика-Чувашия, Моргаушский р-н, садоводческое товарищество "Полянка" тер, уч 61
	Дополнительные сведения о местоположении земельного участка	—
2	Площадь земельного участка ± величина погрешности определения площади ($P \pm \Delta P$), м ²	388 ± 14

1	2	3
3	Формула, примененная для расчета предельной допустимой погрешности определения площади земельного участка (ΔP), м ²	$3,5*0,2*\sqrt{(388)} = 14$
4	Площадь земельного участка согласно сведениям Единого государственного реестра недвижимости (Ркад), м ²	400
5	Оценка расхождения Р и Ркад (Р - Ркад), м ²	12
6	Предельный минимальный и максимальный размеры земельного участка (Рмин и Рмакс), м ²	Рмин = 300 Рмакс = 1 000
7	Кадастровый или иной номер (обозначение) здания, сооружения, объекта незавершенного строительства, расположенного на земельном участке	—
8	Иные сведения	—

1. Сведения о характерных точках границы уточняемого земельного участка с кадастровым номером 21:17:061801:63

Зона № 1

Обозначение характерных точек границ	Существующие координаты, м		Уточненные координаты, м		Метод определения координат	Средняя квадратическая погрешность определения координат характерной точки (Mt), м	Формулы, примененные для расчета средней квадратической погрешности определения координат характерной точки (Mt), м
	X	Y	X	Y			
1	2	3	4	5	6	7	8
н402У	—	—	400 814,42	1 197 743,14	Метод спутниковых геодезических измерений (определений)	0,20	Mt-0.20 вычислено с использование программного обеспечения CREDO_DAT 3.1, лицензированное соглашение № 1760.22B055в6.23.08.07 = 0,20

1	2	3	4	5	6	7	8
н399У	—	—	400 830,26	1 197 746,80	Метод спутниковых геодезических измерений (определений)	0,20	Мт-0.20 вычислено с использование программного обеспечения CREDO_DAT 3.1, лицензированное соглашение № 1760.22B055в6.23.08.07 = 0,20
н401У	—	—	400 827,19	1 197 761,94			
н400У	—	—	400 826,00	1 197 771,59			
н403У	—	—	400 810,04	1 197 768,84			

1	2	3	4	5	6	7	8
н402У	—	—	400 814,42	1 197 743,14	Метод спутниковых геодезических измерений (определений)	0,20	Мт-0.20 вычислено с использование программного обеспечения CREDO_DAT 3.1, лицензированное соглашение № 1760.22В055в6.23.08.07 = 0,20

2. Сведения о частях границ уточняемого земельного участка с кадастровым номером 21:17:061801:63

Обозначение части границ		Горизонтальное проложение (S), м	Описание прохождения части границ	Отметка о наличии земельного спора о местоположении границ земельного участка
от т.	до т.			
1	2	3	4	5
н402У	н399У	16,26	—	—
н399У	н401У	15,45		
н401У	н400У	9,72		
н400У	н403У	16,20		
н403У	н402У	26,07		

3. Общие сведения об уточняемом земельном участке с кадастровым номером 21:17:061801:63

№ п/п	Наименование характеристики земельного участка	Значение характеристики
1	2	3
1	Адрес земельного участка	—
	Местоположение земельного участка (при отсутствии присвоенного адреса)	Российская Федерация, Чувашская Республика-Чувашия, Моргаушский р-н, Большесундырское с/п
	Дополнительные сведения о местоположении земельного участка	—
2	Площадь земельного участка ± величина погрешности определения площади ($P \pm \Delta P$), м ²	409 ± 14
3	Формула, примененная для расчета предельной допустимой погрешности определения площади земельного участка (ΔP), м ²	$3,5 * 0,2 * \sqrt{(409)} = 14$
4	Площадь земельного участка согласно сведениям Единого государственного реестра недвижимости (Ркад), м ²	400
5	Оценка расхождения Р и Ркад ($P - P_{кад}$), м ²	9
6	Предельный минимальный и максимальный размеры земельного участка (Рмин и Рмакс), м ²	Рмин = 300 Рмакс = 1 000

1	2	3
7	Кадастровый или иной номер (обозначение) здания, сооружения, объекта незавершенного строительства, расположенного на земельном участке	21:17:061801:352
8	Иные сведения	—

1. Сведения о характерных точках границы уточняемого земельного участка с кадастровым номером 21:17:061801:64

Зона № 1

Обозначение характерных точек границ	Существующие координаты, м		Уточненные координаты, м		Метод определения координат	Средняя квадратическая погрешность определения координат характерной точки (Mt), м	Формулы, примененные для расчета средней квадратической погрешности определения координат характерной точки (Mt), м
	X	Y	X	Y			
1	2	3	4	5	6	7	8
н404У	—	—	400 798,56	1 197 740,54	Метод спутниковых геодезических измерений (определений)	0,20	Mt-0.20 вычислено с использование програмного обеспечения CREDO_DAT 3.1, лицензированное соглашение № 1760.22B055в6.23.08.07 = 0,20
н402У	—	—	400 814,42	1 197 743,14			

1	2	3	4	5	6	7	8
н403У	—	—	400 810,04	1 197 768,84	Метод спутниковых геодезических измерений (определений)	0,20	Мт-0.20 вычислено с использование программного обеспечения CREDO_DAT 3.1, лицензированное соглашение № 1760.22B055в6.23.08.07 = 0,20
н405У	—	—	400 793,72	1 197 765,75			
н404У	—	—	400 798,56	1 197 740,54			

2. Сведения о частях границ уточняемого земельного участка с кадастровым номером 21:17:061801:64

Обозначение части границ		Горизонтальное проложение (S), м	Описание прохождения части границ	Отметка о наличии земельного спора о местоположении границ земельного участка
от т.	до т.			
1	2	3	4	5
н404У	н402У	16,07	—	—
н402У	н403У	26,07		
н403У	н405У	16,61		
н405У	н404У	25,67		

3. Общие сведения об уточняемом земельном участке с кадастровым номером 21:17:061801:64

№ п/п	Наименование характеристики земельного участка	Значение характеристики
1	2	3

1	2	3	4	5	6	7	8
н406У	—	—	400 783,01	1 197 737,63	Метод спутниковых геодезических измерений (определений)	0,20	Мт-0.20 вычислено с использование программного обеспечения CREDO_DAT 3.1, лицензированное соглашение № 1760.22B055в6.23.08.07 = 0,20
н404У	—	—	400 798,56	1 197 740,54			
н405У	—	—	400 793,72	1 197 765,75			
н407У	—	—	400 778,15	1 197 762,67			

1	2	3	4	5	6	7	8
н406У	—	—	400 783,01	1 197 737,63	Метод спутниковых геодезических измерений (определений)	0,20	Мт-0.20 вычислено с использование программного обеспечения CREDO_DAT 3.1, лицензированное соглашение № 1760.22В055в6.23.08.07 = 0,20

2. Сведения о частях границ уточняемого земельного участка с кадастровым номером 21:17:061801:65

Обозначение части границ		Горизонтальное проложение (S), м	Описание прохождения части границ	Отметка о наличии земельного спора о местоположении границ земельного участка
от т.	до т.			
1	2	3	4	5
н406У	н404У	15,82	—	—
н404У	н405У	25,67		
н405У	н407У	15,87		
н407У	н406У	25,51		

3. Общие сведения об уточняемом земельном участке с кадастровым номером 21:17:061801:65

№ п/п	Наименование характеристики земельного участка	Значение характеристики
1	2	3
1	Адрес земельного участка	—
	Местоположение земельного участка (при отсутствии присвоенного адреса)	Российская Федерация, Чувашская Республика-Чувашия, Моргаушский р-н, садоводческое товарищество "Полянка" тер, уч 64
	Дополнительные сведения о местоположении земельного участка	—
2	Площадь земельного участка ± величина погрешности определения площади ($P \pm \Delta P$), м ²	405 ± 14
3	Формула, примененная для расчета предельной допустимой погрешности определения площади земельного участка (ΔP), м ²	$3,5*0,2*\sqrt{(405)} = 14$
4	Площадь земельного участка согласно сведениям Единого государственного реестра недвижимости (Ркад), м ²	400
5	Оценка расхождения Р и Ркад ($P - P_{кад}$), м ²	5
6	Предельный минимальный и максимальный размеры земельного участка ($P_{мин}$ и $P_{макс}$), м ²	$P_{мин} = 300$ $P_{макс} = 1\ 000$

1	2	3
7	Кадастровый или иной номер (обозначение) здания, сооружения, объекта незавершенного строительства, расположенного на земельном участке	—
8	Иные сведения	—

1. Сведения о характерных точках границы уточняемого земельного участка с кадастровым номером 21:17:061801:66

Зона № 1

Обозначение характерных точек границ	Существующие координаты, м		Уточненные координаты, м		Метод определения координат	Средняя квадратическая погрешность определения координат характерной точки (Mt), м	Формулы, примененные для расчета средней квадратической погрешности определения координат характерной точки (Mt), м
	X	Y	X	Y			
1	2	3	4	5	6	7	8
н408У	—	—	400 767,00	1 197 735,32	Метод спутниковых геодезических измерений (определений)	0,20	Mt-0.20 вычислено с использование програмного обеспечения CREDO_DAT 3.1, лицензированное соглашение № 1760.22B055в6.23.08.07 = 0,20
н406У	—	—	400 783,01	1 197 737,63			

1	2	3	4	5	6	7	8
н407У	—	—	400 778,15	1 197 762,67	Метод спутниковых геодезических измерений (определений)	0,20	Мт-0.20 вычислено с использование программного обеспечения CREDO_DAT 3.1, лицензированное соглашение № 1760.22B055в6.23.08.07 = 0,20
н409У	—	—	400 762,50	1 197 759,77			
н408У	—	—	400 767,00	1 197 735,32			

2. Сведения о частях границ уточняемого земельного участка с кадастровым номером 21:17:061801:66

Обозначение части границ		Горизонтальное проложение (S), м	Описание прохождения части границ	Отметка о наличии земельного спора о местоположении границ земельного участка
от т.	до т.			
1	2	3	4	5
н408У	н406У	16,18	—	—
н406У	н407У	25,51		
н407У	н409У	15,92		
н409У	н408У	24,86		

3. Общие сведения об уточняемом земельном участке с кадастровым номером 21:17:061801:66

№ п/п	Наименование характеристики земельного участка	Значение характеристики
1	2	3

1	2	3
1	Адрес земельного участка	—
	Местоположение земельного участка (при отсутствии присвоенного адреса)	Российская Федерация, Чувашская Республика-Чувашия, Моргаушский р-н, садоводческое товарищество "Полянка" тер, уч 64
	Дополнительные сведения о местоположении земельного участка	—
2	Площадь земельного участка ± величина погрешности определения площади ($P \pm \Delta P$), м ²	404 ± 14
3	Формула, примененная для расчета предельной допустимой погрешности определения площади земельного участка (ΔP), м ²	$3,5*0,2*\sqrt{(404)} = 14$
4	Площадь земельного участка согласно сведениям Единого государственного реестра недвижимости (Ркад), м ²	400
5	Оценка расхождения P и Ркад (P - Ркад), м ²	4
6	Предельный минимальный и максимальный размеры земельного участка (Рмин и Рмакс), м ²	Рмин = 300 Рмакс = 1 000
7	Кадастровый или иной номер (обозначение) здания, сооружения, объекта незавершенного строительства, расположенного на земельном участке	—
8	Иные сведения	—

1. Сведения о характерных точках границы уточняемого земельного участка с кадастровым номером 21:17:061801:67

Зона № <u>1</u>							
Обозначение характерных точек границ	Существующие координаты, м		Уточненные координаты, м		Метод определения координат	Средняя квадратическая погрешность определения координат характерной точки (Mt), м	Формулы, примененные для расчета средней квадратической погрешности определения координат характерной точки (Mt), м
	X	Y	X	Y			
1	2	3	4	5	6	7	8
15	—	—	400 746,82	1 197 731,84	Метод спутниковых геодезических измерений (определений)	0,20	—

1	2	3	4	5	6	7	8
н410У	—	—	400 763,27	1 197 734,60	Метод спутниковых геодезических измерений (определений)	0,20	Мт-0.20 вычислено с использование программного обеспечения CREDO_DAT 3.1, лицензированное соглашение № 1760.22B055в6.23.08.07 = 0,20
н411У	—	—	400 759,76	1 197 753,10			
н412У	—	—	400 758,96	1 197 756,60			
н413У	—	—	400 756,77	1 197 758,90			

1	2	3	4	5	6	7	8
н414У	—	—	400 742,47	1 197 756,28	Метод спутниковых геодезических измерений (определений)	0,20	Mt-0.20 вычислено с использование программного обеспечения CREDO_DAT 3.1, лицензированное соглашение № 1760.22B055вб.23.08.07 = 0,20
н415У	—	—	400 743,47	1 197 748,11			
15	—	—	400 746,82	1 197 731,84			

2. Сведения о частях границ уточняемого земельного участка с кадастровым номером 21:17:061801:67

Обозначение части границ		Горизонтальное проложение (S), м	Описание прохождения части границ	Отметка о наличии земельного спора о местоположении границ земельного участка
от т.	до т.			
1	2	3	4	5
15	н410У	16,68	—	—
н410У	н411У	18,83		
н411У	н412У	3,59		
н412У	н413У	3,18		
н413У	н414У	14,54		
н414У	н415У	8,23		
н415У	15	16,61		

3. Общие сведения об уточняемом земельном участке с кадастровым номером 21:17:061801:67

№ п/п	Наименование характеристики земельного участка	Значение характеристики
1	2	3

1	2	3
1	Адрес земельного участка	—
	Местоположение земельного участка (при отсутствии присвоенного адреса)	Российская Федерация, Чувашская Республика-Чувашия, Моргаушский р-н, Большесундырское с/п
	Дополнительные сведения о местоположении земельного участка	—
2	Площадь земельного участка ± величина погрешности определения площади ($P \pm \Delta P$), м ²	415 ± 14
3	Формула, примененная для расчета предельной допустимой погрешности определения площади земельного участка (ΔP), м ²	$3,5*0,2*\sqrt{(415)} = 14$
4	Площадь земельного участка согласно сведениям Единого государственного реестра недвижимости (Ркад), м ²	400
5	Оценка расхождения P и Ркад (P - Ркад), м ²	15
6	Предельный минимальный и максимальный размеры земельного участка (Рмин и Рмакс), м ²	Рмин = 300 Рмакс = 1 000
7	Кадастровый или иной номер (обозначение) здания, сооружения, объекта незавершенного строительства, расположенного на земельном участке	—
8	Иные сведения	—

1. Сведения о характерных точках границы уточняемого земельного участка с кадастровым номером 21:17:061801:68

Зона № <u>1</u>							
Обозначение характерных точек границ	Существующие координаты, м		Уточненные координаты, м		Метод определения координат	Средняя квадратическая погрешность определения координат характерной точки (Mt), м	Формулы, примененные для расчета средней квадратической погрешности определения координат характерной точки (Mt), м
	X	Y	X	Y			
1	2	3	4	5	6	7	8
16	—	—	400 731,74	1 197 729,24	Метод спутниковых геодезических измерений (определений)	0,20	—
15	—	—	400 746,82	1 197 731,84			

1	2	3	4	5	6	7	8
н415У	—	—	400 743,47	1 197 748,11	Метод спутниковых геодезических измерений (определений)	0,20	Мт-0.20 вычислено с использование программного обеспечения CREDO_DAT 3.1, лицензированное соглашение № 1760.22В055в6.23.08.07 = 0,20
н414У	—	—	400 742,47	1 197 756,28			
н416У	—	—	400 727,48	1 197 753,97			
16	—	—	400 731,74	1 197 729,24			

2. Сведения о частях границ уточняемого земельного участка с кадастровым номером 21:17:061801:68

Обозначение части границ		Горизонтальное проложение (S), м	Описание прохождения части границ	Отметка о наличии земельного спора о местоположении границ земельного участка
от т.	до т.			
1	2	3	4	5
16	15	15,30	—	—
15	н415У	16,61		
н415У	н414У	8,23		
н414У	н416У	15,17		
н416У	16	25,09		

1	2	3	4	5	6	7	8
н417У	—	—	400 864,54	1 197 727,95	Метод спутниковых геодезических измерений (определений)	0,20	Мт-0.20 вычислено с использование программного обеспечения CREDO_DAT 3.1, лицензированное соглашение № 1760.22B055в6.23.08.07 = 0,20
н418У	—	—	400 865,99	1 197 729,31			
н419У	—	—	400 865,71	1 197 732,59			
н396У	—	—	400 861,86	1 197 752,52			

1	2	3	4	5	6	7	8
н395У	—	—	400 845,53	1 197 749,30	Метод спутниковых геодезических измерений (определений)	0,20	Мт-0.20 вычислено с использование программного обеспечения CREDO_DAT 3.1, лицензированное соглашение № 1760.22B055в6.23.08.07 = 0,20
н420У	—	—	400 850,88	1 197 725,13			
н417У	—	—	400 864,54	1 197 727,95			

2. Сведения о частях границ уточняемого земельного участка с кадастровым номером 21:17:061801:69

Обозначение части границ		Горизонтальное проложение (S), м	Описание прохождения части границ	Отметка о наличии земельного спора о местоположении границ земельного участка
от т.	до т.			
1	2	3	4	5
н417У	н418У	1,99	—	—
н418У	н419У	3,29		
н419У	н396У	20,30		
н396У	н395У	16,64		
н395У	н420У	24,76		
н420У	н417У	13,95		

1	2	3	4	5	6	7	8
н420У	—	—	400 850,88	1 197 725,13	Метод спутниковых геодезических измерений (определений)	0,20	Mt-0.20 вычислено с использование программного обеспечения CREDO_DAT 3.1, лицензированное соглашение № 1760.22B055в6.23.08.07 = 0,20
н395У	—	—	400 845,53	1 197 749,30			
н399У	—	—	400 830,26	1 197 746,80			
н423У	—	—	400 835,13	1 197 722,02			

1	2	3	4	5	6	7	8
н420У	—	—	400 850,88	1 197 725,13	Метод спутниковых геодезических измерений (определений)	0,20	Мт-0.20 вычислено с использование программного обеспечения CREDO_DAT 3.1, лицензированное соглашение № 1760.22В055в6.23.08.07 = 0,20

2. Сведения о частях границ уточняемого земельного участка с кадастровым номером 21:17:061801:70

Обозначение части границ		Горизонтальное проложение (S), м	Описание прохождения части границ	Отметка о наличии земельного спора о местоположении границ земельного участка
от т.	до т.			
1	2	3	4	5
н420У	н395У	24,76	—	—
н395У	н399У	15,47		
н399У	н423У	25,25		
н423У	н420У	16,05		

3. Общие сведения об уточняемом земельном участке с кадастровым номером 21:17:061801:70

№ п/п	Наименование характеристики земельного участка	Значение характеристики
1	2	3
1	Адрес земельного участка	—
	Местоположение земельного участка (при отсутствии присвоенного адреса)	Российская Федерация, Чувашская Республика-Чувашия, Моргаушский р-н, садоводческое товарищество "Полянка" тер, уч 69
	Дополнительные сведения о местоположении земельного участка	—
2	Площадь земельного участка ± величина погрешности определения площади ($P \pm \Delta P$), м ²	394 ± 14
3	Формула, примененная для расчета предельной допустимой погрешности определения площади земельного участка (ΔP), м ²	$3,5 * 0,2 * \sqrt{(394)} = 14$
4	Площадь земельного участка согласно сведениям Единого государственного реестра недвижимости (Ркад), м ²	400
5	Оценка расхождения Р и Ркад ($P - P_{кад}$), м ²	6
6	Предельный минимальный и максимальный размеры земельного участка ($P_{мин}$ и $P_{макс}$), м ²	$P_{мин} = 300$ $P_{макс} = 1\ 000$

1	2	3
7	Кадастровый или иной номер (обозначение) здания, сооружения, объекта незавершенного строительства, расположенного на земельном участке	—
8	Иные сведения	—

1. Сведения о характерных точках границы уточняемого земельного участка с кадастровым номером 21:17:061801:71

Зона № 1

Обозначение характерных точек границ	Существующие координаты, м		Уточненные координаты, м		Метод определения координат	Средняя квадратическая погрешность определения координат характерной точки (Mt), м	Формулы, примененные для расчета средней квадратической погрешности определения координат характерной точки (Mt), м
	X	Y	X	Y			
1	2	3	4	5	6	7	8
н423У	—	—	400 835,13	1 197 722,02	Метод спутниковых геодезических измерений (определений)	0,20	Mt-0.20 вычислено с использование програмного обеспечения CREDO_DAT 3.1, лицензированное соглашение № 1760.22B055в6.23.08.07 = 0,20
н399У	—	—	400 830,26	1 197 746,80			

1	2	3	4	5	6	7	8
н402У	—	—	400 814,42	1 197 743,14	Метод спутниковых геодезических измерений (определений)	0,20	Мт-0.20 вычислено с использование программного обеспечения CREDO_DAT 3.1, лицензированное соглашение № 1760.22B055в6.23.08.07 = 0,20
н424У	—	—	400 819,12	1 197 718,87			
н423У	—	—	400 835,13	1 197 722,02			

2. Сведения о частях границ уточняемого земельного участка с кадастровым номером 21:17:061801:71

Обозначение части границ		Горизонтальное проложение (S), м	Описание прохождения части границ	Отметка о наличии земельного спора о местоположении границ земельного участка
от т.	до т.			
1	2	3	4	5
н423У	н399У	25,25	—	—
н399У	н402У	16,26		
н402У	н424У	24,72		
н424У	н423У	16,32		

3. Общие сведения об уточняемом земельном участке с кадастровым номером 21:17:061801:71

№ п/п	Наименование характеристики земельного участка	Значение характеристики
1	2	3

1	2	3	4	5	6	7	8
н404У	—	—	400 798,56	1 197 740,54	Метод спутниковых геодезических измерений (определений)	0,20	Мт-0.20 вычислено с использование программного обеспечения CREDO_DAT 3.1, лицензированное соглашение № 1760.22B055в6.23.08.07 = 0,20
н425У	—	—	400 803,13	1 197 716,24			
н424У	—	—	400 819,12	1 197 718,87			
н402У	—	—	400 814,42	1 197 743,14			

1	2	3	4	5	6	7	8
н404У	—	—	400 798,56	1 197 740,54	Метод спутниковых геодезических измерений (определений)	0,20	Мт-0.20 вычислено с использование программного обеспечения CREDO_DAT 3.1, лицензированное соглашение № 1760.22В055в6.23.08.07 = 0,20

2. Сведения о частях границ уточняемого земельного участка с кадастровым номером 21:17:061801:72

Обозначение части границ		Горизонтальное проложение (S), м	Описание прохождения части границ	Отметка о наличии земельного спора о местоположении границ земельного участка
от т.	до т.			
1	2	3	4	5
н404У	н425У	24,73	—	—
н425У	н424У	16,20		
н424У	н402У	24,72		
н402У	н404У	16,07		

3. Общие сведения об уточняемом земельном участке с кадастровым номером 21:17:061801:72

№ п/п	Наименование характеристики земельного участка	Значение характеристики
1	2	3
1	Адрес земельного участка	—
	Местоположение земельного участка (при отсутствии присвоенного адреса)	Российская Федерация, Чувашская Республика-Чувашия, Моргаушский р-н, садоводческое товарищество "Полянка" тер, уч 71
	Дополнительные сведения о местоположении земельного участка	—
2	Площадь земельного участка ± величина погрешности определения площади ($P \pm \Delta P$), м ²	399 ± 14
3	Формула, примененная для расчета предельной допустимой погрешности определения площади земельного участка (ΔP), м ²	$3,5 * 0,2 * \sqrt{(399)} = 14$
4	Площадь земельного участка согласно сведениям Единого государственного реестра недвижимости (Ркад), м ²	400
5	Оценка расхождения Р и Ркад ($P - P_{кад}$), м ²	1
6	Предельный минимальный и максимальный размеры земельного участка ($P_{мин}$ и $P_{макс}$), м ²	$P_{мин} = 300$ $P_{макс} = 1\ 000$

1	2	3
7	Кадастровый или иной номер (обозначение) здания, сооружения, объекта незавершенного строительства, расположенного на земельном участке	—
8	Иные сведения	—

1. Сведения о характерных точках границы уточняемого земельного участка с кадастровым номером 21:17:061801:73

Зона № 1

Обозначение характерных точек границ	Существующие координаты, м		Уточненные координаты, м		Метод определения координат	Средняя квадратическая погрешность определения координат характерной точки (Mt), м	Формулы, примененные для расчета средней квадратической погрешности определения координат характерной точки (Mt), м
	X	Y	X	Y			
1	2	3	4	5	6	7	8
н406У	—	—	400 783,01	1 197 737,63	Метод спутниковых геодезических измерений (определений)	0,20	Mt-0.20 вычислено с использование программного обеспечения CREDO_DAT 3.1, лицензированное соглашение № 1760.22B055в6.23.08.07 = 0,20
н426У	—	—	400 787,42	1 197 713,66			

1	2	3	4	5	6	7	8
н425У	—	—	400 803,13	1 197 716,24	Метод спутниковых геодезических измерений (определений)	0,20	Мт-0.20 вычислено с использование программного обеспечения CREDO_DAT 3.1, лицензированное соглашение № 1760.22B055в6.23.08.07 = 0,20
н404У	—	—	400 798,56	1 197 740,54			
н406У	—	—	400 783,01	1 197 737,63			

2. Сведения о частях границ уточняемого земельного участка с кадастровым номером 21:17:061801:73

Обозначение части границ		Горизонтальное проложение (S), м	Описание прохождения части границ	Отметка о наличии земельного спора о местоположении границ земельного участка
от т.	до т.			
1	2	3	4	5
н406У	н426У	24,37	—	—
н426У	н425У	15,92		
н425У	н404У	24,73		
н404У	н406У	15,82		

3. Общие сведения об уточняемом земельном участке с кадастровым номером 21:17:061801:73

№ п/п	Наименование характеристики земельного участка	Значение характеристики
1	2	3

1	2	3	4	5	6	7	8
н427У	—	—	400 771,42	1 197 710,70	Метод спутниковых геодезических измерений (определений)	0,20	Mt-0.20 вычислено с использование программного обеспечения CREDO_DAT 3.1, лицензированное соглашение № 1760.22B055в6.23.08.07 = 0,20
н426У	—	—	400 787,42	1 197 713,66			
н406У	—	—	400 783,01	1 197 737,63			
н408У	—	—	400 767,00	1 197 735,32			

1	2	3	4	5	6	7	8
н427У	—	—	400 771,42	1 197 710,70	Метод спутниковых геодезических измерений (определений)	0,20	Мт-0.20 вычислено с использование программного обеспечения CREDO_DAT 3.1, лицензированное соглашение № 1760.22В055в6.23.08.07 = 0,20

2. Сведения о частях границ уточняемого земельного участка с кадастровым номером 21:17:061801:74

Обозначение части границ		Горизонтальное проложение (S), м	Описание прохождения части границ	Отметка о наличии земельного спора о местоположении границ земельного участка
от т.	до т.			
1	2	3	4	5
н427У	н426У	16,27	—	—
н426У	н406У	24,37		
н406У	н408У	16,18		
н408У	н427У	25,01		

3. Общие сведения об уточняемом земельном участке с кадастровым номером 21:17:061801:74

№ п/п	Наименование характеристики земельного участка	Значение характеристики
1	2	3
1	Адрес земельного участка	—
	Местоположение земельного участка (при отсутствии присвоенного адреса)	Российская Федерация, Чувашская Республика-Чувашия, Моргаушский р-н, Большесундырское с/п
	Дополнительные сведения о местоположении земельного участка	—
2	Площадь земельного участка ± величина погрешности определения площади ($P \pm \Delta P$), м ²	400 ± 14
3	Формула, примененная для расчета предельной допустимой погрешности определения площади земельного участка (ΔP), м ²	$3,5*0,2*\sqrt{(400)} = 14$
4	Площадь земельного участка согласно сведениям Единого государственного реестра недвижимости (Ркад), м ²	400
5	Оценка расхождения Р и Ркад ($P - P_{кад}$), м ²	0
6	Предельный минимальный и максимальный размеры земельного участка ($P_{мин}$ и $P_{макс}$), м ²	$P_{мин} = 300$ $P_{макс} = 1\ 000$

1	2	3
7	Кадастровый или иной номер (обозначение) здания, сооружения, объекта незавершенного строительства, расположенного на земельном участке	21:17:061801:350
8	Иные сведения	—

1. Сведения о характерных точках границы уточняемого земельного участка с кадастровым номером 21:17:061801:75

Зона № 1

Обозначение характерных точек границ	Существующие координаты, м		Уточненные координаты, м		Метод определения координат	Средняя квадратическая погрешность определения координат характерной точки (Mt), м	Формулы, примененные для расчета средней квадратической погрешности определения координат характерной точки (Mt), м
	X	Y	X	Y			
1	2	3	4	5	6	7	8
15	—	—	400 746,82	1 197 731,84	Метод спутниковых геодезических измерений (определений)	0,20	—
17	—	—	400 751,43	1 197 712,67			
18	—	—	400 752,34	1 197 707,24			
н428У	—	—	400 767,80	1 197 710,03			
н410У	—	—	400 763,27	1 197 734,60			

1	2	3	4	5	6	7	8
15	—	—	400 746,82	1 197 731,84	Метод спутниковых геодезических измерений (определений)	0,20	—

2. Сведения о частях границ уточняемого земельного участка с кадастровым номером 21:17:061801:75

Обозначение части границ		Горизонтальное проложение (S), м	Описание прохождения части границ	Отметка о наличии земельного спора о местоположении границ земельного участка
от т.	до т.			
1	2	3	4	5
15	17	19,72	—	—
17	18	5,51		
18	н428У	15,71		
н428У	н410У	24,98		
н410У	15	16,68		

3. Общие сведения об уточняемом земельном участке с кадастровым номером 21:17:061801:75

№ п/п	Наименование характеристики земельного участка	Значение характеристики
1	2	3
1	Адрес земельного участка	—
	Местоположение земельного участка (при отсутствии присвоенного адреса)	Российская Федерация, Чувашская Республика-Чувашия, Моргаушский р-н, Большесундырское с/п
	Дополнительные сведения о местоположении земельного участка	—
2	Площадь земельного участка ± величина погрешности определения площади ($P \pm \Delta P$), м ²	402 ± 14
3	Формула, примененная для расчета предельной допустимой погрешности определения площади земельного участка (ΔP), м ²	$3,5 * 0,2 * \sqrt{(402)} = 14$
4	Площадь земельного участка согласно сведениям Единого государственного реестра недвижимости (Ркад), м ²	400
5	Оценка расхождения Р и Ркад ($P - P_{кад}$), м ²	2
6	Предельный минимальный и максимальный размеры земельного участка (Рмин и Рмакс), м ²	Рмин = 300 Рмакс = 1 000
7	Кадастровый или иной номер (обозначение) здания, сооружения, объекта незавершенного строительства, расположенного на земельном участке	—
8	Иные сведения	—

1. Сведения о характерных точках границы уточняемого земельного участка с кадастровым номером 21:17:061801:77

Зона № 1							
Обозначение характерных точек границ	Существующие координаты, м		Уточненные координаты, м		Метод определения координат	Средняя квадратическая погрешность определения координат характерной точки (Mt), м	Формулы, примененные для расчета средней квадратической погрешности определения координат характерной точки (Mt), м
	X	Y	X	Y			
1	2	3	4	5	6	7	8
н303У	—	—	400 855,43	1 197 696,14	Метод спутниковых геодезических измерений (определений)	0,20	Mt-0.20 вычислено с использование программного обеспечения CREDO_DAT 3.1, лицензированное соглашение № 1760.22B055в6.23.08.07 = 0,20
н429У	—	—	400 871,89	1 197 699,43			
н430У	—	—	400 866,88	1 197 723,96			

1	2	3	4	5	6	7	8
н431У	—	—	400 854,62	1 197 721,87	Метод спутниковых геодезических измерений (определений)	0,20	Mt-0.20 вычислено с использование программного обеспечения CREDO_DAT 3.1, лицензированное соглашение № 1760.22B055в6.23.08.07 = 0,20
н304У	—	—	400 852,35	1 197 721,43			
н303У	—	—	400 855,43	1 197 696,14			

2. Сведения о частях границ уточняемого земельного участка с кадастровым номером 21:17:061801:77

Обозначение части границ		Горизонтальное проложение (S), м	Описание прохождения части границ	Отметка о наличии земельного спора о местоположении границ земельного участка
от т.	до т.			
1	2	3	4	5
н303У	н429У	16,79	—	—
н429У	н430У	25,04		
н430У	н431У	12,44		
н431У	н304У	2,31		
н304У	н303У	25,48		

3. Общие сведения об уточняемом земельном участке с кадастровым номером 21:17:061801:77

№ п/п	Наименование характеристики земельного участка	Значение характеристики
-------	--	-------------------------

1	2	3	4	5	6	7	8
н306У	—	—	400 839,94	1 197 693,49	Метод спутниковых геодезических измерений (определений)	0,20	Мт-0.20 вычислено с использование программного обеспечения CREDO_DAT 3.1, лицензированное соглашение № 1760.22B055в6.23.08.07 = 0,20
н305У	—	—	400 835,19	1 197 718,17			
н432У	—	—	400 818,55	1 197 715,49			
н433У	—	—	400 824,06	1 197 690,42			

1	2	3	4	5	6	7	8
н306У	—	—	400 839,94	1 197 693,49	Метод спутниковых геодезических измерений (определений)	0,20	Мт-0.20 вычислено с использование программного обеспечения CREDO_DAT 3.1, лицензированное соглашение № 1760.22В055в6.23.08.07 = 0,20

2. Сведения о частях границ уточняемого земельного участка с кадастровым номером 21:17:061801:78

Обозначение части границ		Горизонтальное проложение (S), м	Описание прохождения части границ	Отметка о наличии земельного спора о местоположении границ земельного участка
от т.	до т.			
1	2	3	4	5
н306У	н305У	25,13	—	—
н305У	н432У	16,85		
н432У	н433У	25,67		
н433У	н306У	16,17		

3. Общие сведения об уточняемом земельном участке с кадастровым номером 21:17:061801:78

№ п/п	Наименование характеристики земельного участка	Значение характеристики
1	2	3
1	Адрес земельного участка	—
	Местоположение земельного участка (при отсутствии присвоенного адреса)	Российская Федерация, Чувашская Республика-Чувашия, Моргаушский р-н, садоводческое товарищество "Полянка" тер, уч 78
	Дополнительные сведения о местоположении земельного участка	—
2	Площадь земельного участка ± величина погрешности определения площади ($P \pm \Delta P$), м ²	419 ± 14
3	Формула, примененная для расчета предельной допустимой погрешности определения площади земельного участка (ΔP), м ²	$3,5 * 0,2 * \sqrt{(419)} = 14$
4	Площадь земельного участка согласно сведениям Единого государственного реестра недвижимости (Ркад), м ²	400
5	Оценка расхождения Р и Ркад ($P - P_{кад}$), м ²	19
6	Предельный минимальный и максимальный размеры земельного участка ($P_{мин}$ и $P_{макс}$), м ²	$P_{мин} = 300$ $P_{макс} = 1\ 000$

1	2	3
7	Кадастровый или иной номер (обозначение) здания, сооружения, объекта незавершенного строительства, расположенного на земельном участке	—
8	Иные сведения	—

1. Сведения о характерных точках границы уточняемого земельного участка с кадастровым номером 21:17:061801:80

Зона № 1

Обозначение характерных точек границ	Существующие координаты, м		Уточненные координаты, м		Метод определения координат	Средняя квадратическая погрешность определения координат характерной точки (Mt), м	Формулы, примененные для расчета средней квадратической погрешности определения координат характерной точки (Mt), м
	X	Y	X	Y			
1	2	3	4	5	6	7	8
н436У	—	—	400 808,93	1 197 687,67	Метод спутниковых геодезических измерений (определений)	0,20	Mt-0.20 вычислено с использование програмного обеспечения CREDO_DAT 3.1, лицензированное соглашение № 1760.22B055в6.23.08.07 = 0,20
н433У	—	—	400 824,06	1 197 690,42			

1	2	3	4	5	6	7	8
н432У	—	—	400 818,55	1 197 715,49	Метод спутниковых геодезических измерений (определений)	0,20	Мт-0.20 вычислено с использование программного обеспечения CREDO_DAT 3.1, лицензированное соглашение № 1760.22B055в6.23.08.07 = 0,20
н437У	—	—	400 803,60	1 197 712,48			
н436У	—	—	400 808,93	1 197 687,67			

2. Сведения о частях границ уточняемого земельного участка с кадастровым номером 21:17:061801:80

Обозначение части границ		Горизонтальное проложение (S), м	Описание прохождения части границ	Отметка о наличии земельного спора о местоположении границ земельного участка
от т.	до т.			
1	2	3	4	5
н436У	н433У	15,38	—	—
н433У	н432У	25,67		
н432У	н437У	15,25		
н437У	н436У	25,38		

3. Общие сведения об уточняемом земельном участке с кадастровым номером 21:17:061801:80

№ п/п	Наименование характеристики земельного участка	Значение характеристики
1	2	3

1	2	3	4	5	6	7	8
н438У	—	—	400 792,26	1 197 684,54	Метод спутниковых геодезических измерений (определений)	0,20	Мт-0.20 вычислено с использование программного обеспечения CREDO_DAT 3.1, лицензированное соглашение № 1760.22B055в6.23.08.07 = 0,20
н436У	—	—	400 808,93	1 197 687,67			
н437У	—	—	400 803,60	1 197 712,48			
н439У	—	—	400 788,44	1 197 709,99			

1	2	3	4	5	6	7	8
н438У	—	—	400 792,26	1 197 684,54	Метод спутниковых геодезических измерений (определений)	0,20	Мт-0.20 вычислено с использование программного обеспечения CREDO_DAT 3.1, лицензированное соглашение № 1760.22В055в6.23.08.07 = 0,20

2. Сведения о частях границ уточняемого земельного участка с кадастровым номером 21:17:061801:81

Обозначение части границ		Горизонтальное проложение (S), м	Описание прохождения части границ	Отметка о наличии земельного спора о местоположении границ земельного участка
от т.	до т.			
1	2	3	4	5
н438У	н436У	16,96	—	—
н436У	н437У	25,38		
н437У	н439У	15,36		
н439У	н438У	25,74		

3. Общие сведения об уточняемом земельном участке с кадастровым номером 21:17:061801:81

№ п/п	Наименование характеристики земельного участка	Значение характеристики
1	2	3
1	Адрес земельного участка	—
	Местоположение земельного участка (при отсутствии присвоенного адреса)	Российская Федерация, Чувашская Республика-Чувашия, Моргаушский р-н, садоводческое товарищество "Полянка" тер, уч 80
	Дополнительные сведения о местоположении земельного участка	—
2	Площадь земельного участка ± величина погрешности определения площади ($P \pm \Delta P$), м ²	413 ± 14
3	Формула, примененная для расчета предельной допустимой погрешности определения площади земельного участка (ΔP), м ²	$3,5 * 0,2 * \sqrt{(413)} = 14$
4	Площадь земельного участка согласно сведениям Единого государственного реестра недвижимости (Ркад), м ²	400
5	Оценка расхождения Р и Ркад ($P - P_{кад}$), м ²	13
6	Предельный минимальный и максимальный размеры земельного участка ($P_{мин}$ и $P_{макс}$), м ²	$P_{мин} = 300$ $P_{макс} = 1\ 000$

1	2	3
7	Кадастровый или иной номер (обозначение) здания, сооружения, объекта незавершенного строительства, расположенного на земельном участке	—
8	Иные сведения	—

1. Сведения о характерных точках границы уточняемого земельного участка с кадастровым номером 21:17:061801:82

Зона № 1

Обозначение характерных точек границ	Существующие координаты, м		Уточненные координаты, м		Метод определения координат	Средняя квадратическая погрешность определения координат характерной точки (Mt), м	Формулы, примененные для расчета средней квадратической погрешности определения координат характерной точки (Mt), м
	X	Y	X	Y			
1	2	3	4	5	6	7	8
н438У	—	—	400 792,26	1 197 684,54	Метод спутниковых геодезических измерений (определений)	0,20	Mt-0.20 вычислено с использование програмного обеспечения CREDO_DAT 3.1, лицензированное соглашение № 1760.22B055в6.23.08.07 = 0,20
н439У	—	—	400 788,44	1 197 709,99			

1	2	3	4	5	6	7	8
н440У	—	—	400 778,82	1 197 708,25	Метод спутниковых геодезических измерений (определений)	0,20	Мт-0.20 вычислено с использование программного обеспечения CREDO_DAT 3.1, лицензированное соглашение № 1760.22B055в6.23.08.07 = 0,20
н441У	—	—	400 772,00	1 197 706,20			
н442У	—	—	400 776,26	1 197 681,84			
н438У	—	—	400 792,26	1 197 684,54			

2. Сведения о частях границ уточняемого земельного участка с кадастровым номером 21:17:061801:82

Обозначение части границ		Горизонтальное проложение (S), м	Описание прохождения части границ	Отметка о наличии земельного спора о местоположении границ земельного участка
от т.	до т.			
1	2	3	4	5
н438У	н439У	25,74	—	—

1	2	3	4	5	6	7	8
н443У	—	—	400 773,16	1 197 681,93	Метод спутниковых геодезических измерений (определений)	0,20	Мт-0.20 вычислено с использование программного обеспечения CREDO_DAT 3.1, лицензированное соглашение № 1760.22B055в6.23.08.07 = 0,20
н444У	—	—	400 769,14	1 197 702,73			
н445У	—	—	400 768,18	1 197 706,06			
н446У	—	—	400 752,44	1 197 703,36			

1	2	3	4	5	6	7	8
н447У	—	—	400 756,63	1 197 679,25	Метод спутниковых геодезических измерений (определений)	0,20	Мт-0.20 вычислено с использование программного обеспечения CREDO_DAT 3.1, лицензированное соглашение № 1760.22B055вб.23.08.07 = 0,20
н443У	—	—	400 773,16	1 197 681,93			

2. Сведения о частях границ уточняемого земельного участка с кадастровым номером 21:17:061801:83

Обозначение части границ		Горизонтальное проложение (S), м	Описание прохождения части границ	Отметка о наличии земельного спора о местоположении границ земельного участка
от т.	до т.			
1	2	3	4	5
н443У	н444У	21,18	—	—
н444У	н445У	3,47		
н445У	н446У	15,97		
н446У	н447У	24,47		
н447У	н443У	16,75		

3. Общие сведения об уточняемом земельном участке с кадастровым номером 21:17:061801:83

№ п/п	Наименование характеристики земельного участка	Значение характеристики
1	2	3
1	Адрес земельного участка	—
	Местоположение земельного участка (при отсутствии присвоенного адреса)	Российская Федерация, Чувашская Республика-Чувашия, Моргаушский р-н, садоводческое товарищество "Полянка" тер, уч 82
	Дополнительные сведения о местоположении земельного участка	—
2	Площадь земельного участка ± величина погрешности определения площади ($P \pm \Delta P$), м ²	405 ± 14

1	2	3
3	Формула, примененная для расчета предельной допустимой погрешности определения площади земельного участка (ΔP), м ²	$3,5*0,2*\sqrt{(405)} = 14$
4	Площадь земельного участка согласно сведениям Единого государственного реестра недвижимости (Ркад), м ²	400
5	Оценка расхождения Р и Ркад (Р - Ркад), м ²	5
6	Предельный минимальный и максимальный размеры земельного участка (Рмин и Рмакс), м ²	Рмин = 300 Рмакс = 1 000
7	Кадастровый или иной номер (обозначение) здания, сооружения, объекта незавершенного строительства, расположенного на земельном участке	—
8	Иные сведения	—

1. Сведения о характерных точках границы уточняемого земельного участка с кадастровым номером 21:17:061801:84

Зона № 1

Обозначение характерных точек границ	Существующие координаты, м		Уточненные координаты, м		Метод определения координат	Средняя квадратическая погрешность определения координат характерной точки (Mt), м	Формулы, примененные для расчета средней квадратической погрешности определения координат характерной точки (Mt), м
	X	Y	X	Y			
1	2	3	4	5	6	7	8
н446У	—	—	400 752,44	1 197 703,36	Метод спутниковых геодезических измерений (определений)	0,20	Mt-0.20 вычислено с использование программного обеспечения CREDO_DAT 3.1, лицензированное соглашение № 1760.22B055в6.23.08.07 = 0,20

1	2	3	4	5	6	7	8
н448У	—	—	400 730,64	1 197 699,01	Метод спутниковых геодезических измерений (определений)	0,20	Мт-0.20 вычислено с использование программного обеспечения CREDO_DAT 3.1, лицензированное соглашение № 1760.22В055в6.23.08.07 = 0,20
н449У	—	—	400 733,61	1 197 676,44			
н447У	—	—	400 756,63	1 197 679,25			
н446У	—	—	400 752,44	1 197 703,36			

2. Сведения о частях границ уточняемого земельного участка с кадастровым номером 21:17:061801:84

Обозначение части границ		Горизонтальное проложение (S), м	Описание прохождения части границ	Отметка о наличии земельного спора о местоположении границ земельного участка
от т.	до т.			
1	2	3	4	5
н446У	н448У	22,23	—	—

1	2	3	4	5	6	7	8
н450У	—	—	400 875,69	1 197 674,12	Метод спутниковых геодезических измерений (определений)	0,20	Мт-0.20 вычислено с использование программного обеспечения CREDO_DAT 3.1, лицензированное соглашение № 1760.22B055в6.23.08.07 = 0,20
н451У	—	—	400 876,23	1 197 674,53			
н429У	—	—	400 871,89	1 197 699,43			
н303У	—	—	400 855,43	1 197 696,14			

1	2	3	4	5	6	7	8
н452У	—	—	400 858,63	1 197 676,01	Метод спутниковых геодезических измерений (определений)	0,20	Мт-0.20 вычислено с использование программного обеспечения CREDO_DAT 3.1, лицензированное соглашение № 1760.22B055в6.23.08.07 = 0,20
н453У	—	—	400 859,95	1 197 670,92			
н450У	—	—	400 875,69	1 197 674,12			

2. Сведения о частях границ уточняемого земельного участка с кадастровым номером 21:17:061801:85

Обозначение части границ		Горизонтальное проложение (S), м	Описание прохождения части границ	Отметка о наличии земельного спора о местоположении границ земельного участка
от т.	до т.			
1	2	3	4	5
н450У	н451У	0,68	—	—
н451У	н429У	25,28		
н429У	н303У	16,79		
н303У	н452У	20,38		
н452У	н453У	5,26		
н453У	н450У	16,06		

1	2	3	4	5	6	7	8
н453У	—	—	400 859,95	1 197 670,92	Метод спутниковых геодезических измерений (определений)	0,20	Мт-0.20 вычислено с использование программного обеспечения CREDO_DAT 3.1, лицензированное соглашение № 1760.22B055в6.23.08.07 = 0,20
н452У	—	—	400 858,63	1 197 676,01			
н303У	—	—	400 855,43	1 197 696,14			
н306У	—	—	400 839,94	1 197 693,49			

1	2	3	4	5	6	7	8
н454У	—	—	400 844,80	1 197 668,20	Метод спутниковых геодезических измерений (определений)	0,20	Mt-0.20 вычислено с использование программного обеспечения CREDO_DAT 3.1, лицензированное соглашение № 1760.22B055вб.23.08.07 = 0,20
н453У	—	—	400 859,95	1 197 670,92			

2. Сведения о частях границ уточняемого земельного участка с кадастровым номером 21:17:061801:86

Обозначение части границ		Горизонтальное проложение (S), м	Описание прохождения части границ	Отметка о наличии земельного спора о местоположении границ земельного участка
от т.	до т.			
1	2	3	4	5
н453У	н452У	5,26	—	—
н452У	н303У	20,38		
н303У	н306У	15,72		
н306У	н454У	25,75		
н454У	н453У	15,39		

3. Общие сведения об уточняемом земельном участке с кадастровым номером 21:17:061801:86

№ п/п	Наименование характеристики земельного участка	Значение характеристики
1	2	3
1	Адрес земельного участка	—
	Местоположение земельного участка (при отсутствии присвоенного адреса)	Российская Федерация, Чувашская Республика-Чувашия, Моргаушский р-н, садоводческое товарищество "Полянка" тер, уч 85
	Дополнительные сведения о местоположении земельного участка	—
2	Площадь земельного участка ± величина погрешности определения площади ($P \pm \Delta P$), м ²	394 ± 14

1	2	3
3	Формула, примененная для расчета предельной допустимой погрешности определения площади земельного участка (ΔP), м ²	$3,5*0,2*\sqrt{(394)} = 14$
4	Площадь земельного участка согласно сведениям Единого государственного реестра недвижимости (Ркад), м ²	400
5	Оценка расхождения Р и Ркад (Р - Ркад), м ²	6
6	Предельный минимальный и максимальный размеры земельного участка (Рмин и Рмакс), м ²	Рмин = 300 Рмакс = 1 000
7	Кадастровый или иной номер (обозначение) здания, сооружения, объекта незавершенного строительства, расположенного на земельном участке	—
8	Иные сведения	—

1. Сведения о характерных точках границы уточняемого земельного участка с кадастровым номером 21:17:061801:87

Зона № 1

Обозначение характерных точек границ	Существующие координаты, м		Уточненные координаты, м		Метод определения координат	Средняя квадратическая погрешность определения координат характерной точки (Mt), м	Формулы, примененные для расчета средней квадратической погрешности определения координат характерной точки (Mt), м
	X	Y	X	Y			
1	2	3	4	5	6	7	8
н454У	—	—	400 844,80	1 197 668,20	Метод спутниковых геодезических измерений (определений)	0,20	Mt-0.20 вычислено с использование программного обеспечения CREDO_DAT 3.1, лицензированное соглашение № 1760.22B055в6.23.08.07 = 0,20

1	2	3	4	5	6	7	8
н306У	—	—	400 839,94	1 197 693,49	Метод спутниковых геодезических измерений (определений)	0,20	Мт-0.20 вычислено с использование программного обеспечения CREDO_DAT 3.1, лицензированное соглашение № 1760.22B055в6.23.08.07 = 0,20
н433У	—	—	400 824,06	1 197 690,42			
н455У	—	—	400 828,63	1 197 665,89			
н454У	—	—	400 844,80	1 197 668,20			

2. Сведения о частях границ уточняемого земельного участка с кадастровым номером 21:17:061801:87

Обозначение части границ		Горизонтальное проложение (S), м	Описание прохождения части границ	Отметка о наличии земельного спора о местоположении границ земельного участка
от т.	до т.			
1	2	3	4	5
н454У	н306У	25,75	—	—

1	2	3	4	5	6	7	8
н455У	—	—	400 828,63	1 197 665,89	Метод спутниковых геодезических измерений (определений)	0,20	Mt-0.20 вычислено с использование программного обеспечения CREDO_DAT 3.1, лицензированное соглашение № 1760.22B055в6.23.08.07 = 0,20
н433У	—	—	400 824,06	1 197 690,42			
н436У	—	—	400 808,93	1 197 687,67			
н456У	—	—	400 814,24	1 197 663,17			

1	2	3	4	5	6	7	8
н455У	—	—	400 828,63	1 197 665,89	Метод спутниковых геодезических измерений (определений)	0,20	Мт-0.20 вычислено с использование программного обеспечения CREDO_DAT 3.1, лицензированное соглашение № 1760.22В055в6.23.08.07 = 0,20

2. Сведения о частях границ уточняемого земельного участка с кадастровым номером 21:17:061801:88

Обозначение части границ		Горизонтальное проложение (S), м	Описание прохождения части границ	Отметка о наличии земельного спора о местоположении границ земельного участка
от т.	до т.			
1	2	3	4	5
н455У	н433У	24,95	—	—
н433У	н436У	15,38		
н436У	н456У	25,07		
н456У	н455У	14,64		

3. Общие сведения об уточняемом земельном участке с кадастровым номером 21:17:061801:88

№ п/п	Наименование характеристики земельного участка	Значение характеристики
1	2	3
1	Адрес земельного участка	—
	Местоположение земельного участка (при отсутствии присвоенного адреса)	Российская Федерация, Чувашская Республика-Чувашия, Моргаушский р-н, садовое товарищество "Полянка" уч.№ 87 тер, уч 87
	Дополнительные сведения о местоположении земельного участка	—
2	Площадь земельного участка ± величина погрешности определения площади ($P \pm \Delta P$), м ²	375 ± 14
3	Формула, примененная для расчета предельной допустимой погрешности определения площади земельного участка (ΔP), м ²	$3,5 * 0,2 * \sqrt{(375)} = 14$
4	Площадь земельного участка согласно сведениям Единого государственного реестра недвижимости (Ркад), м ²	400
5	Оценка расхождения Р и Ркад ($P - P_{кад}$), м ²	25
6	Предельный минимальный и максимальный размеры земельного участка ($P_{мин}$ и $P_{макс}$), м ²	$P_{мин} = 300$ $P_{макс} = 1\ 000$

1	2	3
7	Кадастровый или иной номер (обозначение) здания, сооружения, объекта незавершенного строительства, расположенного на земельном участке	21:17:061801:348
8	Иные сведения	—

1. Сведения о характерных точках границы уточняемого земельного участка с кадастровым номером 21:17:061801:89

Зона № 1

Обозначение характерных точек границ	Существующие координаты, м		Уточненные координаты, м		Метод определения координат	Средняя квадратическая погрешность определения координат характерной точки (Mt), м	Формулы, примененные для расчета средней квадратической погрешности определения координат характерной точки (Mt), м
	X	Y	X	Y			
1	2	3	4	5	6	7	8
н456У	—	—	400 814,24	1 197 663,17	Метод спутниковых геодезических измерений (определений)	0,20	Mt-0.20 вычислено с использование программного обеспечения CREDO_DAT 3.1, лицензированное соглашение № 1760.22B055в6.23.08.07 = 0,20
н436У	—	—	400 808,93	1 197 687,67			

1	2	3	4	5	6	7	8
н438У	—	—	400 792,26	1 197 684,54	Метод спутниковых геодезических измерений (определений)	0,20	Мт-0.20 вычислено с использование программного обеспечения CREDO_DAT 3.1, лицензированное соглашение № 1760.22B055в6.23.08.07 = 0,20
н457У	—	—	400 796,99	1 197 660,19			
н456У	—	—	400 814,24	1 197 663,17			

2. Сведения о частях границ уточняемого земельного участка с кадастровым номером 21:17:061801:89

Обозначение части границ		Горизонтальное проложение (S), м	Описание прохождения части границ	Отметка о наличии земельного спора о местоположении границ земельного участка
от т.	до т.			
1	2	3	4	5
н456У	н436У	25,07	—	—
н436У	н438У	16,96		
н438У	н457У	24,81		
н457У	н456У	17,51		

3. Общие сведения об уточняемом земельном участке с кадастровым номером 21:17:061801:89

№ п/п	Наименование характеристики земельного участка	Значение характеристики
1	2	3

1	2	3	4	5	6	7	8
н457У	—	—	400 796,99	1 197 660,19	Метод спутниковых геодезических измерений (определений)	0,20	Мт-0.20 вычислено с использование программного обеспечения CREDO_DAT 3.1, лицензированное соглашение № 1760.22B055в6.23.08.07 = 0,20
н438У	—	—	400 792,26	1 197 684,54			
н442У	—	—	400 776,26	1 197 681,84			
н458У	—	—	400 781,31	1 197 657,39			

1	2	3	4	5	6	7	8
н457У	—	—	400 796,99	1 197 660,19	Метод спутниковых геодезических измерений (определений)	0,20	Мт-0.20 вычислено с использование программного обеспечения CREDO_DAT 3.1, лицензированное соглашение № 1760.22В055в6.23.08.07 = 0,20

2. Сведения о частях границ уточняемого земельного участка с кадастровым номером 21:17:061801:90

Обозначение части границ		Горизонтальное проложение (S), м	Описание прохождения части границ	Отметка о наличии земельного спора о местоположении границ земельного участка
от т.	до т.			
1	2	3	4	5
н457У	н438У	24,81	—	—
н438У	н442У	16,23		
н442У	н458У	24,97		
н458У	н457У	15,93		

3. Общие сведения об уточняемом земельном участке с кадастровым номером 21:17:061801:90

№ п/п	Наименование характеристики земельного участка	Значение характеристики
1	2	3
1	Адрес земельного участка	—
	Местоположение земельного участка (при отсутствии присвоенного адреса)	Российская Федерация, Чувашская Республика-Чувашия, Моргаушский р-н, садоводческое товарищество "Полянка" тер, уч 89
	Дополнительные сведения о местоположении земельного участка	—
2	Площадь земельного участка ± величина погрешности определения площади ($P \pm \Delta P$), м ²	400 ± 14
3	Формула, примененная для расчета предельной допустимой погрешности определения площади земельного участка (ΔP), м ²	$3,5*0,2*\sqrt{(400)} = 14$
4	Площадь земельного участка согласно сведениям Единого государственного реестра недвижимости (Ркад), м ²	400
5	Оценка расхождения Р и Ркад ($P - P_{кад}$), м ²	0
6	Предельный минимальный и максимальный размеры земельного участка ($P_{мин}$ и $P_{макс}$), м ²	$P_{мин} = 300$ $P_{макс} = 1\ 000$

1	2	3
7	Кадастровый или иной номер (обозначение) здания, сооружения, объекта незавершенного строительства, расположенного на земельном участке	—
8	Иные сведения	—

1. Сведения о характерных точках границы уточняемого земельного участка с кадастровым номером 21:17:061801:91

Зона № 1

Обозначение характерных точек границ	Существующие координаты, м		Уточненные координаты, м		Метод определения координат	Средняя квадратическая погрешность определения координат характерной точки (Mt), м	Формулы, примененные для расчета средней квадратической погрешности определения координат характерной точки (Mt), м
	X	Y	X	Y			
1	2	3	4	5	6	7	8
н443У	—	—	400 773,16	1 197 681,93	Метод спутниковых геодезических измерений (определений)	0,20	Mt-0.20 вычислено с использование програмного обеспечения CREDO_DAT 3.1, лицензированное соглашение № 1760.22B055в6.23.08.07 = 0,20
н447У	—	—	400 756,63	1 197 679,25			

1	2	3	4	5	6	7	8
н459У	—	—	400 761,72	1 197 654,69	Метод спутниковых геодезических измерений (определений)	0,20	Mt-0.20 вычислено с использование программного обеспечения CREDO_DAT 3.1, лицензированное соглашение № 1760.22B055в6.23.08.07 = 0,20
н460У	—	—	400 777,88	1 197 656,89			
н443У	—	—	400 773,16	1 197 681,93			

2. Сведения о частях границ уточняемого земельного участка с кадастровым номером 21:17:061801:91

Обозначение части границ		Горизонтальное проложение (S), м	Описание прохождения части границ	Отметка о наличии земельного спора о местоположении границ земельного участка
от т.	до т.			
1	2	3	4	5
н443У	н447У	16,75	—	—
н447У	н459У	25,08		
н459У	н460У	16,31		
н460У	н443У	25,48		

3. Общие сведения об уточняемом земельном участке с кадастровым номером 21:17:061801:91

№ п/п	Наименование характеристики земельного участка	Значение характеристики
1	2	3

1	2	3	4	5	6	7	8
н459У	—	—	400 761,72	1 197 654,69	Метод спутниковых геодезических измерений (определений)	0,20	Мт-0.20 вычислено с использование программного обеспечения CREDO_DAT 3.1, лицензированное соглашение № 1760.22B055в6.23.08.07 = 0,20
н447У	—	—	400 756,63	1 197 679,25			
н449У	—	—	400 733,61	1 197 676,44			
н461У	—	—	400 736,21	1 197 654,45			

1	2	3	4	5	6	7	8
н462У	—	—	400 736,84	1 197 652,60	Метод спутниковых геодезических измерений (определений)	0,20	Мт-0.20 вычислено с использование программного обеспечения CREDO_DAT 3.1, лицензированное соглашение № 1760.22В055в6.23.08.07 = 0,20
н463У	—	—	400 739,26	1 197 652,21			
н464У	—	—	400 745,23	1 197 652,46			
н459У	—	—	400 761,72	1 197 654,69			

2. Сведения о частях границ уточняемого земельного участка с кадастровым номером 21:17:061801:92

Обозначение части границ		Горизонтальное проложение (S), м	Описание прохождения части границ	Отметка о наличии земельного спора о местоположении границ земельного участка
от т.	до т.			
1	2	3	4	5
н459У	н447У	25,08	—	—

1	2	3	4	5
н447У	н449У	23,19	—	—
н449У	н461У	22,14		
н461У	н462У	1,95		
н462У	н463У	2,45		
н463У	н464У	5,98		
н464У	н459У	16,64		

3. Общие сведения об уточняемом земельном участке с кадастровым номером 21:17:061801:92

№ п/п	Наименование характеристики земельного участка	Значение характеристики
1	2	3
1	Адрес земельного участка	—
	Местоположение земельного участка (при отсутствии присвоенного адреса)	Российская Федерация, Чувашская Республика-Чувашия, Моргаушский р-н, садоводческое товарищество "Полянка" тер, уч 91
	Дополнительные сведения о местоположении земельного участка	—
2	Площадь земельного участка ± величина погрешности определения площади ($P \pm \Delta P$), м ²	606 ± 17
3	Формула, примененная для расчета предельной допустимой погрешности определения площади земельного участка (ΔP), м ²	$3,5 * 0,2 * \sqrt{(606)} = 17$
4	Площадь земельного участка согласно сведениям Единого государственного реестра недвижимости (Ркад), м ²	400
5	Оценка расхождения Р и Ркад ($P - P_{кад}$), м ²	206
6	Предельный минимальный и максимальный размеры земельного участка ($P_{мин}$ и $P_{макс}$), м ²	$P_{мин} = 300$ $P_{макс} = 1\ 000$
7	Кадастровый или иной номер (обозначение) здания, сооружения, объекта незавершенного строительства, расположенного на земельном участке	—
8	Иные сведения	—

1. Сведения о характерных точках границы уточняемого земельного участка с кадастровым номером 21:17:061801:93

Зона № 1							
Обозначение характерных точек границ	Существующие координаты, м		Уточненные координаты, м		Метод определения координат	Средняя квадратическая погрешность определения координат характерной точки (Mt), м	Формулы, примененные для расчета средней квадратической погрешности определения координат характерной точки (Mt), м
	X	Y	X	Y			
1	2	3	4	5	6	7	8
н14У	—	—	400 865,32	1 197 643,02	Метод спутниковых геодезических измерений (определений)	0,20	Mt-0.20 вычислено с использование программного обеспечения CREDO_DAT 3.1, лицензированное соглашение № 1760.22B055в6.23.08.07 = 0,20
н13У	—	—	400 881,62	1 197 646,02			
н465У	—	—	400 877,57	1 197 667,94			

1	2	3	4	5	6	7	8
н466У	—	—	400 876,63	1 197 670,65	Метод спутниковых геодезических измерений (определений)	0,20	Mt-0.20 вычислено с использование программного обеспечения CREDO_DAT 3.1, лицензированное соглашение № 1760.22B055в6.23.08.07 = 0,20
н467У	—	—	400 860,78	1 197 667,77			
н14У	—	—	400 865,32	1 197 643,02			

2. Сведения о частях границ уточняемого земельного участка с кадастровым номером 21:17:061801:93

Обозначение части границ		Горизонтальное проложение (S), м	Описание прохождения части границ	Отметка о наличии земельного спора о местоположении границ земельного участка
от т.	до т.			
1	2	3	4	5
н14У	н13У	16,57	—	—
н13У	н465У	22,29		
н465У	н466У	2,87		
н466У	н467У	16,11		
н467У	н14У	25,16		

3. Общие сведения об уточняемом земельном участке с кадастровым номером 21:17:061801:93

№ п/п	Наименование характеристики земельного участка	Значение характеристики
-------	--	-------------------------

1	2	3	4	5	6	7	8
н17У	—	—	400 849,44	1 197 640,07	Метод спутниковых геодезических измерений (определений)	0,20	Мт-0.20 вычислено с использование программного обеспечения CREDO_DAT 3.1, лицензированное соглашение № 1760.22B055в6.23.08.07 = 0,20
н14У	—	—	400 865,32	1 197 643,02			
н467У	—	—	400 860,78	1 197 667,77			
н468У	—	—	400 844,84	1 197 664,42			

1	2	3	4	5	6	7	8
н17У	—	—	400 849,44	1 197 640,07	Метод спутниковых геодезических измерений (определений)	0,20	Мт-0.20 вычислено с использование программного обеспечения CREDO_DAT 3.1, лицензированное соглашение № 1760.22В055в6.23.08.07 = 0,20

2. Сведения о частях границ уточняемого земельного участка с кадастровым номером 21:17:061801:94

Обозначение части границ		Горизонтальное проложение (S), м	Описание прохождения части границ	Отметка о наличии земельного спора о местоположении границ земельного участка
от т.	до т.			
1	2	3	4	5
н17У	н14У	16,15	—	—
н14У	н467У	25,16		
н467У	н468У	16,29		
н468У	н17У	24,78		

3. Общие сведения об уточняемом земельном участке с кадастровым номером 21:17:061801:94

№ п/п	Наименование характеристики земельного участка	Значение характеристики
1	2	3
1	Адрес земельного участка	—
	Местоположение земельного участка (при отсутствии присвоенного адреса)	Российская Федерация, Чувашская Республика-Чувашия, Моргаушский р-н, садоводческое товарищество "Полянка" тер, уч 93
	Дополнительные сведения о местоположении земельного участка	—
2	Площадь земельного участка ± величина погрешности определения площади ($P \pm \Delta P$), м ²	405 ± 14
3	Формула, примененная для расчета предельной допустимой погрешности определения площади земельного участка (ΔP), м ²	$3,5*0,2*\sqrt{(405)} = 14$
4	Площадь земельного участка согласно сведениям Единого государственного реестра недвижимости (Ркад), м ²	400
5	Оценка расхождения Р и Ркад ($P - P_{кад}$), м ²	5
6	Предельный минимальный и максимальный размеры земельного участка ($P_{мин}$ и $P_{макс}$), м ²	$P_{мин} = 300$ $P_{макс} = 1\ 000$

1	2	3
7	Кадастровый или иной номер (обозначение) здания, сооружения, объекта незавершенного строительства, расположенного на земельном участке	—
8	Иные сведения	—

1. Сведения о характерных точках границы уточняемого земельного участка с кадастровым номером 21:17:061801:95

Зона № 1

Обозначение характерных точек границ	Существующие координаты, м		Уточненные координаты, м		Метод определения координат	Средняя квадратическая погрешность определения координат характерной точки (Mt), м	Формулы, примененные для расчета средней квадратической погрешности определения координат характерной точки (Mt), м
	X	Y	X	Y			
1	2	3	4	5	6	7	8
н19У	—	—	400 835,00	1 197 637,80	Метод спутниковых геодезических измерений (определений)	0,20	Mt-0.20 вычислено с использование програмного обеспечения CREDO_DAT 3.1, лицензированное соглашение № 1760.22B055в6.23.08.07 = 0,20
н17У	—	—	400 849,44	1 197 640,07			

1	2	3	4	5	6	7	8
н468У	—	—	400 844,84	1 197 664,42	Метод спутниковых геодезических измерений (определений)	0,20	Мт-0.20 вычислено с использование программного обеспечения CREDO_DAT 3.1, лицензированное соглашение № 1760.22B055в6.23.08.07 = 0,20
н469У	—	—	400 830,25	1 197 662,02			
н19У	—	—	400 835,00	1 197 637,80			

2. Сведения о частях границ уточняемого земельного участка с кадастровым номером 21:17:061801:95

Обозначение части границ		Горизонтальное проложение (S), м	Описание прохождения части границ	Отметка о наличии земельного спора о местоположении границ земельного участка
от т.	до т.			
1	2	3	4	5
н19У	н17У	14,62	—	—
н17У	н468У	24,78		
н468У	н469У	14,79		
н469У	н19У	24,68		

3. Общие сведения об уточняемом земельном участке с кадастровым номером 21:17:061801:95

№ п/п	Наименование характеристики земельного участка	Значение характеристики
1	2	3

1	2	3	4	5	6	7	8
н19У	—	—	400 835,00	1 197 637,80	Метод спутниковых геодезических измерений (определений)	0,20	Мт-0.20 вычислено с использование программного обеспечения CREDO_DAT 3.1, лицензированное соглашение № 1760.22B055в6.23.08.07 = 0,20
н469У	—	—	400 830,25	1 197 662,02			
н470У	—	—	400 813,47	1 197 659,22			
н21У	—	—	400 818,67	1 197 635,18			

1	2	3	4	5	6	7	8
н19У	—	—	400 835,00	1 197 637,80	Метод спутниковых геодезических измерений (определений)	0,20	Мт-0.20 вычислено с использование программного обеспечения CREDO_DAT 3.1, лицензированное соглашение № 1760.22В055в6.23.08.07 = 0,20

2. Сведения о частях границ уточняемого земельного участка с кадастровым номером 21:17:061801:96

Обозначение части границ		Горизонтальное проложение (S), м	Описание прохождения части границ	Отметка о наличии земельного спора о местоположении границ земельного участка
от т.	до т.			
1	2	3	4	5
н19У	н469У	24,68	—	—
н469У	н470У	17,01		
н470У	н21У	24,60		
н21У	н19У	16,54		

3. Общие сведения об уточняемом земельном участке с кадастровым номером 21:17:061801:96

№ п/п	Наименование характеристики земельного участка	Значение характеристики
1	2	3
1	Адрес земельного участка	—
	Местоположение земельного участка (при отсутствии присвоенного адреса)	Российская Федерация, Чувашская Республика-Чувашия, Моргаушский р-н, садоводческое товарищество "Полянка" тер, уч 95
	Дополнительные сведения о местоположении земельного участка	—
2	Площадь земельного участка ± величина погрешности определения площади ($P \pm \Delta P$), м ²	413 ± 14
3	Формула, примененная для расчета предельной допустимой погрешности определения площади земельного участка (ΔP), м ²	$3,5*0,2*\sqrt{(413)} = 14$
4	Площадь земельного участка согласно сведениям Единого государственного реестра недвижимости (Ркад), м ²	400
5	Оценка расхождения Р и Ркад ($P - P_{кад}$), м ²	13
6	Предельный минимальный и максимальный размеры земельного участка ($P_{мин}$ и $P_{макс}$), м ²	$P_{мин} = 300$ $P_{макс} = 1\ 000$

1	2	3
7	Кадастровый или иной номер (обозначение) здания, сооружения, объекта незавершенного строительства, расположенного на земельном участке	—
8	Иные сведения	—

1. Сведения о характерных точках границы уточняемого земельного участка с кадастровым номером 21:17:061801:97

Зона № 1

Обозначение характерных точек границ	Существующие координаты, м		Уточненные координаты, м		Метод определения координат	Средняя квадратическая погрешность определения координат характерной точки (Mt), м	Формулы, примененные для расчета средней квадратической погрешности определения координат характерной точки (Mt), м
	X	Y	X	Y			
1	2	3	4	5	6	7	8
н21У	—	—	400 818,67	1 197 635,18	Метод спутниковых геодезических измерений (определений)	0,20	Mt-0.20 вычислено с использование програмного обеспечения CREDO_DAT 3.1, лицензированное соглашение № 1760.22B055в6.23.08.07 = 0,20
н470У	—	—	400 813,47	1 197 659,22			

1	2	3	4	5	6	7	8
н471У	—	—	400 797,97	1 197 656,17	Метод спутниковых геодезических измерений (определений)	0,20	Mt-0.20 вычислено с использование программного обеспечения CREDO_DAT 3.1, лицензированное соглашение № 1760.22B055в6.23.08.07 = 0,20
н23У	—	—	400 802,70	1 197 632,13			
н21У	—	—	400 818,67	1 197 635,18			

2. Сведения о частях границ уточняемого земельного участка с кадастровым номером 21:17:061801:97

Обозначение части границ		Горизонтальное проложение (S), м	Описание прохождения части границ	Отметка о наличии земельного спора о местоположении границ земельного участка
от т.	до т.			
1	2	3	4	5
н21У	н470У	24,60	—	—
н470У	н471У	15,80		
н471У	н23У	24,50		
н23У	н21У	16,26		

3. Общие сведения об уточняемом земельном участке с кадастровым номером 21:17:061801:97

№ п/п	Наименование характеристики земельного участка	Значение характеристики
1	2	3

1	2	3	4	5	6	7	8
н23У	—	—	400 802,70	1 197 632,13	Метод спутниковых геодезических измерений (определений)	0,20	Мт-0.20 вычислено с использование программного обеспечения CREDO_DAT 3.1, лицензированное соглашение № 1760.22B055в6.23.08.07 = 0,20
н471У	—	—	400 797,97	1 197 656,17			
н472У	—	—	400 782,94	1 197 653,21			
н25У	—	—	400 787,67	1 197 629,17			

1	2	3	4	5	6	7	8
н23У	—	—	400 802,70	1 197 632,13	Метод спутниковых геодезических измерений (определений)	0,20	Мт-0.20 вычислено с использование программного обеспечения CREDO_DAT 3.1, лицензированное соглашение № 1760.22В055в6.23.08.07 = 0,20

2. Сведения о частях границ уточняемого земельного участка с кадастровым номером 21:17:061801:98

Обозначение части границ		Горизонтальное проложение (S), м	Описание прохождения части границ	Отметка о наличии земельного спора о местоположении границ земельного участка
от т.	до т.			
1	2	3	4	5
н23У	н471У	24,50	—	—
н471У	н472У	15,32		
н472У	н25У	24,50		
н25У	н23У	15,32		

3. Общие сведения об уточняемом земельном участке с кадастровым номером 21:17:061801:98

№ п/п	Наименование характеристики земельного участка	Значение характеристики
1	2	3
1	Адрес земельного участка	—
	Местоположение земельного участка (при отсутствии присвоенного адреса)	Российская Федерация, Чувашская Республика-Чувашия, Моргаушский р-н, садоводческое товарищество "Полянка" тер, уч 97
	Дополнительные сведения о местоположении земельного участка	—
2	Площадь земельного участка ± величина погрешности определения площади ($P \pm \Delta P$), м ²	375 ± 14
3	Формула, примененная для расчета предельной допустимой погрешности определения площади земельного участка (ΔP), м ²	$3,5 * 0,2 * \sqrt{(375)} = 14$
4	Площадь земельного участка согласно сведениям Единого государственного реестра недвижимости (Ркад), м ²	400
5	Оценка расхождения Р и Ркад ($P - P_{кад}$), м ²	25
6	Предельный минимальный и максимальный размеры земельного участка ($P_{мин}$ и $P_{макс}$), м ²	$P_{мин} = 300$ $P_{макс} = 1\ 000$

1	2	3
7	Кадастровый или иной номер (обозначение) здания, сооружения, объекта незавершенного строительства, расположенного на земельном участке	—
8	Иные сведения	—

1. Сведения о характерных точках границы уточняемого земельного участка с кадастровым номером 21:17:061801:99

Зона № 1

Обозначение характерных точек границ	Существующие координаты, м		Уточненные координаты, м		Метод определения координат	Средняя квадратическая погрешность определения координат характерной точки (Mt), м	Формулы, примененные для расчета средней квадратической погрешности определения координат характерной точки (Mt), м
	X	Y	X	Y			
1	2	3	4	5	6	7	8
н473У	—	—	400 783,38	1 197 625,72	Метод спутниковых геодезических измерений (определений)	0,20	Mt-0.20 вычислено с использование програмного обеспечения CREDO_DAT 3.1, лицензированное соглашение № 1760.22B055в6.23.08.07 = 0,20
н474У	—	—	400 778,61	1 197 652,73			

1	2	3	4	5	6	7	8
н475У	—	—	400 750,34	1 197 647,41	Метод спутниковых геодезических измерений (определений)	0,20	Мт-0.20 вычислено с использование программного обеспечения CREDO_DAT 3.1, лицензированное соглашение № 1760.22B055вб.23.08.07 = 0,20
н473У	—	—	400 783,38	1 197 625,72			

2. Сведения о частях границ уточняемого земельного участка с кадастровым номером 21:17:061801:99

Обозначение части границ		Горизонтальное проложение (S), м	Описание прохождения части границ	Отметка о наличии земельного спора о местоположении границ земельного участка
от т.	до т.			
1	2	3	4	5
н473У	н474У	27,43	—	—
н474У	н475У	28,77		
н475У	н473У	39,52		

3. Общие сведения об уточняемом земельном участке с кадастровым номером 21:17:061801:99

№ п/п	Наименование характеристики земельного участка	Значение характеристики
1	2	3
1	Адрес земельного участка	—
	Местоположение земельного участка (при отсутствии присвоенного адреса)	Российская Федерация, Чувашская Республика-Чувашия, Моргаушский р-н, садоводческое товарищество "Полянка" тер, уч 98
	Дополнительные сведения о местоположении земельного участка	—
2	Площадь земельного участка ± величина погрешности определения площади ($P \pm \Delta P$), м ²	394 ± 14
3	Формула, примененная для расчета предельной допустимой погрешности определения площади земельного участка (ΔP), м ²	$3,5*0,2*\sqrt{(394)} = 14$

1	2	3
4	Площадь земельного участка согласно сведениям Единого государственного реестра недвижимости (Ркад), м ²	400
5	Оценка расхождения Р и Ркад (Р - Ркад), м ²	6
6	Предельный минимальный и максимальный размеры земельного участка (Рмин и Рмакс), м ²	Рмин = 300 Рмакс = 1 000
7	Кадастровый или иной номер (обозначение) здания, сооружения, объекта незавершенного строительства, расположенного на земельном участке	—
8	Иные сведения	—

I. Сведения о характерных точках границы уточняемого земельного участка с кадастровым номером 21:17:061801:100

Зона № 1

Обозначение характерных точек границ	Существующие координаты, м		Уточненные координаты, м		Метод определения координат	Средняя квадратическая погрешность определения координат характерной точки (Mt), м	Формулы, примененные для расчета средней квадратической погрешности определения координат характерной точки (Mt), м
	X	Y	X	Y			
1	2	3	4	5	6	7	8
н11У	—	—	400 885,17	1 197 621,36	Метод спутниковых геодезических измерений (определений)	0,20	Mt-0.20 вычислено с использование программного обеспечения CREDO_DAT 3.1, лицензированное соглашение № 1760.22B055в6.23.08.07 = 0,20
н12У	—	—	400 885,68	1 197 622,30			

1	2	3	4	5	6	7	8
н13У	—	—	400 881,62	1 197 646,02	Метод спутниковых геодезических измерений (определений)	0,20	Мт-0.20 вычислено с использование программного обеспечения CREDO_DAT 3.1, лицензированное соглашение № 1760.22B055в6.23.08.07 = 0,20
н14У	—	—	400 865,32	1 197 643,02			
н15У	—	—	400 869,62	1 197 618,35			
н16У	—	—	400 880,33	1 197 619,97			

1	2	3	4	5	6	7	8
н11У	—	—	400 885,17	1 197 621,36	Метод спутниковых геодезических измерений (определений)	0,20	Мт-0.20 вычислено с использование программного обеспечения CREDO_DAT 3.1, лицензированное соглашение № 1760.22В055в6.23.08.07 = 0,20

2. Сведения о частях границ уточняемого земельного участка с кадастровым номером 21:17:061801:100

Обозначение части границ		Горизонтальное проложение (S), м	Описание прохождения части границ	Отметка о наличии земельного спора о местоположении границ земельного участка
от т.	до т.			
1	2	3	4	5
н11У	н12У	1,07	—	—
н12У	н13У	24,06		
н13У	н14У	16,57		
н14У	н15У	25,04		
н15У	н16У	10,83		
н16У	н11У	5,04		

3. Общие сведения об уточняемом земельном участке с кадастровым номером 21:17:061801:100

№ п/п	Наименование характеристики земельного участка	Значение характеристики
1	2	3
1	Адрес земельного участка	—
	Местоположение земельного участка (при отсутствии присвоенного адреса)	Российская Федерация, Чувашская Республика-Чувашия, Моргаушский р-н, садоводческое товарищество "Полянка" тер, уч 99
	Дополнительные сведения о местоположении земельного участка	—
2	Площадь земельного участка ± величина погрешности определения площади ($P \pm \Delta P$), м ²	416 ± 14
3	Формула, примененная для расчета предельной допустимой погрешности определения площади земельного участка (ΔP), м ²	$3,5 * 0,2 * \sqrt{(416)} = 14$
4	Площадь земельного участка согласно сведениям Единого государственного реестра недвижимости (Ркад), м ²	400
5	Оценка расхождения Р и Ркад ($P - P_{кад}$), м ²	16

1	2	3
6	Пределный минимальный и максимальный размеры земельного участка (Р _{мин} и Р _{макс}), м ²	Р _{мин} = 300 Р _{макс} = 1 000
7	Кадастровый или иной номер (обозначение) здания, сооружения, объекта незавершенного строительства, расположенного на земельном участке	21:17:061801:349
8	Иные сведения	—

I. Сведения о характерных точках границы уточняемого земельного участка с кадастровым номером 21:17:061801:101

Зона № <u>1</u>							
Обозначение характерных точек границ	Существующие координаты, м		Уточненные координаты, м		Метод определения координат	Средняя квадратическая погрешность определения координат характерной точки (Mt), м	Формулы, примененные для расчета средней квадратической погрешности определения координат характерной точки (Mt), м
	X	Y	X	Y			
1	2	3	4	5	6	7	8
н15У	—	—	400 869,62	1 197 618,35	Метод спутниковых геодезических измерений (определений)	0,20	Mt-0.20 вычислено с использование программного обеспечения CREDO_DAT 3.1, лицензированное соглашение № 1760.22B055в6.23.08.07 = 0,20
н14У	—	—	400 865,32	1 197 643,02			

1	2	3	4	5	6	7	8
н17У	—	—	400 849,44	1 197 640,07	Метод спутниковых геодезических измерений (определений)	0,20	Мт-0.20 вычислено с использование программного обеспечения CREDO_DAT 3.1, лицензированное соглашение № 1760.22B055в6.23.08.07 = 0,20
н18У	—	—	400 854,12	1 197 615,69			
н15У	—	—	400 869,62	1 197 618,35			

2. Сведения о частях границ уточняемого земельного участка с кадастровым номером 21:17:061801:101

Обозначение части границ		Горизонтальное проложение (S), м	Описание прохождения части границ	Отметка о наличии земельного спора о местоположении границ земельного участка
от т.	до т.			
1	2	3	4	5
н15У	н14У	25,04	—	—
н14У	н17У	16,15		
н17У	н18У	24,83		
н18У	н15У	15,73		

3. Общие сведения об уточняемом земельном участке с кадастровым номером 21:17:061801:101

№ п/п	Наименование характеристики земельного участка	Значение характеристики
1	2	3

1	2	3	4	5	6	7	8
н18У	—	—	400 854,12	1 197 615,69	Метод спутниковых геодезических измерений (определений)	0,20	Мт-0.20 вычислено с использование программного обеспечения CREDO_DAT 3.1, лицензированное соглашение № 1760.22B055в6.23.08.07 = 0,20
н17У	—	—	400 849,44	1 197 640,07			
н19У	—	—	400 835,00	1 197 637,80			
н20У	—	—	400 839,27	1 197 613,67			

1	2	3	4	5	6	7	8
н18У	—	—	400 854,12	1 197 615,69	Метод спутниковых геодезических измерений (определений)	0,20	Mt-0.20 вычислено с использование программного обеспечения CREDO_DAT 3.1, лицензированное соглашение № 1760.22B055в6.23.08.07 = 0,20

2. Сведения о частях границ уточняемого земельного участка с кадастровым номером 21:17:061801:102

Обозначение части границ		Горизонтальное проложение (S), м	Описание прохождения части границ	Отметка о наличии земельного спора о местоположении границ земельного участка
от т.	до т.			
1	2	3	4	5
н18У	н17У	24,83	—	—
н17У	н19У	14,62		
н19У	н20У	24,50		
н20У	н18У	14,99		

3. Общие сведения об уточняемом земельном участке с кадастровым номером 21:17:061801:102

№ п/п	Наименование характеристики земельного участка	Значение характеристики
1	2	3
1	Адрес земельного участка	—
	Местоположение земельного участка (при отсутствии присвоенного адреса)	Российская Федерация, Чувашская Республика-Чувашия, Моргаушский р-н, садоводческое товарищество "Полянка" тер, уч 101
	Дополнительные сведения о местоположении земельного участка	—
2	Площадь земельного участка ± величина погрешности определения площади ($P \pm \Delta P$), м ²	365 ± 13
3	Формула, примененная для расчета предельной допустимой погрешности определения площади земельного участка (ΔP), м ²	$3,5*0,2*\sqrt{(365)} = 13$
4	Площадь земельного участка согласно сведениям Единого государственного реестра недвижимости (Ркад), м ²	400
5	Оценка расхождения Р и Ркад ($P - P_{кад}$), м ²	35
6	Предельный минимальный и максимальный размеры земельного участка ($P_{мин}$ и $P_{макс}$), м ²	$P_{мин} = 300$ $P_{макс} = 1\ 000$

1	2	3
7	Кадастровый или иной номер (обозначение) здания, сооружения, объекта незавершенного строительства, расположенного на земельном участке	—
8	Иные сведения	—

1. Сведения о характерных точках границы уточняемого земельного участка с кадастровым номером 21:17:061801:103

Зона № 1

Обозначение характерных точек границ	Существующие координаты, м		Уточненные координаты, м		Метод определения координат	Средняя квадратическая погрешность определения координат характерной точки (Mt), м	Формулы, примененные для расчета средней квадратической погрешности определения координат характерной точки (Mt), м
	X	Y	X	Y			
1	2	3	4	5	6	7	8
н20У	—	—	400 839,27	1 197 613,67	Метод спутниковых геодезических измерений (определений)	0,20	Mt-0.20 вычислено с использование програмного обеспечения CREDO_DAT 3.1, лицензированное соглашение № 1760.22B055в6.23.08.07 = 0,20
н19У	—	—	400 835,00	1 197 637,80			

1	2	3	4	5	6	7	8
н21У	—	—	400 818,67	1 197 635,18	Метод спутниковых геодезических измерений (определений)	0,20	Мт-0.20 вычислено с использование программного обеспечения CREDO_DAT 3.1, лицензированное соглашение № 1760.22B055в6.23.08.07 = 0,20
н22У	—	—	400 823,21	1 197 611,19			
н20У	—	—	400 839,27	1 197 613,67			

2. Сведения о частях границ уточняемого земельного участка с кадастровым номером 21:17:061801:103

Обозначение части границ		Горизонтальное проложение (S), м	Описание прохождения части границ	Отметка о наличии земельного спора о местоположении границ земельного участка
от т.	до т.			
1	2	3	4	5
н20У	н19У	24,50	—	—
н19У	н21У	16,54		
н21У	н22У	24,42		
н22У	н20У	16,25		

3. Общие сведения об уточняемом земельном участке с кадастровым номером 21:17:061801:103

№ п/п	Наименование характеристики земельного участка	Значение характеристики
1	2	3

1	2	3	4	5	6	7	8
н22У	—	—	400 823,21	1 197 611,19	Метод спутниковых геодезических измерений (определений)	0,20	Мт-0.20 вычислено с использование программного обеспечения CREDO_DAT 3.1, лицензированное соглашение № 1760.22B055в6.23.08.07 = 0,20
н21У	—	—	400 818,67	1 197 635,18			
н23У	—	—	400 802,70	1 197 632,13			
н24У	—	—	400 807,54	1 197 607,54			

1	2	3	4	5	6	7	8
н22У	—	—	400 823,21	1 197 611,19	Метод спутниковых геодезических измерений (определений)	0,20	Мт-0.20 вычислено с использование программного обеспечения CREDO_DAT 3.1, лицензированное соглашение № 1760.22В055в6.23.08.07 = 0,20

2. Сведения о частях границ уточняемого земельного участка с кадастровым номером 21:17:061801:104

Обозначение части границ		Горизонтальное проложение (S), м	Описание прохождения части границ	Отметка о наличии земельного спора о местоположении границ земельного участка
от т.	до т.			
1	2	3	4	5
н22У	н21У	24,42	—	—
н21У	н23У	16,26		
н23У	н24У	25,06		
н24У	н22У	16,09		

3. Общие сведения об уточняемом земельном участке с кадастровым номером 21:17:061801:104

№ п/п	Наименование характеристики земельного участка	Значение характеристики
1	2	3
1	Адрес земельного участка	—
	Местоположение земельного участка (при отсутствии присвоенного адреса)	Российская Федерация, Чувашская Республика-Чувашия, Моргаушский р-н, садоводческое товарищество "Полянка" тер, уч 103
	Дополнительные сведения о местоположении земельного участка	—
2	Площадь земельного участка ± величина погрешности определения площади ($P \pm \Delta P$), м ²	400 ± 14
3	Формула, примененная для расчета предельной допустимой погрешности определения площади земельного участка (ΔP), м ²	$3,5 * 0,2 * \sqrt{(400)} = 14$
4	Площадь земельного участка согласно сведениям Единого государственного реестра недвижимости (Ркад), м ²	400
5	Оценка расхождения Р и Ркад ($P - P_{кад}$), м ²	0
6	Предельный минимальный и максимальный размеры земельного участка ($P_{мин}$ и $P_{макс}$), м ²	$P_{мин} = 300$ $P_{макс} = 1\ 000$

1	2	3
7	Кадастровый или иной номер (обозначение) здания, сооружения, объекта незавершенного строительства, расположенного на земельном участке	—
8	Иные сведения	—

1. Сведения о характерных точках границы уточняемого земельного участка с кадастровым номером 21:17:061801:105

Зона № 1

Обозначение характерных точек границ	Существующие координаты, м		Уточненные координаты, м		Метод определения координат	Средняя квадратическая погрешность определения координат характерной точки (Mt), м	Формулы, примененные для расчета средней квадратической погрешности определения координат характерной точки (Mt), м
	X	Y	X	Y			
1	2	3	4	5	6	7	8
н24У	—	—	400 807,54	1 197 607,54	Метод спутниковых геодезических измерений (определений)	0,20	Mt-0.20 вычислено с использование програмного обеспечения CREDO_DAT 3.1, лицензированное соглашение № 1760.22B055в6.23.08.07 = 0,20
н23У	—	—	400 802,70	1 197 632,13			

1	2	3	4	5	6	7	8
н25У	—	—	400 787,67	1 197 629,17	Метод спутниковых геодезических измерений (определений)	0,20	Мт-0.20 вычислено с использование программного обеспечения CREDO_DAT 3.1, лицензированное соглашение № 1760.22B055в6.23.08.07 = 0,20
н26У	—	—	400 792,51	1 197 604,58			
н24У	—	—	400 807,54	1 197 607,54			

2. Сведения о частях границ уточняемого земельного участка с кадастровым номером 21:17:061801:105

Обозначение части границ		Горизонтальное проложение (S), м	Описание прохождения части границ	Отметка о наличии земельного спора о местоположении границ земельного участка
от т.	до т.			
1	2	3	4	5
н24У	н23У	25,06	—	—
н23У	н25У	15,32		
н25У	н26У	25,06		
н26У	н24У	15,32		

3. Общие сведения об уточняемом земельном участке с кадастровым номером 21:17:061801:105

№ п/п	Наименование характеристики земельного участка	Значение характеристики
1	2	3

1	2	3	4	5	6	7	8
н27У	—	—	400 870,11	1 197 614,64	Метод спутниковых геодезических измерений (определений)	0,20	Мт-0.20 вычислено с использование программного обеспечения CREDO_DAT 3.1, лицензированное соглашение № 1760.22B055в6.23.08.07 = 0,20
н28У	—	—	400 874,34	1 197 590,22			
н29У	—	—	400 890,83	1 197 593,17			
н30У	—	—	400 886,02	1 197 616,78			

1	2	3	4	5	6	7	8
н27У	—	—	400 870,11	1 197 614,64	Метод спутниковых геодезических измерений (определений)	0,20	Мт-0.20 вычислено с использование программного обеспечения CREDO_DAT 3.1, лицензированное соглашение № 1760.22В055в6.23.08.07 = 0,20

2. Сведения о частях границ уточняемого земельного участка с кадастровым номером 21:17:061801:106

Обозначение части границ		Горизонтальное проложение (S), м	Описание прохождения части границ	Отметка о наличии земельного спора о местоположении границ земельного участка
от т.	до т.			
1	2	3	4	5
н27У	н28У	24,78	—	—
н28У	н29У	16,75		
н29У	н30У	24,09		
н30У	н27У	16,05		

3. Общие сведения об уточняемом земельном участке с кадастровым номером 21:17:061801:106

№ п/п	Наименование характеристики земельного участка	Значение характеристики
1	2	3
1	Адрес земельного участка	—
	Местоположение земельного участка (при отсутствии присвоенного адреса)	Российская Федерация, Чувашская Республика-Чувашия, Моргаушский р-н, садоводческое товарищество "Полянка" тер, уч 105
	Дополнительные сведения о местоположении земельного участка	—
2	Площадь земельного участка ± величина погрешности определения площади ($P \pm \Delta P$), м ²	401 ± 14
3	Формула, примененная для расчета предельной допустимой погрешности определения площади земельного участка (ΔP), м ²	$3,5 * 0,2 * \sqrt{(401)} = 14$
4	Площадь земельного участка согласно сведениям Единого государственного реестра недвижимости (Ркад), м ²	400
5	Оценка расхождения Р и Ркад ($P - P_{кад}$), м ²	1
6	Предельный минимальный и максимальный размеры земельного участка ($P_{мин}$ и $P_{макс}$), м ²	$P_{мин} = 300$ $P_{макс} = 1\ 000$

1	2	3
7	Кадастровый или иной номер (обозначение) здания, сооружения, объекта незавершенного строительства, расположенного на земельном участке	—
8	Иные сведения	—

1. Сведения о характерных точках границы уточняемого земельного участка с кадастровым номером 21:17:061801:107

Зона № 1

Обозначение характерных точек границ	Существующие координаты, м		Уточненные координаты, м		Метод определения координат	Средняя квадратическая погрешность определения координат характерной точки (Mt), м	Формулы, примененные для расчета средней квадратической погрешности определения координат характерной точки (Mt), м
	X	Y	X	Y			
1	2	3	4	5	6	7	8
н31У	—	—	400 854,74	1 197 612,05	Метод спутниковых геодезических измерений (определений)	0,20	Mt-0.20 вычислено с использование програмного обеспечения CREDO_DAT 3.1, лицензированное соглашение № 1760.22B055в6.23.08.07 = 0,20
н32У	—	—	400 859,24	1 197 587,52			

1	2	3	4	5	6	7	8
н28У	—	—	400 874,34	1 197 590,22	Метод спутниковых геодезических измерений (определений)	0,20	Mt-0.20 вычислено с использование программного обеспечения CREDO_DAT 3.1, лицензированное соглашение № 1760.22B055в6.23.08.07 = 0,20
н27У	—	—	400 870,11	1 197 614,64			
н31У	—	—	400 854,74	1 197 612,05			

2. Сведения о частях границ уточняемого земельного участка с кадастровым номером 21:17:061801:107

Обозначение части границ		Горизонтальное проложение (S), м	Описание прохождения части границ	Отметка о наличии земельного спора о местоположении границ земельного участка
от т.	до т.			
1	2	3	4	5
н31У	н32У	24,94	—	—
н32У	н28У	15,34		
н28У	н27У	24,78		
н27У	н31У	15,59		

3. Общие сведения об уточняемом земельном участке с кадастровым номером 21:17:061801:107

№ п/п	Наименование характеристики земельного участка	Значение характеристики
1	2	3

1	2	3	4	5	6	7	8
н33У	—	—	400 838,57	1 197 609,27	Метод спутниковых геодезических измерений (определений)	0,20	Мт-0.20 вычислено с использование программного обеспечения CREDO_DAT 3.1, лицензированное соглашение № 1760.22B055в6.23.08.07 = 0,20
н34У	—	—	400 842,51	1 197 584,48			
н32У	—	—	400 859,24	1 197 587,52			
н31У	—	—	400 854,74	1 197 612,05			

1	2	3	4	5	6	7	8
н33У	—	—	400 838,57	1 197 609,27	Метод спутниковых геодезических измерений (определений)	0,20	Мт-0.20 вычислено с использование программного обеспечения CREDO_DAT 3.1, лицензированное соглашение № 1760.22В055в6.23.08.07 = 0,20

2. Сведения о частях границ уточняемого земельного участка с кадастровым номером 21:17:061801:108

Обозначение части границ		Горизонтальное проложение (S), м	Описание прохождения части границ	Отметка о наличии земельного спора о местоположении границ земельного участка
от т.	до т.			
1	2	3	4	5
н33У	н34У	25,10	—	—
н34У	н32У	17,00		
н32У	н31У	24,94		
н31У	н33У	16,41		

3. Общие сведения об уточняемом земельном участке с кадастровым номером 21:17:061801:108

№ п/п	Наименование характеристики земельного участка	Значение характеристики
1	2	3
1	Адрес земельного участка	—
	Местоположение земельного участка (при отсутствии присвоенного адреса)	Российская Федерация, Чувашская Республика-Чувашия, Моргаушский р-н, садоводческое товарищество "Полянка" тер, уч 107
	Дополнительные сведения о местоположении земельного участка	—
2	Площадь земельного участка ± величина погрешности определения площади ($P \pm \Delta P$), м ²	418 ± 14
3	Формула, примененная для расчета предельной допустимой погрешности определения площади земельного участка (ΔP), м ²	$3,5 * 0,2 * \sqrt{(418)} = 14$
4	Площадь земельного участка согласно сведениям Единого государственного реестра недвижимости (Ркад), м ²	400
5	Оценка расхождения Р и Ркад ($P - P_{кад}$), м ²	18
6	Предельный минимальный и максимальный размеры земельного участка ($P_{мин}$ и $P_{макс}$), м ²	$P_{мин} = 300$ $P_{макс} = 1\ 000$

1	2	3
7	Кадастровый или иной номер (обозначение) здания, сооружения, объекта незавершенного строительства, расположенного на земельном участке	—
8	Иные сведения	—

1. Сведения о характерных точках границы уточняемого земельного участка с кадастровым номером 21:17:061801:109

Зона № 1

Обозначение характерных точек границ	Существующие координаты, м		Уточненные координаты, м		Метод определения координат	Средняя квадратическая погрешность определения координат характерной точки (Mt), м	Формулы, примененные для расчета средней квадратической погрешности определения координат характерной точки (Mt), м
	X	Y	X	Y			
1	2	3	4	5	6	7	8
н35У	—	—	400 823,02	1 197 606,40	Метод спутниковых геодезических измерений (определений)	0,20	Mt-0.20 вычислено с использование програмного обеспечения CREDO_DAT 3.1, лицензированное соглашение № 1760.22B055в6.23.08.07 = 0,20
н36У	—	—	400 827,80	1 197 581,80			

1	2	3	4	5	6	7	8
н34У	—	—	400 842,51	1 197 584,48	Метод спутниковых геодезических измерений (определений)	0,20	Мт-0.20 вычислено с использование программного обеспечения CREDO_DAT 3.1, лицензированное соглашение № 1760.22B055в6.23.08.07 = 0,20
н33У	—	—	400 838,57	1 197 609,27			
н35У	—	—	400 823,02	1 197 606,40			

2. Сведения о частях границ уточняемого земельного участка с кадастровым номером 21:17:061801:109

Обозначение части границ		Горизонтальное проложение (S), м	Описание прохождения части границ	Отметка о наличии земельного спора о местоположении границ земельного участка
от т.	до т.			
1	2	3	4	5
н35У	н36У	25,06	—	—
н36У	н34У	14,95		
н34У	н33У	25,10		
н33У	н35У	15,81		

3. Общие сведения об уточняемом земельном участке с кадастровым номером 21:17:061801:109

№ п/п	Наименование характеристики земельного участка	Значение характеристики
1	2	3

1	2	3	4	5	6	7	8
н39У	—	—	400 807,52	1 197 603,47	Метод спутниковых геодезических измерений (определений)	0,20	Мт-0.20 вычислено с использование программного обеспечения CREDO_DAT 3.1, лицензированное соглашение № 1760.22B055в6.23.08.07 = 0,20
н40У	—	—	400 812,15	1 197 578,81			
н36У	—	—	400 827,80	1 197 581,80			
н35У	—	—	400 823,02	1 197 606,40			

1	2	3	4	5	6	7	8
н39У	—	—	400 807,52	1 197 603,47	Метод спутниковых геодезических измерений (определений)	0,20	Мт-0.20 вычислено с использование программного обеспечения CREDO_DAT 3.1, лицензированное соглашение № 1760.22В055в6.23.08.07 = 0,20

2. Сведения о частях границ уточняемого земельного участка с кадастровым номером 21:17:061801:110

Обозначение части границ		Горизонтальное проложение (S), м	Описание прохождения части границ	Отметка о наличии земельного спора о местоположении границ земельного участка
от т.	до т.			
1	2	3	4	5
н39У	н40У	25,09	—	—
н40У	н36У	15,93		
н36У	н35У	25,06		
н35У	н39У	15,77		

3. Общие сведения об уточняемом земельном участке с кадастровым номером 21:17:061801:110

№ п/п	Наименование характеристики земельного участка	Значение характеристики
1	2	3
1	Адрес земельного участка	—
	Местоположение земельного участка (при отсутствии присвоенного адреса)	Российская Федерация, Чувашская Республика-Чувашия, Моргаушский р-н, садоводческое товарищество "Полянка" тер, уч 109
	Дополнительные сведения о местоположении земельного участка	—
2	Площадь земельного участка ± величина погрешности определения площади ($P \pm \Delta P$), м ²	398 ± 14
3	Формула, примененная для расчета предельной допустимой погрешности определения площади земельного участка (ΔP), м ²	$3,5 * 0,2 * \sqrt{(398)} = 14$
4	Площадь земельного участка согласно сведениям Единого государственного реестра недвижимости (Ркад), м ²	400
5	Оценка расхождения Р и Ркад ($P - P_{кад}$), м ²	2
6	Предельный минимальный и максимальный размеры земельного участка (Рмин и Рмакс), м ²	Рмин = 300 Рмакс = 1 000

1	2	3
7	Кадастровый или иной номер (обозначение) здания, сооружения, объекта незавершенного строительства, расположенного на земельном участке	—
8	Иные сведения	—

1. Сведения о характерных точках границы уточняемого земельного участка с кадастровым номером 21:17:061801:111

Зона № 1

Обозначение характерных точек границ	Существующие координаты, м		Уточненные координаты, м		Метод определения координат	Средняя квадратическая погрешность определения координат характерной точки (Mt), м	Формулы, примененные для расчета средней квадратической погрешности определения координат характерной точки (Mt), м
	X	Y	X	Y			
1	2	3	4	5	6	7	8
н41У	—	—	400 796,17	1 197 575,75	Метод спутниковых геодезических измерений (определений)	0,20	Mt-0.20 вычислено с использование програмного обеспечения CREDO_DAT 3.1, лицензированное соглашение № 1760.22B055в6.23.08.07 = 0,20
н40У	—	—	400 812,15	1 197 578,81			

1	2	3	4	5	6	7	8
н39У	—	—	400 807,52	1 197 603,47	Метод спутниковых геодезических измерений (определений)	0,20	Мт-0.20 вычислено с использование программного обеспечения CREDO_DAT 3.1, лицензированное соглашение № 1760.22B055в6.23.08.07 = 0,20
н42У	—	—	400 801,13	1 197 602,26			
н43У	—	—	400 795,44	1 197 601,22			
н44У	—	—	400 791,57	1 197 600,08			

1	2	3	4	5	6	7	8
н45У	—	—	400 791,33	1 197 599,11	Метод спутниковых геодезических измерений (определений)	0,20	Mt-0.20 вычислено с использование программного обеспечения CREDO_DAT 3.1, лицензированное соглашение № 1760.22B055вб6.23.08.07 = 0,20
н41У	—	—	400 796,17	1 197 575,75			

2. Сведения о частях границ уточняемого земельного участка с кадастровым номером 21:17:061801:111

Обозначение части границ		Горизонтальное проложение (S), м	Описание прохождения части границ	Отметка о наличии земельного спора о местоположении границ земельного участка
от т.	до т.			
1	2	3	4	5
н41У	н40У	16,27	—	—
н40У	н39У	25,09		
н39У	н42У	6,50		
н42У	н43У	5,78		
н43У	н44У	4,03		
н44У	н45У	1,00		
н45У	н41У	23,86		

3. Общие сведения об уточняемом земельном участке с кадастровым номером 21:17:061801:111

№ п/п	Наименование характеристики земельного участка	Значение характеристики
1	2	3
1	Адрес земельного участка	—
	Местоположение земельного участка (при отсутствии присвоенного адреса)	Российская Федерация, Чувашская Республика-Чувашия, Моргаушский р-н, Большесундырское с/п
	Дополнительные сведения о местоположении земельного участка	—

1	2	3
2	Площадь земельного участка ± величина погрешности определения площади (P ± ΔP), м ²	414 ± 14
3	Формула, примененная для расчета предельной допустимой погрешности определения площади земельного участка (ΔP), м ²	$3,5*0,2*\sqrt{(414)} = 14$
4	Площадь земельного участка согласно сведениям Единого государственного реестра недвижимости (Pкад), м ²	400
5	Оценка расхождения P и Pкад (P - Pкад), м ²	14
6	Предельный минимальный и максимальный размеры земельного участка (Pмин и Pмакс), м ²	Pмин = 300 Pмакс = 1 000
7	Кадастровый или иной номер (обозначение) здания, сооружения, объекта незавершенного строительства, расположенного на земельном участке	—
8	Иные сведения	—

1. Сведения о характерных точках границы уточняемого земельного участка с кадастровым номером 21:17:061801:112

Зона № <u>1</u>							
Обозначение характерных точек границ	Существующие координаты, м		Уточненные координаты, м		Метод определения координат	Средняя квадратическая погрешность определения координат характерной точки (Mt), м	Формулы, примененные для расчета средней квадратической погрешности определения координат характерной точки (Mt), м
	X	Y	X	Y			
1	2	3	4	5	6	7	8
н46У	—	—	400 792,30	1 197 568,72	Метод спутниковых геодезических измерений (определений)	0,20	Mt-0.20 вычислено с использование программного обеспечения CREDO_DAT 3.1, лицензированное соглашение № 1760.22B055в6.23.08.07 = 0,20

1	2	3	4	5	6	7	8
н47У	—	—	400 788,37	1 197 593,43	Метод спутниковых геодезических измерений (определений)	0,20	Мт-0.20 вычислено с использование программного обеспечения CREDO_DAT 3.1, лицензированное соглашение № 1760.22B055в6.23.08.07 = 0,20
н48У	—	—	400 767,93	1 197 570,86			
н49У	—	—	400 768,73	1 197 561,24			
н46У	—	—	400 792,30	1 197 568,72			

2. Сведения о частях границ уточняемого земельного участка с кадастровым номером 21:17:061801:112

Обозначение части границ		Горизонтальное проложение (S), м	Описание прохождения части границ	Отметка о наличии земельного спора о местоположении границ земельного участка
от т.	до т.			
1	2	3	4	5
н46У	н47У	25,02	—	—

1	2	3	4	5	6	7	8
н29У	—	—	400 890,83	1 197 593,17	Метод спутниковых геодезических измерений (определений)	0,20	Мт-0.20 вычислено с использование программного обеспечения CREDO_DAT 3.1, лицензированное соглашение № 1760.22B055в6.23.08.07 = 0,20
н28У	—	—	400 874,34	1 197 590,22			
н50У	—	—	400 878,22	1 197 564,85			
н51У	—	—	400 895,42	1 197 568,22			

1	2	3	4	5	6	7	8
н29У	—	—	400 890,83	1 197 593,17	Метод спутниковых геодезических измерений (определений)	0,20	Мт-0.20 вычислено с использование программного обеспечения CREDO_DAT 3.1, лицензированное соглашение № 1760.22В055в6.23.08.07 = 0,20

2. Сведения о частях границ уточняемого земельного участка с кадастровым номером 21:17:061801:113

Обозначение части границ		Горизонтальное проложение (S), м	Описание прохождения части границ	Отметка о наличии земельного спора о местоположении границ земельного участка
от т.	до т.			
1	2	3	4	5
н29У	н28У	16,75	—	—
н28У	н50У	25,66		
н50У	н51У	17,53		
н51У	н29У	25,37		

3. Общие сведения об уточняемом земельном участке с кадастровым номером 21:17:061801:113

№ п/п	Наименование характеристики земельного участка	Значение характеристики
1	2	3
1	Адрес земельного участка	—
	Местоположение земельного участка (при отсутствии присвоенного адреса)	Российская Федерация, Чувашская Республика-Чувашия, Моргаушский р-н, садоводческое товарищество "Полянка" тер, уч 112
	Дополнительные сведения о местоположении земельного участка	—
2	Площадь земельного участка ± величина погрешности определения площади ($P \pm \Delta P$), м ²	437 ± 15
3	Формула, примененная для расчета предельной допустимой погрешности определения площади земельного участка (ΔP), м ²	$3,5*0,2*\sqrt{(437)} = 15$
4	Площадь земельного участка согласно сведениям Единого государственного реестра недвижимости (Ркад), м ²	400
5	Оценка расхождения Р и Ркад ($P - P_{кад}$), м ²	37
6	Предельный минимальный и максимальный размеры земельного участка ($P_{мин}$ и $P_{макс}$), м ²	$P_{мин} = 300$ $P_{макс} = 1\ 000$

1	2	3
7	Кадастровый или иной номер (обозначение) здания, сооружения, объекта незавершенного строительства, расположенного на земельном участке	—
8	Иные сведения	—

1. Сведения о характерных точках границы уточняемого земельного участка с кадастровым номером 21:17:061801:114

Зона № 1

Обозначение характерных точек границ	Существующие координаты, м		Уточненные координаты, м		Метод определения координат	Средняя квадратическая погрешность определения координат характерной точки (Mt), м	Формулы, примененные для расчета средней квадратической погрешности определения координат характерной точки (Mt), м
	X	Y	X	Y			
1	2	3	4	5	6	7	8
н50У	—	—	400 878,22	1 197 564,85	Метод спутниковых геодезических измерений (определений)	0,20	Mt-0.20 вычислено с использование программного обеспечения CREDO_DAT 3.1, лицензированное соглашение № 1760.22B055в6.23.08.07 = 0,20
н28У	—	—	400 874,34	1 197 590,22			

1	2	3	4	5	6	7	8
н32У	—	—	400 859,24	1 197 587,52	Метод спутниковых геодезических измерений (определений)	0,20	Mt-0.20 вычислено с использование программного обеспечения CREDO_DAT 3.1, лицензированное соглашение № 1760.22B055в6.23.08.07 = 0,20
н52У	—	—	400 863,91	1 197 562,20			
н50У	—	—	400 878,22	1 197 564,85			

2. Сведения о частях границ уточняемого земельного участка с кадастровым номером 21:17:061801:114

Обозначение части границ		Горизонтальное проложение (S), м	Описание прохождения части границ	Отметка о наличии земельного спора о местоположении границ земельного участка
от т.	до т.			
1	2	3	4	5
н50У	н28У	25,66	—	—
н28У	н32У	15,34		
н32У	н52У	25,75		
н52У	н50У	14,55		

3. Общие сведения об уточняемом земельном участке с кадастровым номером 21:17:061801:114

№ п/п	Наименование характеристики земельного участка	Значение характеристики
1	2	3

1	2	3	4	5	6	7	8
н52У	—	—	400 863,91	1 197 562,20	Метод спутниковых геодезических измерений (определений)	0,20	Мт-0.20 вычислено с использование программного обеспечения CREDO_DAT 3.1, лицензированное соглашение № 1760.22B055в6.23.08.07 = 0,20
н32У	—	—	400 859,24	1 197 587,52			
н34У	—	—	400 842,51	1 197 584,48			
н53У	—	—	400 847,64	1 197 559,74			

1	2	3	4	5	6	7	8
н52У	—	—	400 863,91	1 197 562,20	Метод спутниковых геодезических измерений (определений)	0,20	Мт-0.20 вычислено с использование программного обеспечения CREDO_DAT 3.1, лицензированное соглашение № 1760.22В055в6.23.08.07 = 0,20

2. Сведения о частях границ уточняемого земельного участка с кадастровым номером 21:17:061801:115

Обозначение части границ		Горизонтальное проложение (S), м	Описание прохождения части границ	Отметка о наличии земельного спора о местоположении границ земельного участка
от т.	до т.			
1	2	3	4	5
н52У	н32У	25,75	—	—
н32У	н34У	17,00		
н34У	н53У	25,27		
н53У	н52У	16,45		

3. Общие сведения об уточняемом земельном участке с кадастровым номером 21:17:061801:115

№ п/п	Наименование характеристики земельного участка	Значение характеристики
1	2	3
1	Адрес земельного участка	—
	Местоположение земельного участка (при отсутствии присвоенного адреса)	Российская Федерация, Чувашская Республика-Чувашия, Моргаушский р-н, садоводческое товарищество "Полянка" тер, уч 114
	Дополнительные сведения о местоположении земельного участка	—
2	Площадь земельного участка ± величина погрешности определения площади ($P \pm \Delta P$), м ²	426 ± 14
3	Формула, примененная для расчета предельной допустимой погрешности определения площади земельного участка (ΔP), м ²	$3,5*0,2*\sqrt{(426)} = 14$
4	Площадь земельного участка согласно сведениям Единого государственного реестра недвижимости (Ркад), м ²	400
5	Оценка расхождения Р и Ркад ($P - P_{кад}$), м ²	26
6	Предельный минимальный и максимальный размеры земельного участка ($P_{мин}$ и $P_{макс}$), м ²	$P_{мин} = 300$ $P_{макс} = 1\ 000$

1	2	3
7	Кадастровый или иной номер (обозначение) здания, сооружения, объекта незавершенного строительства, расположенного на земельном участке	—
8	Иные сведения	—

1. Сведения о характерных точках границы уточняемого земельного участка с кадастровым номером 21:17:061801:116

Зона № 1

Обозначение характерных точек границ	Существующие координаты, м		Уточненные координаты, м		Метод определения координат	Средняя квадратическая погрешность определения координат характерной точки (Mt), м	Формулы, примененные для расчета средней квадратической погрешности определения координат характерной точки (Mt), м
	X	Y	X	Y			
1	2	3	4	5	6	7	8
н53У	—	—	400 847,64	1 197 559,74	Метод спутниковых геодезических измерений (определений)	0,20	Mt-0.20 вычислено с использование програмного обеспечения CREDO_DAT 3.1, лицензированное соглашение № 1760.22B055в6.23.08.07 = 0,20
н34У	—	—	400 842,51	1 197 584,48			

1	2	3	4	5	6	7	8
н36У	—	—	400 827,80	1 197 581,80	Метод спутниковых геодезических измерений (определений)	0,20	Мт-0.20 вычислено с использование программного обеспечения CREDO_DAT 3.1, лицензированное соглашение № 1760.22B055в6.23.08.07 = 0,20
н54У	—	—	400 832,16	1 197 557,20			
н53У	—	—	400 847,64	1 197 559,74			

2. Сведения о частях границ уточняемого земельного участка с кадастровым номером 21:17:061801:116

Обозначение части границ		Горизонтальное проложение (S), м	Описание прохождения части границ	Отметка о наличии земельного спора о местоположении границ земельного участка
от т.	до т.			
1	2	3	4	5
н53У	н34У	25,27	—	—
н34У	н36У	14,95		
н36У	н54У	24,98		
н54У	н53У	15,69		

3. Общие сведения об уточняемом земельном участке с кадастровым номером 21:17:061801:116

№ п/п	Наименование характеристики земельного участка	Значение характеристики
1	2	3

1	2	3	4	5	6	7	8
н54У	—	—	400 832,16	1 197 557,20	Метод спутниковых геодезических измерений (определений)	0,20	Мт-0.20 вычислено с использование программного обеспечения CREDO_DAT 3.1, лицензированное соглашение № 1760.22В055в6.23.08.07 = 0,20
н36У	—	—	400 827,80	1 197 581,80			
н40У	—	—	400 812,15	1 197 578,81			
н55У	—	—	400 816,53	1 197 554,65			

1	2	3	4	5	6	7	8
н54У	—	—	400 832,16	1 197 557,20	Метод спутниковых геодезических измерений (определений)	0,20	Мт-0.20 вычислено с использование программного обеспечения CREDO_DAT 3.1, лицензированное соглашение № 1760.22В055в6.23.08.07 = 0,20

2. Сведения о частях границ уточняемого земельного участка с кадастровым номером 21:17:061801:117

Обозначение части границ		Горизонтальное проложение (S), м	Описание прохождения части границ	Отметка о наличии земельного спора о местоположении границ земельного участка
от т.	до т.			
1	2	3	4	5
н54У	н36У	24,98	—	—
н36У	н40У	15,93		
н40У	н55У	24,55		
н55У	н54У	15,84		

3. Общие сведения об уточняемом земельном участке с кадастровым номером 21:17:061801:117

№ п/п	Наименование характеристики земельного участка	Значение характеристики
1	2	3
1	Адрес земельного участка	—
	Местоположение земельного участка (при отсутствии присвоенного адреса)	Российская Федерация, Чувашская Республика-Чувашия, Моргаушский р-н, садоводческое товарищество "Полянка" тер, уч 116
	Дополнительные сведения о местоположении земельного участка	—
2	Площадь земельного участка ± величина погрешности определения площади ($P \pm \Delta P$), м ²	393 ± 14
3	Формула, примененная для расчета предельной допустимой погрешности определения площади земельного участка (ΔP), м ²	$3,5 * 0,2 * \sqrt{(393)} = 14$
4	Площадь земельного участка согласно сведениям Единого государственного реестра недвижимости (Ркад), м ²	400
5	Оценка расхождения Р и Ркад ($P - P_{кад}$), м ²	7
6	Предельный минимальный и максимальный размеры земельного участка ($P_{мин}$ и $P_{макс}$), м ²	$P_{мин} = 300$ $P_{макс} = 1\ 000$

1	2	3
7	Кадастровый или иной номер (обозначение) здания, сооружения, объекта незавершенного строительства, расположенного на земельном участке	—
8	Иные сведения	—

1. Сведения о характерных точках границы уточняемого земельного участка с кадастровым номером 21:17:061801:118

Зона № 1

Обозначение характерных точек границ	Существующие координаты, м		Уточненные координаты, м		Метод определения координат	Средняя квадратическая погрешность определения координат характерной точки (Mt), м	Формулы, примененные для расчета средней квадратической погрешности определения координат характерной точки (Mt), м
	X	Y	X	Y			
1	2	3	4	5	6	7	8
н55У	—	—	400 816,53	1 197 554,65	Метод спутниковых геодезических измерений (определений)	0,20	Mt-0.20 вычислено с использование програмного обеспечения CREDO_DAT 3.1, лицензированное соглашение № 1760.22B055в6.23.08.07 = 0,20
н40У	—	—	400 812,15	1 197 578,81			

1	2	3	4	5	6	7	8
н41У	—	—	400 796,17	1 197 575,75	Метод спутниковых геодезических измерений (определений)	0,20	Мт-0.20 вычислено с использование программного обеспечения CREDO_DAT 3.1, лицензированное соглашение № 1760.22B055в6.23.08.07 = 0,20
н56У	—	—	400 800,88	1 197 552,16			
н55У	—	—	400 816,53	1 197 554,65			

2. Сведения о частях границ уточняемого земельного участка с кадастровым номером 21:17:061801:118

Обозначение части границ		Горизонтальное проложение (S), м	Описание прохождения части границ	Отметка о наличии земельного спора о местоположении границ земельного участка
от т.	до т.			
1	2	3	4	5
н55У	н40У	24,55	—	—
н40У	н41У	16,27		
н41У	н56У	24,06		
н56У	н55У	15,85		

3. Общие сведения об уточняемом земельном участке с кадастровым номером 21:17:061801:118

№ п/п	Наименование характеристики земельного участка	Значение характеристики
1	2	3

1	2	3	4	5	6	7	8
н46У	—	—	400 792,30	1 197 568,72	Метод спутниковых геодезических измерений (определений)	0,20	Мт-0.20 вычислено с использование программного обеспечения CREDO_DAT 3.1, лицензированное соглашение № 1760.22B055в6.23.08.07 = 0,20
н49У	—	—	400 768,73	1 197 561,24			
н57У	—	—	400 769,57	1 197 550,13			
н58У	—	—	400 772,46	1 197 549,64			

1	2	3	4	5	6	7	8
н59У	—	—	400 772,35	1 197 542,78	Метод спутниковых геодезических измерений (определений)	0,20	Мт-0.20 вычислено с использование программного обеспечения CREDO_DAT 3.1, лицензированное соглашение № 1760.22B055в6.23.08.07 = 0,20
н60У	—	—	400 779,50	1 197 543,39			
н61У	—	—	400 790,35	1 197 546,40			
н62У	—	—	400 795,73	1 197 547,15			

1	2	3	4	5	6	7	8
н46У	—	—	400 792,30	1 197 568,72	Метод спутниковых геодезических измерений (определений)	0,20	Мт-0.20 вычислено с использование программного обеспечения CREDO_DAT 3.1, лицензированное соглашение № 1760.22В055в6.23.08.07 = 0,20

2. Сведения о частях границ уточняемого земельного участка с кадастровым номером 21:17:061801:119

Обозначение части границ		Горизонтальное проложение (S), м	Описание прохождения части границ	Отметка о наличии земельного спора о местоположении границ земельного участка
от т.	до т.			
1	2	3	4	5
н46У	н49У	24,73	—	—
н49У	н57У	11,14		
н57У	н58У	2,93		
н58У	н59У	6,86		
н59У	н60У	7,18		
н60У	н61У	11,26		
н61У	н62У	5,43		
н62У	н46У	21,84		

3. Общие сведения об уточняемом земельном участке с кадастровым номером 21:17:061801:119

№ п/п	Наименование характеристики земельного участка	Значение характеристики
1	2	3
1	Адрес земельного участка	—
	Местоположение земельного участка (при отсутствии присвоенного адреса)	Российская Федерация, Чувашская Республика-Чувашия, Моргаушский р-н, садоводческое товарищество "Полянка" тер, уч 118
	Дополнительные сведения о местоположении земельного участка	—
2	Площадь земельного участка ± величина погрешности определения площади ($P \pm \Delta P$), м ²	498 ± 16
3	Формула, примененная для расчета предельной допустимой погрешности определения площади земельного участка (ΔP), м ²	$3,5*0,2*\sqrt{(498)} = 16$
4	Площадь земельного участка согласно сведениям Единого государственного реестра недвижимости (Ркад), м ²	500

1	2	3
5	Оценка расхождения Р и Ркад (Р - Ркад), м ²	2
6	Предельный минимальный и максимальный размеры земельного участка (Рмин и Рмакс), м ²	Рмин = 300 Рмакс = 1 000
7	Кадастровый или иной номер (обозначение) здания, сооружения, объекта незавершенного строительства, расположенного на земельном участке	—
8	Иные сведения	—

1. Сведения о характерных точках границы уточняемого земельного участка с кадастровым номером 21:17:061801:120

Зона № 1							
Обозначение характерных точек границ	Существующие координаты, м		Уточненные координаты, м		Метод определения координат	Средняя квадратическая погрешность определения координат характерной точки (Mt), м	Формулы, примененные для расчета средней квадратической погрешности определения координат характерной точки (Mt), м
	X	Y	X	Y			
1	2	3	4	5	6	7	8
н65У	—	—	400 899,31	1 197 541,10	Метод спутниковых геодезических измерений (определений)	0,20	Mt-0.20 вычислено с использование программного обеспечения CREDO_DAT 3.1, лицензированное соглашение № 1760.22B055в6.23.08.07 = 0,20
н66У	—	—	400 893,38	1 197 563,52			

1	2	3	4	5	6	7	8
н67У	—	—	400 870,78	1 197 558,02	Метод спутниковых геодезических измерений (определений)	0,20	Mt-0.20 вычислено с использование программного обеспечения CREDO_DAT 3.1, лицензированное соглашение № 1760.22B055в6.23.08.07 = 0,20
н68У	—	—	400 876,67	1 197 535,25			
н65У	—	—	400 899,31	1 197 541,10			

2. Сведения о частях границ уточняемого земельного участка с кадастровым номером 21:17:061801:120

Обозначение части границ		Горизонтальное проложение (S), м	Описание прохождения части границ	Отметка о наличии земельного спора о местоположении границ земельного участка
от т.	до т.			
1	2	3	4	5
н65У	н66У	23,19	—	—
н66У	н67У	23,26		
н67У	н68У	23,52		
н68У	н65У	23,38		

3. Общие сведения об уточняемом земельном участке с кадастровым номером 21:17:061801:120

№ п/п	Наименование характеристики земельного участка	Значение характеристики
1	2	3

1	2	3	4	5	6	7	8
н69У	—	—	400 839,22	1 197 554,46	Метод спутниковых геодезических измерений (определений)	0,20	Мт-0.20 вычислено с использование программного обеспечения CREDO_DAT 3.1, лицензированное соглашение № 1760.22B055в6.23.08.07 = 0,20
н70У	—	—	400 848,73	1 197 512,68			
н71У	—	—	400 854,06	1 197 516,47			
н72У	—	—	400 856,99	1 197 521,11			

1	2	3	4	5	6	7	8
н73У	—	—	400 855,58	1 197 528,98	Метод спутниковых геодезических измерений (определений)	0,20	Мт-0.20 вычислено с использование программного обеспечения CREDO_DAT 3.1, лицензированное соглашение № 1760.22B055в6.23.08.07 = 0,20
н74У	—	—	400 857,40	1 197 531,89			
н75У	—	—	400 850,85	1 197 555,98			
н69У	—	—	400 839,22	1 197 554,46			

2. Сведения о частях границ уточняемого земельного участка с кадастровым номером 21:17:061801:121

Обозначение части границ		Горизонтальное проложение (S), м	Описание прохождения части границ	Отметка о наличии земельного спора о местоположении границ земельного участка
от т.	до т.			
1	2	3	4	5
н69У	н70У	42,85	—	—

1	2	3	4	5
н70У	н71У	6,54	—	—
н71У	н72У	5,49		
н72У	н73У	8,00		
н73У	н74У	3,43		
н74У	н75У	24,96		
н75У	н69У	11,73		

3. Общие сведения об уточняемом земельном участке с кадастровым номером 21:17:061801:121

№ п/п	Наименование характеристики земельного участка	Значение характеристики
1	2	3
1	Адрес земельного участка	—
	Местоположение земельного участка (при отсутствии присвоенного адреса)	Российская Федерация, Чувашская Республика-Чувашия, Моргаушский р-н, садоводческое товарищество "Полянка" тер, уч 120
	Дополнительные сведения о местоположении земельного участка	—
2	Площадь земельного участка ± величина погрешности определения площади ($P \pm \Delta P$), м ²	458 ± 15
3	Формула, примененная для расчета предельной допустимой погрешности определения площади земельного участка (ΔP), м ²	$3,5 * 0,2 * \sqrt{(458)} = 15$
4	Площадь земельного участка согласно сведениям Единого государственного реестра недвижимости (Ркад), м ²	400
5	Оценка расхождения Р и Ркад ($P - P_{кад}$), м ²	58
6	Предельный минимальный и максимальный размеры земельного участка (Рмин и Рмакс), м ²	Рмин = 300 Рмакс = 1 000
7	Кадастровый или иной номер (обозначение) здания, сооружения, объекта незавершенного строительства, расположенного на земельном участке	—
8	Иные сведения	—

1. Сведения о характерных точках границы уточняемого земельного участка с кадастровым номером 21:17:061801:123

Зона № <u>1</u>							
Обозначение характерных точек границ	Существующие координаты, м		Уточненные координаты, м		Метод определения координат	Средняя квадратическая погрешность определения координат характерной точки (Mt), м	Формулы, примененные для расчета средней квадратической погрешности определения координат характерной точки (Mt), м
	X	Y	X	Y			
1	2	3	4	5	6	7	8
н76У	—	—	400 828,32	1 197 552,44	Метод спутниковых геодезических измерений (определений)	0,20	Mt-0.20 вычислено с использование програмного обеспечения CREDO_DAT 3.1, лицензированное соглашение № 1760.22B055в6.23.08.07 = 0,20
н77У	—	—	400 833,24	1 197 522,96			
н70У	—	—	400 848,73	1 197 512,68			

1	2	3	4	5	6	7	8
н69У	—	—	400 839,22	1 197 554,46	Метод спутниковых геодезических измерений (определений)	0,20	Mt-0.20 вычислено с использование программного обеспечения CREDO_DAT 3.1, лицензированное соглашение № 1760.22B055вб.23.08.07 = 0,20
н76У	—	—	400 828,32	1 197 552,44			

2. Сведения о частях границ уточняемого земельного участка с кадастровым номером 21:17:061801:123

Обозначение части границ		Горизонтальное проложение (S), м	Описание прохождения части границ	Отметка о наличии земельного спора о местоположении границ земельного участка
от т.	до т.			
1	2	3	4	5
н76У	н77У	29,89	—	—
н77У	н70У	18,59		
н70У	н69У	42,85		
н69У	н76У	11,09		

3. Общие сведения об уточняемом земельном участке с кадастровым номером 21:17:061801:123

№ п/п	Наименование характеристики земельного участка	Значение характеристики
1	2	3
1	Адрес земельного участка	—
	Местоположение земельного участка (при отсутствии присвоенного адреса)	Российская Федерация, Чувашская Республика-Чувашия, Моргаушский р-н, садоводческое товарищество "Полянка" тер, уч 122
	Дополнительные сведения о местоположении земельного участка	—
2	Площадь земельного участка ± величина погрешности определения площади ($P \pm \Delta P$), м ²	440 ± 15

1	2	3
3	Формула, примененная для расчета предельной допустимой погрешности определения площади земельного участка (ΔP), м ²	$3,5*0,2*\sqrt{(440)} = 15$
4	Площадь земельного участка согласно сведениям Единого государственного реестра недвижимости (Ркад), м ²	400
5	Оценка расхождения Р и Ркад (Р - Ркад), м ²	40
6	Предельный минимальный и максимальный размеры земельного участка (Рмин и Рмакс), м ²	Рмин = 300 Рмакс = 1 000
7	Кадастровый или иной номер (обозначение) здания, сооружения, объекта незавершенного строительства, расположенного на земельном участке	—
8	Иные сведения	—

1. Сведения о характерных точках границы уточняемого земельного участка с кадастровым номером 21:17:061801:124

Зона № 1

Обозначение характерных точек границ	Существующие координаты, м		Уточненные координаты, м		Метод определения координат	Средняя квадратическая погрешность определения координат характерной точки (Mt), м	Формулы, примененные для расчета средней квадратической погрешности определения координат характерной точки (Mt), м
	X	Y	X	Y			
1	2	3	4	5	6	7	8
н78У	—	—	400 813,53	1 197 549,26	Метод спутниковых геодезических измерений (определений)	0,20	Mt-0.20 вычислено с использование программного обеспечения CREDO_DAT 3.1, лицензированное соглашение № 1760.22B055в6.23.08.07 = 0,20

1	2	3	4	5	6	7	8
н79У	—	—	400 818,77	1 197 520,59	Метод спутниковых геодезических измерений (определений)	0,20	Мт-0.20 вычислено с использование программного обеспечения CREDO_DAT 3.1, лицензированное соглашение № 1760.22B055в6.23.08.07 = 0,20
н77У	—	—	400 833,24	1 197 522,96			
н76У	—	—	400 828,32	1 197 552,44			
н78У	—	—	400 813,53	1 197 549,26			

2. Сведения о частях границ уточняемого земельного участка с кадастровым номером 21:17:061801:124

Обозначение части границ		Горизонтальное проложение (S), м	Описание прохождения части границ	Отметка о наличии земельного спора о местоположении границ земельного участка
от т.	до т.			
1	2	3	4	5
н78У	н79У	29,14	—	—

1	2	3	4	5	6	7	8
н80У	—	—	400 799,03	1 197 546,57	Метод спутниковых геодезических измерений (определений)	0,20	Мт-0.20 вычислено с использование программного обеспечения CREDO_DAT 3.1, лицензированное соглашение № 1760.22B055в6.23.08.07 = 0,20
н81У	—	—	400 804,89	1 197 517,61			
н79У	—	—	400 818,77	1 197 520,59			
н78У	—	—	400 813,53	1 197 549,26			

1	2	3	4	5	6	7	8
н80У	—	—	400 799,03	1 197 546,57	Метод спутниковых геодезических измерений (определений)	0,20	Мт-0.20 вычислено с использование программного обеспечения CREDO_DAT 3.1, лицензированное соглашение № 1760.22В055в6.23.08.07 = 0,20

2. Сведения о частях границ уточняемого земельного участка с кадастровым номером 21:17:061801:125

Обозначение части границ		Горизонтальное проложение (S), м	Описание прохождения части границ	Отметка о наличии земельного спора о местоположении границ земельного участка
от т.	до т.			
1	2	3	4	5
н80У	н81У	29,55	—	—
н81У	н79У	14,20		
н79У	н78У	29,14		
н78У	н80У	14,75		

3. Общие сведения об уточняемом земельном участке с кадастровым номером 21:17:061801:125

№ п/п	Наименование характеристики земельного участка	Значение характеристики
1	2	3
1	Адрес земельного участка	—
	Местоположение земельного участка (при отсутствии присвоенного адреса)	Российская Федерация, Чувашская Республика-Чувашия, Моргаушский р-н, садоводческое товарищество "Полянка" тер, уч 124
	Дополнительные сведения о местоположении земельного участка	—
2	Площадь земельного участка ± величина погрешности определения площади ($P \pm \Delta P$), м ²	425 ± 14
3	Формула, примененная для расчета предельной допустимой погрешности определения площади земельного участка (ΔP), м ²	$3,5*0,2*\sqrt{(425)} = 14$
4	Площадь земельного участка согласно сведениям Единого государственного реестра недвижимости (Ркад), м ²	400
5	Оценка расхождения Р и Ркад ($P - P_{кад}$), м ²	25
6	Предельный минимальный и максимальный размеры земельного участка ($P_{мин}$ и $P_{макс}$), м ²	$P_{мин} = 300$ $P_{макс} = 1\ 000$

1	2	3
7	Кадастровый или иной номер (обозначение) здания, сооружения, объекта незавершенного строительства, расположенного на земельном участке	—
8	Иные сведения	—

1. Сведения о характерных точках границы уточняемого земельного участка с кадастровым номером 21:17:061801:126

Зона № 1

Обозначение характерных точек границ	Существующие координаты, м		Уточненные координаты, м		Метод определения координат	Средняя квадратическая погрешность определения координат характерной точки (Mt), м	Формулы, примененные для расчета средней квадратической погрешности определения координат характерной точки (Mt), м
	X	Y	X	Y			
1	2	3	4	5	6	7	8
н60У	—	—	400 779,50	1 197 543,39	Метод спутниковых геодезических измерений (определений)	0,20	Mt-0.20 вычислено с использование програмного обеспечения CREDO_DAT 3.1, лицензированное соглашение № 1760.22B055в6.23.08.07 = 0,20
н82У	—	—	400 785,66	1 197 506,55			

1	2	3	4	5	6	7	8
н83У	—	—	400 806,10	1 197 510,48	Метод спутниковых геодезических измерений (определений)	0,20	Мт-0.20 вычислено с использование программного обеспечения CREDO_DAT 3.1, лицензированное соглашение № 1760.22B055в6.23.08.07 = 0,20
н81У	—	—	400 804,89	1 197 517,61			
н80У	—	—	400 799,03	1 197 546,57			
н62У	—	—	400 795,73	1 197 547,15			

1	2	3	4	5	6	7	8
н61У	—	—	400 790,35	1 197 546,40	Метод спутниковых геодезических измерений (определений)	0,20	Mt-0.20 вычислено с использование программного обеспечения CREDO_DAT 3.1, лицензированное соглашение № 1760.22B055вб.23.08.07 = 0,20
н60У	—	—	400 779,50	1 197 543,39			

2. Сведения о частях границ уточняемого земельного участка с кадастровым номером 21:17:061801:126

Обозначение части границ		Горизонтальное проложение (S), м	Описание прохождения части границ	Отметка о наличии земельного спора о местоположении границ земельного участка
от т.	до т.			
1	2	3	4	5
н60У	н82У	37,35	—	—
н82У	н83У	20,81		
н83У	н81У	7,23		
н81У	н80У	29,55		
н80У	н62У	3,35		
н62У	н61У	5,43		
н61У	н60У	11,26		

3. Общие сведения об уточняемом земельном участке с кадастровым номером 21:17:061801:126

№ п/п	Наименование характеристики земельного участка	Значение характеристики
1	2	3
1	Адрес земельного участка	—
	Местоположение земельного участка (при отсутствии присвоенного адреса)	Российская Федерация, Чувашская Республика-Чувашия, Моргаушский р-н, Большесундырское с/п, садоводческое товарищество "Полянка" тер, уч 125
	Дополнительные сведения о местоположении земельного участка	—

1	2	3
2	Площадь земельного участка ± величина погрешности определения площади (P ± ΔP), м ²	771 ± 19
3	Формула, примененная для расчета предельной допустимой погрешности определения площади земельного участка (ΔP), м ²	$3,5*0,2*\sqrt{(771)} = 19$
4	Площадь земельного участка согласно сведениям Единого государственного реестра недвижимости (Pкад), м ²	648
5	Оценка расхождения P и Pкад (P - Pкад), м ²	123
6	Предельный минимальный и максимальный размеры земельного участка (Pмин и Pмакс), м ²	Pмин = 300 Pмакс = 1 000
7	Кадастровый или иной номер (обозначение) здания, сооружения, объекта незавершенного строительства, расположенного на земельном участке	—
8	Иные сведения	—

1. Сведения о характерных точках границы уточняемого земельного участка с кадастровым номером 21:17:061801:127

Зона № <u>1</u>							
Обозначение характерных точек границ	Существующие координаты, м		Уточненные координаты, м		Метод определения координат	Средняя квадратическая погрешность определения координат характерной точки (Mt), м	Формулы, примененные для расчета средней квадратической погрешности определения координат характерной точки (Mt), м
	X	Y	X	Y			
1	2	3	4	5	6	7	8
н84У	—	—	400 828,77	1 197 968,61	Метод спутниковых геодезических измерений (определений)	0,20	Mt-0.20 вычислено с использование программного обеспечения CREDO_DAT 3.1, лицензированное соглашение № 1760.22B055в6.23.08.07 = 0,20

1	2	3	4	5	6	7	8
н85У	—	—	400 845,39	1 197 970,83	Метод спутниковых геодезических измерений (определений)	0,20	Мт-0.20 вычислено с использование программного обеспечения CREDO_DAT 3.1, лицензированное соглашение № 1760.22В055в6.23.08.07 = 0,20
н86У	—	—	400 841,31	1 197 996,26			
н87У	—	—	400 823,98	1 197 993,82			
н84У	—	—	400 828,77	1 197 968,61			

2. Сведения о частях границ уточняемого земельного участка с кадастровым номером 21:17:061801:127

Обозначение части границ		Горизонтальное проложение (S), м	Описание прохождения части границ	Отметка о наличии земельного спора о местоположении границ земельного участка
от т.	до т.			
1	2	3	4	5
н84У	н85У	16,77	—	—

1	2	3	4	5	6	7	8
н86У	—	—	400 841,31	1 197 996,26	Метод спутниковых геодезических измерений (определений)	0,20	Мт-0.20 вычислено с использование программного обеспечения CREDO_DAT 3.1, лицензированное соглашение № 1760.22B055в6.23.08.07 = 0,20
н85У	—	—	400 845,39	1 197 970,83			
н88У	—	—	400 861,72	1 197 972,73			
н89У	—	—	400 858,09	1 197 999,10			

1	2	3	4	5	6	7	8
н86У	—	—	400 841,31	1 197 996,26	Метод спутниковых геодезических измерений (определений)	0,20	Мт-0.20 вычислено с использование программного обеспечения CREDO_DAT 3.1, лицензированное соглашение № 1760.22В055в6.23.08.07 = 0,20

2. Сведения о частях границ уточняемого земельного участка с кадастровым номером 21:17:061801:128

Обозначение части границ		Горизонтальное проложение (S), м	Описание прохождения части границ	Отметка о наличии земельного спора о местоположении границ земельного участка
от т.	до т.			
1	2	3	4	5
н86У	н85У	25,76	—	—
н85У	н88У	16,44		
н88У	н89У	26,62		
н89У	н86У	17,02		

3. Общие сведения об уточняемом земельном участке с кадастровым номером 21:17:061801:128

№ п/п	Наименование характеристики земельного участка	Значение характеристики
1	2	3
1	Адрес земельного участка	—
	Местоположение земельного участка (при отсутствии присвоенного адреса)	Российская Федерация, Чувашская Республика-Чувашия, Моргаушский р-н, Большесундырское с/п
	Дополнительные сведения о местоположении земельного участка	—
2	Площадь земельного участка ± величина погрешности определения площади ($P \pm \Delta P$), м ²	438 ± 15
3	Формула, примененная для расчета предельной допустимой погрешности определения площади земельного участка (ΔP), м ²	$3,5*0,2*\sqrt{(438)} = 15$
4	Площадь земельного участка согласно сведениям Единого государственного реестра недвижимости (Ркад), м ²	400
5	Оценка расхождения Р и Ркад ($P - P_{кад}$), м ²	38
6	Предельный минимальный и максимальный размеры земельного участка ($P_{мин}$ и $P_{макс}$), м ²	$P_{мин} = 300$ $P_{макс} = 1\ 000$

1	2	3
7	Кадастровый или иной номер (обозначение) здания, сооружения, объекта незавершенного строительства, расположенного на земельном участке	—
8	Иные сведения	—

1. Сведения о характерных точках границы уточняемого земельного участка с кадастровым номером 21:17:061801:129

Зона № 1

Обозначение характерных точек границ	Существующие координаты, м		Уточненные координаты, м		Метод определения координат	Средняя квадратическая погрешность определения координат характерной точки (Mt), м	Формулы, примененные для расчета средней квадратической погрешности определения координат характерной точки (Mt), м
	X	Y	X	Y			
1	2	3	4	5	6	7	8
н89У	—	—	400 858,09	1 197 999,10	Метод спутниковых геодезических измерений (определений)	0,20	Mt-0.20 вычислено с использование програмного обеспечения CREDO_DAT 3.1, лицензированное соглашение № 1760.22B055в6.23.08.07 = 0,20
н88У	—	—	400 861,72	1 197 972,73			

1	2	3	4	5	6	7	8
н90У	—	—	400 879,19	1 197 975,53	Метод спутниковых геодезических измерений (определений)	0,20	Мт-0.20 вычислено с использование программного обеспечения CREDO_DAT 3.1, лицензированное соглашение № 1760.22В055в6.23.08.07 = 0,20
н91У	—	—	400 887,05	1 197 976,81			
н92У	—	—	400 884,01	1 198 001,05			
н89У	—	—	400 858,09	1 197 999,10			

2. Сведения о частях границ уточняемого земельного участка с кадастровым номером 21:17:061801:129

Обозначение части границ		Горизонтальное проложение (S), м	Описание прохождения части границ	Отметка о наличии земельного спора о местоположении границ земельного участка
от т.	до т.			
1	2	3	4	5
н89У	н88У	26,62	—	—

1	2	3	4	5	6	7	8
н84У	—	—	400 828,77	1 197 968,61	Метод спутниковых геодезических измерений (определений)	0,20	Мт-0.20 вычислено с использование программного обеспечения CREDO_DAT 3.1, лицензированное соглашение № 1760.22B055в6.23.08.07 = 0,20
н95У	—	—	400 830,87	1 197 958,29			
н96У	—	—	400 832,13	1 197 951,12			
н97У	—	—	400 833,33	1 197 944,14			

1	2	3	4	5	6	7	8
н98У	—	—	400 837,14	1 197 941,88	Метод спутниковых геодезических измерений (определений)	0,20	Мт-0.20 вычислено с использование программного обеспечения CREDO_DAT 3.1, лицензированное соглашение № 1760.22B055в6.23.08.07 = 0,20
н99У	—	—	400 840,64	1 197 942,51			
н100У	—	—	400 849,39	1 197 944,31			
н85У	—	—	400 845,39	1 197 970,83			

1	2	3	4	5	6	7	8
н84У	—	—	400 828,77	1 197 968,61	Метод спутниковых геодезических измерений (определений)	0,20	Мт-0.20 вычислено с использование программного обеспечения CREDO_DAT 3.1, лицензированное соглашение № 1760.22В055в6.23.08.07 = 0,20

2. Сведения о частях границ уточняемого земельного участка с кадастровым номером 21:17:061801:130

Обозначение части границ		Горизонтальное проложение (S), м	Описание прохождения части границ	Отметка о наличии земельного спора о местоположении границ земельного участка
от т.	до т.			
1	2	3	4	5
н84У	н95У	10,53	—	—
н95У	н96У	7,28		
н96У	н97У	7,08		
н97У	н98У	4,43		
н98У	н99У	3,56		
н99У	н100У	8,93		
н100У	н85У	26,82		
н85У	н84У	16,77		

3. Общие сведения об уточняемом земельном участке с кадастровым номером 21:17:061801:130

№ п/п	Наименование характеристики земельного участка	Значение характеристики
1	2	3
1	Адрес земельного участка	—
	Местоположение земельного участка (при отсутствии присвоенного адреса)	Российская Федерация, Чувашская Республика-Чувашия, Моргаушский р-н, Большесундырское с/п, садоводческое товарищество "Полянка" тер, уч 129
	Дополнительные сведения о местоположении земельного участка	—
2	Площадь земельного участка ± величина погрешности определения площади ($P \pm \Delta P$), м ²	438 ± 15
3	Формула, примененная для расчета предельной допустимой погрешности определения площади земельного участка (ΔP), м ²	$3,5 * 0,2 * \sqrt{(438)} = 15$
4	Площадь земельного участка согласно сведениям Единого государственного реестра недвижимости (Ркад), м ²	400

1	2	3
5	Оценка расхождения Р и Ркад (Р - Ркад), м ²	38
6	Предельный минимальный и максимальный размеры земельного участка (Рмин и Рмакс), м ²	Рмин = 300 Рмакс = 1 000
7	Кадастровый или иной номер (обозначение) здания, сооружения, объекта незавершенного строительства, расположенного на земельном участке	—
8	Иные сведения	—

1. Сведения о характерных точках границы уточняемого земельного участка с кадастровым номером 21:17:061801:131

Зона № 1							
Обозначение характерных точек границ	Существующие координаты, м		Уточненные координаты, м		Метод определения координат	Средняя квадратическая погрешность определения координат характерной точки (Mt), м	Формулы, примененные для расчета средней квадратической погрешности определения координат характерной точки (Mt), м
	X	Y	X	Y			
1	2	3	4	5	6	7	8
н88У	—	—	400 861,72	1 197 972,73	Метод спутниковых геодезических измерений (определений)	0,20	Mt-0.20 вычислено с использование программного обеспечения CREDO_DAT 3.1, лицензированное соглашение № 1760.22B055в6.23.08.07 = 0,20
н85У	—	—	400 845,39	1 197 970,83			

1	2	3	4	5	6	7	8
н100У	—	—	400 849,39	1 197 944,31	Метод спутниковых геодезических измерений (определений)	0,20	Мт-0.20 вычислено с использование программного обеспечения CREDO_DAT 3.1, лицензированное соглашение № 1760.22B055в6.23.08.07 = 0,20
н101У	—	—	400 865,94	1 197 948,05			
н88У	—	—	400 861,72	1 197 972,73			

2. Сведения о частях границ уточняемого земельного участка с кадастровым номером 21:17:061801:131

Обозначение части границ		Горизонтальное проложение (S), м	Описание прохождения части границ	Отметка о наличии земельного спора о местоположении границ земельного участка
от т.	до т.			
1	2	3	4	5
н88У	н85У	16,44	—	—
н85У	н100У	26,82		
н100У	н101У	16,97		
н101У	н88У	25,04		

3. Общие сведения об уточняемом земельном участке с кадастровым номером 21:17:061801:131

№ п/п	Наименование характеристики земельного участка	Значение характеристики
1	2	3

1	2	3	4	5	6	7	8
н88У	—	—	400 861,72	1 197 972,73	Метод спутниковых геодезических измерений (определений)	0,20	Мт-0.20 вычислено с использование программного обеспечения CREDO_DAT 3.1, лицензированное соглашение № 1760.22B055в6.23.08.07 = 0,20
н101У	—	—	400 865,94	1 197 948,05			
н102У	—	—	400 882,62	1 197 950,24			
н90У	—	—	400 879,19	1 197 975,53			

1	2	3	4	5	6	7	8
н88У	—	—	400 861,72	1 197 972,73	Метод спутниковых геодезических измерений (определений)	0,20	Мт-0.20 вычислено с использование программного обеспечения CREDO_DAT 3.1, лицензированное соглашение № 1760.22В055в6.23.08.07 = 0,20

2. Сведения о частях границ уточняемого земельного участка с кадастровым номером 21:17:061801:132

Обозначение части границ		Горизонтальное проложение (S), м	Описание прохождения части границ	Отметка о наличии земельного спора о местоположении границ земельного участка
от т.	до т.			
1	2	3	4	5
н88У	н101У	25,04	—	—
н101У	н102У	16,82		
н102У	н90У	25,52		
н90У	н88У	17,69		

3. Общие сведения об уточняемом земельном участке с кадастровым номером 21:17:061801:132

№ п/п	Наименование характеристики земельного участка	Значение характеристики
1	2	3
1	Адрес земельного участка	—
	Местоположение земельного участка (при отсутствии присвоенного адреса)	Российская Федерация, Чувашская Республика-Чувашия, Моргаушский р-н, садоводческое товарищество "Полянка" тер, уч 131
	Дополнительные сведения о местоположении земельного участка	—
2	Площадь земельного участка ± величина погрешности определения площади ($P \pm \Delta P$), м ²	436 ± 15
3	Формула, примененная для расчета предельной допустимой погрешности определения площади земельного участка (ΔP), м ²	$3,5*0,2*\sqrt{(436)} = 15$
4	Площадь земельного участка согласно сведениям Единого государственного реестра недвижимости (Ркад), м ²	400
5	Оценка расхождения Р и Ркад ($P - P_{кад}$), м ²	36
6	Предельный минимальный и максимальный размеры земельного участка ($P_{мин}$ и $P_{макс}$), м ²	$P_{мин} = 300$ $P_{макс} = 1\ 000$

1	2	3
7	Кадастровый или иной номер (обозначение) здания, сооружения, объекта незавершенного строительства, расположенного на земельном участке	—
8	Иные сведения	—

1. Сведения о характерных точках границы уточняемого земельного участка с кадастровым номером 21:17:061801:133

Зона № 1

Обозначение характерных точек границ	Существующие координаты, м		Уточненные координаты, м		Метод определения координат	Средняя квадратическая погрешность определения координат характерной точки (Mt), м	Формулы, примененные для расчета средней квадратической погрешности определения координат характерной точки (Mt), м
	X	Y	X	Y			
1	2	3	4	5	6	7	8
н90У	—	—	400 879,19	1 197 975,53	Метод спутниковых геодезических измерений (определений)	0,20	Mt-0.20 вычислено с использование програмного обеспечения CREDO_DAT 3.1, лицензированное соглашение № 1760.22B055в6.23.08.07 = 0,20
н102У	—	—	400 882,62	1 197 950,24			

1	2	3	4	5	6	7	8
н103У	—	—	400 907,74	1 197 953,11	Метод спутниковых геодезических измерений (определений)	0,20	Мт-0.20 вычислено с использование программного обеспечения CREDO_DAT 3.1, лицензированное соглашение № 1760.22В055в6.23.08.07 = 0,20
н104У	—	—	400 898,07	1 197 962,31			
н91У	—	—	400 887,05	1 197 976,81			
н90У	—	—	400 879,19	1 197 975,53			

2. Сведения о частях границ уточняемого земельного участка с кадастровым номером 21:17:061801:133

Обозначение части границ		Горизонтальное проложение (S), м	Описание прохождения части границ	Отметка о наличии земельного спора о местоположении границ земельного участка
от т.	до т.			
1	2	3	4	5
н90У	н102У	25,52	—	—

1	2	3	4	5	6	7	8
н105У	—	—	400 838,37	1 197 912,89	Метод спутниковых геодезических измерений (определений)	0,20	Мт-0.20 вычислено с использование программного обеспечения CREDO_DAT 3.1, лицензированное соглашение № 1760.22B055в6.23.08.07 = 0,20
н106У	—	—	400 853,94	1 197 915,15			
н107У	—	—	400 850,24	1 197 940,05			
н108У	—	—	400 834,52	1 197 937,83			

1	2	3	4	5	6	7	8
н105У	—	—	400 838,37	1 197 912,89	Метод спутниковых геодезических измерений (определений)	0,20	Мт-0.20 вычислено с использование программного обеспечения CREDO_DAT 3.1, лицензированное соглашение № 1760.22В055в6.23.08.07 = 0,20

2. Сведения о частях границ уточняемого земельного участка с кадастровым номером 21:17:061801:134

Обозначение части границ		Горизонтальное проложение (S), м	Описание прохождения части границ	Отметка о наличии земельного спора о местоположении границ земельного участка
от т.	до т.			
1	2	3	4	5
н105У	н106У	15,73	—	—
н106У	н107У	25,17		
н107У	н108У	15,88		
н108У	н105У	25,24		

3. Общие сведения об уточняемом земельном участке с кадастровым номером 21:17:061801:134

№ п/п	Наименование характеристики земельного участка	Значение характеристики
1	2	3
1	Адрес земельного участка	—
	Местоположение земельного участка (при отсутствии присвоенного адреса)	Российская Федерация, Чувашская Республика-Чувашия, Моргаушский р-н, садоводческое товарищество "Полянка" тер, уч 133
	Дополнительные сведения о местоположении земельного участка	—
2	Площадь земельного участка ± величина погрешности определения площади ($P \pm \Delta P$), м ²	398 ± 14
3	Формула, примененная для расчета предельной допустимой погрешности определения площади земельного участка (ΔP), м ²	$3,5*0,2*\sqrt{(398)} = 14$
4	Площадь земельного участка согласно сведениям Единого государственного реестра недвижимости (Ркад), м ²	400
5	Оценка расхождения Р и Ркад ($P - P_{кад}$), м ²	2
6	Предельный минимальный и максимальный размеры земельного участка ($P_{мин}$ и $P_{макс}$), м ²	$P_{мин} = 300$ $P_{макс} = 1\ 000$

1	2	3
7	Кадастровый или иной номер (обозначение) здания, сооружения, объекта незавершенного строительства, расположенного на земельном участке	—
8	Иные сведения	—

1. Сведения о характерных точках границы уточняемого земельного участка с кадастровым номером 21:17:061801:135

Зона № 1

Обозначение характерных точек границ	Существующие координаты, м		Уточненные координаты, м		Метод определения координат	Средняя квадратическая погрешность определения координат характерной точки (Mt), м	Формулы, примененные для расчета средней квадратической погрешности определения координат характерной точки (Mt), м
	X	Y	X	Y			
1	2	3	4	5	6	7	8
н107У	—	—	400 850,24	1 197 940,05	Метод спутниковых геодезических измерений (определений)	0,20	Mt-0.20 вычислено с использование програмного обеспечения CREDO_DAT 3.1, лицензированное соглашение № 1760.22B055в6.23.08.07 = 0,20
н106У	—	—	400 853,94	1 197 915,15			

1	2	3	4	5	6	7	8
н109У	—	—	400 869,53	1 197 917,36	Метод спутниковых геодезических измерений (определений)	0,20	Мт-0.20 вычислено с использование программного обеспечения CREDO_DAT 3.1, лицензированное соглашение № 1760.22B055в6.23.08.07 = 0,20
н110У	—	—	400 865,74	1 197 942,94			
н107У	—	—	400 850,24	1 197 940,05			

2. Сведения о частях границ уточняемого земельного участка с кадастровым номером 21:17:061801:135

Обозначение части границ		Горизонтальное проложение (S), м	Описание прохождения части границ	Отметка о наличии земельного спора о местоположении границ земельного участка
от т.	до т.			
1	2	3	4	5
н107У	н106У	25,17	—	—
н106У	н109У	15,75		
н109У	н110У	25,86		
н110У	н107У	15,77		

3. Общие сведения об уточняемом земельном участке с кадастровым номером 21:17:061801:135

№ п/п	Наименование характеристики земельного участка	Значение характеристики
1	2	3

1	2	3	4	5	6	7	8
н110У	—	—	400 865,74	1 197 942,94	Метод спутниковых геодезических измерений (определений)	0,20	Мт-0.20 вычислено с использование программного обеспечения CREDO_DAT 3.1, лицензированное соглашение № 1760.22B055в6.23.08.07 = 0,20
н109У	—	—	400 869,53	1 197 917,36			
н111У	—	—	400 886,18	1 197 919,57			
н112У	—	—	400 882,83	1 197 944,80			

1	2	3	4	5	6	7	8
н110У	—	—	400 865,74	1 197 942,94	Метод спутниковых геодезических измерений (определений)	0,20	Мт-0.20 вычислено с использование программного обеспечения CREDO_DAT 3.1, лицензированное соглашение № 1760.22В055в6.23.08.07 = 0,20

2. Сведения о частях границ уточняемого земельного участка с кадастровым номером 21:17:061801:136

Обозначение части границ		Горизонтальное проложение (S), м	Описание прохождения части границ	Отметка о наличии земельного спора о местоположении границ земельного участка
от т.	до т.			
1	2	3	4	5
н110У	н109У	25,86	—	—
н109У	н111У	16,80		
н111У	н112У	25,45		
н112У	н110У	17,19		

3. Общие сведения об уточняемом земельном участке с кадастровым номером 21:17:061801:136

№ п/п	Наименование характеристики земельного участка	Значение характеристики
1	2	3
1	Адрес земельного участка	—
	Местоположение земельного участка (при отсутствии присвоенного адреса)	Российская Федерация, Чувашская Республика-Чувашия, Моргаушский р-н, садоводческое товарищество "Полянка" тер, уч 135
	Дополнительные сведения о местоположении земельного участка	—
2	Площадь земельного участка ± величина погрешности определения площади ($P \pm \Delta P$), м ²	436 ± 15
3	Формула, примененная для расчета предельной допустимой погрешности определения площади земельного участка (ΔP), м ²	$3,5*0,2*\sqrt{(436)} = 15$
4	Площадь земельного участка согласно сведениям Единого государственного реестра недвижимости (Ркад), м ²	400
5	Оценка расхождения Р и Ркад ($P - P_{кад}$), м ²	36
6	Предельный минимальный и максимальный размеры земельного участка ($P_{мин}$ и $P_{макс}$), м ²	$P_{мин} = 300$ $P_{макс} = 1\ 000$

1	2	3
7	Кадастровый или иной номер (обозначение) здания, сооружения, объекта незавершенного строительства, расположенного на земельном участке	—
8	Иные сведения	—

1. Сведения о характерных точках границы уточняемого земельного участка с кадастровым номером 21:17:061801:137

Зона № 1

Обозначение характерных точек границ	Существующие координаты, м		Уточненные координаты, м		Метод определения координат	Средняя квадратическая погрешность определения координат характерной точки (Mt), м	Формулы, примененные для расчета средней квадратической погрешности определения координат характерной точки (Mt), м
	X	Y	X	Y			
1	2	3	4	5	6	7	8
н112У	—	—	400 882,83	1 197 944,80	Метод спутниковых геодезических измерений (определений)	0,20	Mt-0.20 вычислено с использование програмного обеспечения CREDO_DAT 3.1, лицензированное соглашение № 1760.22B055в6.23.08.07 = 0,20
н111У	—	—	400 886,18	1 197 919,57			

1	2	3	4	5	6	7	8
н113У	—	—	400 903,01	1 197 921,52	Метод спутниковых геодезических измерений (определений)	0,20	Мт-0.20 вычислено с использование программного обеспечения CREDO_DAT 3.1, лицензированное соглашение № 1760.22B055в6.23.08.07 = 0,20
н114У	—	—	400 899,91	1 197 946,61			
н112У	—	—	400 882,83	1 197 944,80			

2. Сведения о частях границ уточняемого земельного участка с кадастровым номером 21:17:061801:137

Обозначение части границ		Горизонтальное проложение (S), м	Описание прохождения части границ	Отметка о наличии земельного спора о местоположении границ земельного участка
от т.	до т.			
1	2	3	4	5
н112У	н111У	25,45	—	—
н111У	н113У	16,94		
н113У	н114У	25,28		
н114У	н112У	17,18		

3. Общие сведения об уточняемом земельном участке с кадастровым номером 21:17:061801:137

№ п/п	Наименование характеристики земельного участка	Значение характеристики
1	2	3

1	2	3	4	5	6	7	8
н105У	—	—	400 838,37	1 197 912,89	Метод спутниковых геодезических измерений (определений)	0,20	Мт-0.20 вычислено с использование программного обеспечения CREDO_DAT 3.1, лицензированное соглашение № 1760.22B055в6.23.08.07 = 0,20
н115У	—	—	400 843,01	1 197 888,02			
н116У	—	—	400 857,87	1 197 890,56			
н106У	—	—	400 853,94	1 197 915,15			

1	2	3	4	5	6	7	8
н105У	—	—	400 838,37	1 197 912,89	Метод спутниковых геодезических измерений (определений)	0,20	Мт-0.20 вычислено с использование программного обеспечения CREDO_DAT 3.1, лицензированное соглашение № 1760.22В055в6.23.08.07 = 0,20

2. Сведения о частях границ уточняемого земельного участка с кадастровым номером 21:17:061801:138

Обозначение части границ		Горизонтальное проложение (S), м	Описание прохождения части границ	Отметка о наличии земельного спора о местоположении границ земельного участка
от т.	до т.			
1	2	3	4	5
н105У	н115У	25,30	—	—
н115У	н116У	15,08		
н116У	н106У	24,90		
н106У	н105У	15,73		

3. Общие сведения об уточняемом земельном участке с кадастровым номером 21:17:061801:138

№ п/п	Наименование характеристики земельного участка	Значение характеристики
1	2	3
1	Адрес земельного участка	—
	Местоположение земельного участка (при отсутствии присвоенного адреса)	Российская Федерация, Чувашская Республика-Чувашия, Моргаушский р-н, садоводческое товарищество "Полянка" тер, уч 137
	Дополнительные сведения о местоположении земельного участка	—
2	Площадь земельного участка ± величина погрешности определения площади ($P \pm \Delta P$), м ²	387 ± 14
3	Формула, примененная для расчета предельной допустимой погрешности определения площади земельного участка (ΔP), м ²	$3,5*0,2*\sqrt{(387)} = 14$
4	Площадь земельного участка согласно сведениям Единого государственного реестра недвижимости (Ркад), м ²	400
5	Оценка расхождения Р и Ркад ($P - P_{кад}$), м ²	13
6	Предельный минимальный и максимальный размеры земельного участка ($P_{мин}$ и $P_{макс}$), м ²	$P_{мин} = 300$ $P_{макс} = 1\ 000$

1	2	3
7	Кадастровый или иной номер (обозначение) здания, сооружения, объекта незавершенного строительства, расположенного на земельном участке	—
8	Иные сведения	—

1. Сведения о характерных точках границы уточняемого земельного участка с кадастровым номером 21:17:061801:139

Зона № 1

Обозначение характерных точек границ	Существующие координаты, м		Уточненные координаты, м		Метод определения координат	Средняя квадратическая погрешность определения координат характерной точки (Mt), м	Формулы, примененные для расчета средней квадратической погрешности определения координат характерной точки (Mt), м
	X	Y	X	Y			
1	2	3	4	5	6	7	8
н106У	—	—	400 853,94	1 197 915,15	Метод спутниковых геодезических измерений (определений)	0,20	Mt-0.20 вычислено с использование програмного обеспечения CREDO_DAT 3.1, лицензированное соглашение № 1760.22B055в6.23.08.07 = 0,20
н116У	—	—	400 857,87	1 197 890,56			

1	2	3	4	5	6	7	8
н117У	—	—	400 873,12	1 197 892,49	Метод спутниковых геодезических измерений (определений)	0,20	Мт-0.20 вычислено с использование программного обеспечения CREDO_DAT 3.1, лицензированное соглашение № 1760.22B055в6.23.08.07 = 0,20
н109У	—	—	400 869,53	1 197 917,36			
н106У	—	—	400 853,94	1 197 915,15			

2. Сведения о частях границ уточняемого земельного участка с кадастровым номером 21:17:061801:139

Обозначение части границ		Горизонтальное проложение (S), м	Описание прохождения части границ	Отметка о наличии земельного спора о местоположении границ земельного участка
от т.	до т.			
1	2	3	4	5
н106У	н116У	24,90	—	—
н116У	н117У	15,37		
н117У	н109У	25,13		
н109У	н106У	15,75		

3. Общие сведения об уточняемом земельном участке с кадастровым номером 21:17:061801:139

№ п/п	Наименование характеристики земельного участка	Значение характеристики
1	2	3

1	2	3	4	5	6	7	8
н109У	—	—	400 869,53	1 197 917,36	Метод спутниковых геодезических измерений (определений)	0,20	Мт-0.20 вычислено с использование программного обеспечения CREDO_DAT 3.1, лицензированное соглашение № 1760.22B055в6.23.08.07 = 0,20
н117У	—	—	400 873,12	1 197 892,49			
н123У	—	—	400 890,60	1 197 894,65			
н111У	—	—	400 886,18	1 197 919,57			

1	2	3	4	5	6	7	8
н109У	—	—	400 869,53	1 197 917,36	Метод спутниковых геодезических измерений (определений)	0,20	Мт-0.20 вычислено с использование программного обеспечения CREDO_DAT 3.1, лицензированное соглашение № 1760.22В055в6.23.08.07 = 0,20

2. Сведения о частях границ уточняемого земельного участка с кадастровым номером 21:17:061801:140

Обозначение части границ		Горизонтальное проложение (S), м	Описание прохождения части границ	Отметка о наличии земельного спора о местоположении границ земельного участка
от т.	до т.			
1	2	3	4	5
н109У	н117У	25,13	—	—
н117У	н123У	17,61		
н123У	н111У	25,31		
н111У	н109У	16,80		

3. Общие сведения об уточняемом земельном участке с кадастровым номером 21:17:061801:140

№ п/п	Наименование характеристики земельного участка	Значение характеристики
1	2	3
1	Адрес земельного участка	—
	Местоположение земельного участка (при отсутствии присвоенного адреса)	Российская Федерация, Чувашская Республика-Чувашия, Моргаушский р-н, садоводческое товарищество "Полянка" тер, уч 139
	Дополнительные сведения о местоположении земельного участка	—
2	Площадь земельного участка ± величина погрешности определения площади ($P \pm \Delta P$), м ²	434 ± 15
3	Формула, примененная для расчета предельной допустимой погрешности определения площади земельного участка (ΔP), м ²	$3,5*0,2*\sqrt{(434)} = 15$
4	Площадь земельного участка согласно сведениям Единого государственного реестра недвижимости (Ркад), м ²	400
5	Оценка расхождения Р и Ркад ($P - P_{кад}$), м ²	34
6	Предельный минимальный и максимальный размеры земельного участка ($P_{мин}$ и $P_{макс}$), м ²	$P_{мин} = 300$ $P_{макс} = 1\ 000$

1	2	3
7	Кадастровый или иной номер (обозначение) здания, сооружения, объекта незавершенного строительства, расположенного на земельном участке	—
8	Иные сведения	—

1. Сведения о характерных точках границы уточняемого земельного участка с кадастровым номером 21:17:061801:141

Зона № 1

Обозначение характерных точек границ	Существующие координаты, м		Уточненные координаты, м		Метод определения координат	Средняя квадратическая погрешность определения координат характерной точки (Mt), м	Формулы, примененные для расчета средней квадратической погрешности определения координат характерной точки (Mt), м
	X	Y	X	Y			
1	2	3	4	5	6	7	8
н111У	—	—	400 886,18	1 197 919,57	Метод спутниковых геодезических измерений (определений)	0,20	Mt-0.20 вычислено с использование програмного обеспечения CREDO_DAT 3.1, лицензированное соглашение № 1760.22B055в6.23.08.07 = 0,20
н123У	—	—	400 890,60	1 197 894,65			

1	2	3	4	5	6	7	8
н124У	—	—	400 907,58	1 197 897,27	Метод спутниковых геодезических измерений (определений)	0,20	Мт-0.20 вычислено с использование программного обеспечения CREDO_DAT 3.1, лицензированное соглашение № 1760.22B055в6.23.08.07 = 0,20
н113У	—	—	400 903,01	1 197 921,52			
н111У	—	—	400 886,18	1 197 919,57			

2. Сведения о частях границ уточняемого земельного участка с кадастровым номером 21:17:061801:141

Обозначение части границ		Горизонтальное проложение (S), м	Описание прохождения части границ	Отметка о наличии земельного спора о местоположении границ земельного участка
от т.	до т.			
1	2	3	4	5
н111У	н123У	25,31	—	—
н123У	н124У	17,18		
н124У	н113У	24,68		
н113У	н111У	16,94		

3. Общие сведения об уточняемом земельном участке с кадастровым номером 21:17:061801:141

№ п/п	Наименование характеристики земельного участка	Значение характеристики
1	2	3

1	2	3	4	5	6	7	8
н125У	—	—	400 847,76	1 197 860,23	Метод спутниковых геодезических измерений (определений)	0,20	Мт-0.20 вычислено с использование программного обеспечения CREDO_DAT 3.1, лицензированное соглашение № 1760.22B055в6.23.08.07 = 0,20
н126У	—	—	400 863,52	1 197 862,52			
н127У	—	—	400 859,95	1 197 887,13			
н128У	—	—	400 843,62	1 197 885,00			

1	2	3	4	5	6	7	8
н125У	—	—	400 847,76	1 197 860,23	Метод спутниковых геодезических измерений (определений)	0,20	Мт-0.20 вычислено с использование программного обеспечения CREDO_DAT 3.1, лицензированное соглашение № 1760.22В055в6.23.08.07 = 0,20

2. Сведения о частях границ уточняемого земельного участка с кадастровым номером 21:17:061801:142

Обозначение части границ		Горизонтальное проложение (S), м	Описание прохождения части границ	Отметка о наличии земельного спора о местоположении границ земельного участка
от т.	до т.			
1	2	3	4	5
н125У	н126У	15,93	—	—
н126У	н127У	24,87		
н127У	н128У	16,47		
н128У	н125У	25,11		

3. Общие сведения об уточняемом земельном участке с кадастровым номером 21:17:061801:142

№ п/п	Наименование характеристики земельного участка	Значение характеристики
1	2	3
1	Адрес земельного участка	—
	Местоположение земельного участка (при отсутствии присвоенного адреса)	Российская Федерация, Чувашская Республика-Чувашия, Моргаушский р-н, садоводческое товарищество "Полянка" тер, уч 141
	Дополнительные сведения о местоположении земельного участка	—
2	Площадь земельного участка ± величина погрешности определения площади ($P \pm \Delta P$), м ²	405 ± 14
3	Формула, примененная для расчета предельной допустимой погрешности определения площади земельного участка (ΔP), м ²	$3,5*0,2*\sqrt{(405)} = 14$
4	Площадь земельного участка согласно сведениям Единого государственного реестра недвижимости (Ркад), м ²	400
5	Оценка расхождения Р и Ркад ($P - P_{кад}$), м ²	5
6	Предельный минимальный и максимальный размеры земельного участка ($P_{мин}$ и $P_{макс}$), м ²	$P_{мин} = 300$ $P_{макс} = 1\ 000$

1	2	3
7	Кадастровый или иной номер (обозначение) здания, сооружения, объекта незавершенного строительства, расположенного на земельном участке	—
8	Иные сведения	—

1. Сведения о характерных точках границы уточняемого земельного участка с кадастровым номером 21:17:061801:143

Зона № 1

Обозначение характерных точек границ	Существующие координаты, м		Уточненные координаты, м		Метод определения координат	Средняя квадратическая погрешность определения координат характерной точки (Mt), м	Формулы, примененные для расчета средней квадратической погрешности определения координат характерной точки (Mt), м
	X	Y	X	Y			
1	2	3	4	5	6	7	8
н127У	—	—	400 859,95	1 197 887,13	Метод спутниковых геодезических измерений (определений)	0,20	Mt-0.20 вычислено с использование програмного обеспечения CREDO_DAT 3.1, лицензированное соглашение № 1760.22B055в6.23.08.07 = 0,20
н126У	—	—	400 863,52	1 197 862,52			

1	2	3	4	5	6	7	8
н129У	—	—	400 879,80	1 197 865,10	Метод спутниковых геодезических измерений (определений)	0,20	Мт-0.20 вычислено с использование программного обеспечения CREDO_DAT 3.1, лицензированное соглашение № 1760.22B055в6.23.08.07 = 0,20
н130У	—	—	400 875,61	1 197 889,29			
н127У	—	—	400 859,95	1 197 887,13			

2. Сведения о частях границ уточняемого земельного участка с кадастровым номером 21:17:061801:143

Обозначение части границ		Горизонтальное проложение (S), м	Описание прохождения части границ	Отметка о наличии земельного спора о местоположении границ земельного участка
от т.	до т.			
1	2	3	4	5
н127У	н126У	24,87	—	—
н126У	н129У	16,48		
н129У	н130У	24,55		
н130У	н127У	15,81		

3. Общие сведения об уточняемом земельном участке с кадастровым номером 21:17:061801:143

№ п/п	Наименование характеристики земельного участка	Значение характеристики
1	2	3

1	2	3	4	5	6	7	8
н130У	—	—	400 875,61	1 197 889,29	Метод спутниковых геодезических измерений (определений)	0,20	Мт-0.20 вычислено с использование программного обеспечения CREDO_DAT 3.1, лицензированное соглашение № 1760.22B055в6.23.08.07 = 0,20
н129У	—	—	400 879,80	1 197 865,10			
н131У	—	—	400 895,58	1 197 867,94			
н132У	—	—	400 891,94	1 197 891,55			

1	2	3	4	5	6	7	8
н130У	—	—	400 875,61	1 197 889,29	Метод спутниковых геодезических измерений (определений)	0,20	Мт-0.20 вычислено с использование программного обеспечения CREDO_DAT 3.1, лицензированное соглашение № 1760.22В055в6.23.08.07 = 0,20

2. Сведения о частях границ уточняемого земельного участка с кадастровым номером 21:17:061801:144

Обозначение части границ		Горизонтальное проложение (S), м	Описание прохождения части границ	Отметка о наличии земельного спора о местоположении границ земельного участка
от т.	до т.			
1	2	3	4	5
н130У	н129У	24,55	—	—
н129У	н131У	16,03		
н131У	н132У	23,89		
н132У	н130У	16,49		

3. Общие сведения об уточняемом земельном участке с кадастровым номером 21:17:061801:144

№ п/п	Наименование характеристики земельного участка	Значение характеристики
1	2	3
1	Адрес земельного участка	—
	Местоположение земельного участка (при отсутствии присвоенного адреса)	Российская Федерация, Чувашская Республика-Чувашия, Моргаушский р-н, садоводческое товарищество "Полянка" тер, уч 143
	Дополнительные сведения о местоположении земельного участка	—
2	Площадь земельного участка ± величина погрешности определения площади ($P \pm \Delta P$), м ²	394 ± 14
3	Формула, примененная для расчета предельной допустимой погрешности определения площади земельного участка (ΔP), м ²	$3,5*0,2*\sqrt{(394)} = 14$
4	Площадь земельного участка согласно сведениям Единого государственного реестра недвижимости (Ркад), м ²	400
5	Оценка расхождения Р и Ркад ($P - P_{кад}$), м ²	6
6	Предельный минимальный и максимальный размеры земельного участка ($P_{мин}$ и $P_{макс}$), м ²	$P_{мин} = 300$ $P_{макс} = 1\ 000$

1	2	3
7	Кадастровый или иной номер (обозначение) здания, сооружения, объекта незавершенного строительства, расположенного на земельном участке	—
8	Иные сведения	—

1. Сведения о характерных точках границы уточняемого земельного участка с кадастровым номером 21:17:061801:145

Зона № 1

Обозначение характерных точек границ	Существующие координаты, м		Уточненные координаты, м		Метод определения координат	Средняя квадратическая погрешность определения координат характерной точки (Mt), м	Формулы, примененные для расчета средней квадратической погрешности определения координат характерной точки (Mt), м
	X	Y	X	Y			
1	2	3	4	5	6	7	8
н132У	—	—	400 891,94	1 197 891,55	Метод спутниковых геодезических измерений (определений)	0,20	Mt-0.20 вычислено с использование програмного обеспечения CREDO_DAT 3.1, лицензированное соглашение № 1760.22B055в6.23.08.07 = 0,20
н131У	—	—	400 895,58	1 197 867,94			

1	2	3	4	5	6	7	8
н133У	—	—	400 912,56	1 197 871,31	Метод спутниковых геодезических измерений (определений)	0,20	Mt-0.20 вычислено с использование программного обеспечения CREDO_DAT 3.1, лицензированное соглашение № 1760.22B055в6.23.08.07 = 0,20
н134У	—	—	400 908,91	1 197 894,50			
н132У	—	—	400 891,94	1 197 891,55			

2. Сведения о частях границ уточняемого земельного участка с кадастровым номером 21:17:061801:145

Обозначение части границ		Горизонтальное проложение (S), м	Описание прохождения части границ	Отметка о наличии земельного спора о местоположении границ земельного участка
от т.	до т.			
1	2	3	4	5
н132У	н131У	23,89	—	—
н131У	н133У	17,31		
н133У	н134У	23,48		
н134У	н132У	17,22		

3. Общие сведения об уточняемом земельном участке с кадастровым номером 21:17:061801:145

№ п/п	Наименование характеристики земельного участка	Значение характеристики
1	2	3

1	2	3	4	5	6	7	8
н134У	—	—	400 908,91	1 197 894,50	Метод спутниковых геодезических измерений (определений)	0,20	Мт-0.20 вычислено с использование программного обеспечения CREDO_DAT 3.1, лицензированное соглашение № 1760.22B055в6.23.08.07 = 0,20
н133У	—	—	400 912,56	1 197 871,31			
н135У	—	—	400 928,14	1 197 874,18			
н136У	—	—	400 925,09	1 197 897,67			

1	2	3	4	5	6	7	8
н134У	—	—	400 908,91	1 197 894,50	Метод спутниковых геодезических измерений (определений)	0,20	Мт-0.20 вычислено с использование программного обеспечения CREDO_DAT 3.1, лицензированное соглашение № 1760.22В055в6.23.08.07 = 0,20

2. Сведения о частях границ уточняемого земельного участка с кадастровым номером 21:17:061801:146

Обозначение части границ		Горизонтальное проложение (S), м	Описание прохождения части границ	Отметка о наличии земельного спора о местоположении границ земельного участка
от т.	до т.			
1	2	3	4	5
н134У	н133У	23,48	—	—
н133У	н135У	15,84		
н135У	н136У	23,69		
н136У	н134У	16,49		

3. Общие сведения об уточняемом земельном участке с кадастровым номером 21:17:061801:146

№ п/п	Наименование характеристики земельного участка	Значение характеристики
1	2	3
1	Адрес земельного участка	—
	Местоположение земельного участка (при отсутствии присвоенного адреса)	Российская Федерация, Чувашская Республика-Чувашия, Моргаушский р-н, садоводческое товарищество "Полянка" тер, уч 145
	Дополнительные сведения о местоположении земельного участка	—
2	Площадь земельного участка ± величина погрешности определения площади ($P \pm \Delta P$), м ²	381 ± 14
3	Формула, примененная для расчета предельной допустимой погрешности определения площади земельного участка (ΔP), м ²	$3,5*0,2*\sqrt{(381)} = 14$
4	Площадь земельного участка согласно сведениям Единого государственного реестра недвижимости (Ркад), м ²	400
5	Оценка расхождения P и Ркад ($P - P_{кад}$), м ²	19
6	Предельный минимальный и максимальный размеры земельного участка ($P_{мин}$ и $P_{макс}$), м ²	$P_{мин} = 300$ $P_{макс} = 1\ 000$

1	2	3
7	Кадастровый или иной номер (обозначение) здания, сооружения, объекта незавершенного строительства, расположенного на земельном участке	—
8	Иные сведения	—

1. Сведения о характерных точках границы уточняемого земельного участка с кадастровым номером 21:17:061801:147

Зона № 1

Обозначение характерных точек границ	Существующие координаты, м		Уточненные координаты, м		Метод определения координат	Средняя квадратическая погрешность определения координат характерной точки (Mt), м	Формулы, примененные для расчета средней квадратической погрешности определения координат характерной точки (Mt), м
	X	Y	X	Y			
1	2	3	4	5	6	7	8
н136У	—	—	400 925,09	1 197 897,67	Метод спутниковых геодезических измерений (определений)	0,20	Mt-0.20 вычислено с использование програмного обеспечения CREDO_DAT 3.1, лицензированное соглашение № 1760.22B055в6.23.08.07 = 0,20
н135У	—	—	400 928,14	1 197 874,18			

1	2	3	4	5	6	7	8
н137У	—	—	400 944,95	1 197 876,61	Метод спутниковых геодезических измерений (определений)	0,20	Мт-0.20 вычислено с использование программного обеспечения CREDO_DAT 3.1, лицензированное соглашение № 1760.22B055в6.23.08.07 = 0,20
н138У	—	—	400 941,24	1 197 900,63			
н136У	—	—	400 925,09	1 197 897,67			

2. Сведения о частях границ уточняемого земельного участка с кадастровым номером 21:17:061801:147

Обозначение части границ		Горизонтальное проложение (S), м	Описание прохождения части границ	Отметка о наличии земельного спора о местоположении границ земельного участка
от т.	до т.			
1	2	3	4	5
н136У	н135У	23,69	—	—
н135У	н137У	16,98		
н137У	н138У	24,30		
н138У	н136У	16,42		

3. Общие сведения об уточняемом земельном участке с кадастровым номером 21:17:061801:147

№ п/п	Наименование характеристики земельного участка	Значение характеристики
1	2	3

1	2	3	4	5	6	7	8
н138У	—	—	400 941,24	1 197 900,63	Метод спутниковых геодезических измерений (определений)	0,20	Мт-0.20 вычислено с использование программного обеспечения CREDO_DAT 3.1, лицензированное соглашение № 1760.22B055в6.23.08.07 = 0,20
н137У	—	—	400 944,95	1 197 876,61			
н139У	—	—	400 961,07	1 197 879,09			
н140У	—	—	400 956,86	1 197 903,43			

1	2	3	4	5	6	7	8
н138У	—	—	400 941,24	1 197 900,63	Метод спутниковых геодезических измерений (определений)	0,20	Мт-0.20 вычислено с использование программного обеспечения CREDO_DAT 3.1, лицензированное соглашение № 1760.22В055в6.23.08.07 = 0,20

2. Сведения о частях границ уточняемого земельного участка с кадастровым номером 21:17:061801:148

Обозначение части границ		Горизонтальное проложение (S), м	Описание прохождения части границ	Отметка о наличии земельного спора о местоположении границ земельного участка
от т.	до т.			
1	2	3	4	5
н138У	н137У	24,30	—	—
н137У	н139У	16,31		
н139У	н140У	24,70		
н140У	н138У	15,87		

3. Общие сведения об уточняемом земельном участке с кадастровым номером 21:17:061801:148

№ п/п	Наименование характеристики земельного участка	Значение характеристики
1	2	3
1	Адрес земельного участка	—
	Местоположение земельного участка (при отсутствии присвоенного адреса)	Российская Федерация, Чувашская Республика-Чувашия, Моргаушский р-н, садоводческое товарищество "Полянка" тер, уч 147
	Дополнительные сведения о местоположении земельного участка	—
2	Площадь земельного участка ± величина погрешности определения площади ($P \pm \Delta P$), м ²	394 ± 14
3	Формула, примененная для расчета предельной допустимой погрешности определения площади земельного участка (ΔP), м ²	$3,5 * 0,2 * \sqrt{(394)} = 14$
4	Площадь земельного участка согласно сведениям Единого государственного реестра недвижимости (Ркад), м ²	400
5	Оценка расхождения Р и Ркад ($P - P_{кад}$), м ²	6
6	Предельный минимальный и максимальный размеры земельного участка ($P_{мин}$ и $P_{макс}$), м ²	$P_{мин} = 300$ $P_{макс} = 1\ 000$

1	2	3
7	Кадастровый или иной номер (обозначение) здания, сооружения, объекта незавершенного строительства, расположенного на земельном участке	—
8	Иные сведения	—

1. Сведения о характерных точках границы уточняемого земельного участка с кадастровым номером 21:17:061801:149

Зона № 1

Обозначение характерных точек границ	Существующие координаты, м		Уточненные координаты, м		Метод определения координат	Средняя квадратическая погрешность определения координат характерной точки (Mt), м	Формулы, примененные для расчета средней квадратической погрешности определения координат характерной точки (Mt), м
	X	Y	X	Y			
1	2	3	4	5	6	7	8
н141У	—	—	400 852,09	1 197 835,63	Метод спутниковых геодезических измерений (определений)	0,20	Mt-0.20 вычислено с использование програмного обеспечения CREDO_DAT 3.1, лицензированное соглашение № 1760.22B055в6.23.08.07 = 0,20
н142У	—	—	400 867,95	1 197 837,64			

1	2	3	4	5	6	7	8
н126У	—	—	400 863,52	1 197 862,52	Метод спутниковых геодезических измерений (определений)	0,20	Мт-0.20 вычислено с использование программного обеспечения CREDO_DAT 3.1, лицензированное соглашение № 1760.22B055в6.23.08.07 = 0,20
н125У	—	—	400 847,76	1 197 860,23			
н141У	—	—	400 852,09	1 197 835,63			

2. Сведения о частях границ уточняемого земельного участка с кадастровым номером 21:17:061801:149

Обозначение части границ		Горизонтальное проложение (S), м	Описание прохождения части границ	Отметка о наличии земельного спора о местоположении границ земельного участка
от т.	до т.			
1	2	3	4	5
н141У	н142У	15,99	—	—
н142У	н126У	25,27		
н126У	н125У	15,93		
н125У	н141У	24,98		

3. Общие сведения об уточняемом земельном участке с кадастровым номером 21:17:061801:149

№ п/п	Наименование характеристики земельного участка	Значение характеристики
1	2	3

1	2	3	4	5	6	7	8
н126У	—	—	400 863,52	1 197 862,52	Метод спутниковых геодезических измерений (определений)	0,20	Мт-0.20 вычислено с использование программного обеспечения CREDO_DAT 3.1, лицензированное соглашение № 1760.22B055в6.23.08.07 = 0,20
н142У	—	—	400 867,95	1 197 837,64			
н145У	—	—	400 883,28	1 197 840,54			
н129У	—	—	400 879,80	1 197 865,10			

1	2	3	4	5	6	7	8
н126У	—	—	400 863,52	1 197 862,52	Метод спутниковых геодезических измерений (определений)	0,20	Мт-0.20 вычислено с использование программного обеспечения CREDO_DAT 3.1, лицензированное соглашение № 1760.22В055в6.23.08.07 = 0,20

2. Сведения о частях границ уточняемого земельного участка с кадастровым номером 21:17:061801:150

Обозначение части границ		Горизонтальное проложение (S), м	Описание прохождения части границ	Отметка о наличии земельного спора о местоположении границ земельного участка
от т.	до т.			
1	2	3	4	5
н126У	н142У	25,27	—	—
н142У	н145У	15,60		
н145У	н129У	24,81		
н129У	н126У	16,48		

3. Общие сведения об уточняемом земельном участке с кадастровым номером 21:17:061801:150

№ п/п	Наименование характеристики земельного участка	Значение характеристики
1	2	3
1	Адрес земельного участка	—
	Местоположение земельного участка (при отсутствии присвоенного адреса)	Российская Федерация, Чувашская Республика-Чувашия, Моргаушский р-н, садоводческое товарищество "Полянка" тер, уч 149
	Дополнительные сведения о местоположении земельного участка	—
2	Площадь земельного участка ± величина погрешности определения площади ($P \pm \Delta P$), м ²	402 ± 14
3	Формула, примененная для расчета предельной допустимой погрешности определения площади земельного участка (ΔP), м ²	$3,5 * 0,2 * \sqrt{(402)} = 14$
4	Площадь земельного участка согласно сведениям Единого государственного реестра недвижимости (Ркад), м ²	400
5	Оценка расхождения Р и Ркад ($P - P_{кад}$), м ²	2
6	Предельный минимальный и максимальный размеры земельного участка ($P_{мин}$ и $P_{макс}$), м ²	$P_{мин} = 300$ $P_{макс} = 1\ 000$

1	2	3
7	Кадастровый или иной номер (обозначение) здания, сооружения, объекта незавершенного строительства, расположенного на земельном участке	—
8	Иные сведения	—

1. Сведения о характерных точках границы уточняемого земельного участка с кадастровым номером 21:17:061801:151

Зона № 1

Обозначение характерных точек границ	Существующие координаты, м		Уточненные координаты, м		Метод определения координат	Средняя квадратическая погрешность определения координат характерной точки (Mt), м	Формулы, примененные для расчета средней квадратической погрешности определения координат характерной точки (Mt), м
	X	Y	X	Y			
1	2	3	4	5	6	7	8
н129У	—	—	400 879,80	1 197 865,10	Метод спутниковых геодезических измерений (определений)	0,20	Mt-0.20 вычислено с использование програмного обеспечения CREDO_DAT 3.1, лицензированное соглашение № 1760.22B055в6.23.08.07 = 0,20
н145У	—	—	400 883,28	1 197 840,54			

1	2	3	4	5	6	7	8
н146У	—	—	400 900,03	1 197 843,62	Метод спутниковых геодезических измерений (определений)	0,20	Mt-0.20 вычислено с использование программного обеспечения CREDO_DAT 3.1, лицензированное соглашение № 1760.22B055в6.23.08.07 = 0,20
н131У	—	—	400 895,58	1 197 867,94			
н129У	—	—	400 879,80	1 197 865,10			

2. Сведения о частях границ уточняемого земельного участка с кадастровым номером 21:17:061801:151

Обозначение части границ		Горизонтальное проложение (S), м	Описание прохождения части границ	Отметка о наличии земельного спора о местоположении границ земельного участка
от т.	до т.			
1	2	3	4	5
н129У	н145У	24,81	—	—
н145У	н146У	17,03		
н146У	н131У	24,72		
н131У	н129У	16,03		

3. Общие сведения об уточняемом земельном участке с кадастровым номером 21:17:061801:151

№ п/п	Наименование характеристики земельного участка	Значение характеристики
1	2	3

1	2	3	4	5	6	7	8
н131У	—	—	400 895,58	1 197 867,94	Метод спутниковых геодезических измерений (определений)	0,20	Мт-0.20 вычислено с использование программного обеспечения CREDO_DAT 3.1, лицензированное соглашение № 1760.22B055в6.23.08.07 = 0,20
н146У	—	—	400 900,03	1 197 843,62			
н147У	—	—	400 916,07	1 197 846,28			
н133У	—	—	400 912,56	1 197 871,31			

1	2	3	4	5	6	7	8
н131У	—	—	400 895,58	1 197 867,94	Метод спутниковых геодезических измерений (определений)	0,20	Мт-0.20 вычислено с использование программного обеспечения CREDO_DAT 3.1, лицензированное соглашение № 1760.22В055в6.23.08.07 = 0,20

2. Сведения о частях границ уточняемого земельного участка с кадастровым номером 21:17:061801:152

Обозначение части границ		Горизонтальное проложение (S), м	Описание прохождения части границ	Отметка о наличии земельного спора о местоположении границ земельного участка
от т.	до т.			
1	2	3	4	5
н131У	н146У	24,72	—	—
н146У	н147У	16,26		
н147У	н133У	25,27		
н133У	н131У	17,31		

3. Общие сведения об уточняемом земельном участке с кадастровым номером 21:17:061801:152

№ п/п	Наименование характеристики земельного участка	Значение характеристики
1	2	3
1	Адрес земельного участка	—
	Местоположение земельного участка (при отсутствии присвоенного адреса)	Российская Федерация, Чувашская Республика-Чувашия, Моргаушский р-н, Большесундырское с/п, садоводческое товарищество "Полянка" тер, кв уч-к151
	Дополнительные сведения о местоположении земельного участка	—
2	Площадь земельного участка ± величина погрешности определения площади ($P \pm \Delta P$), м ²	419 ± 14
3	Формула, примененная для расчета предельной допустимой погрешности определения площади земельного участка (ΔP), м ²	$3,5*0,2*\sqrt{(419)} = 14$
4	Площадь земельного участка согласно сведениям Единого государственного реестра недвижимости (Ркад), м ²	400
5	Оценка расхождения Р и Ркад ($P - P_{кад}$), м ²	19
6	Предельный минимальный и максимальный размеры земельного участка ($P_{мин}$ и $P_{макс}$), м ²	$P_{мин} = 300$ $P_{макс} = 1\ 000$

1	2	3
7	Кадастровый или иной номер (обозначение) здания, сооружения, объекта незавершенного строительства, расположенного на земельном участке	—
8	Иные сведения	—

1. Сведения о характерных точках границы уточняемого земельного участка с кадастровым номером 21:17:061801:153

Зона № 1

Обозначение характерных точек границ	Существующие координаты, м		Уточненные координаты, м		Метод определения координат	Средняя квадратическая погрешность определения координат характерной точки (Mt), м	Формулы, примененные для расчета средней квадратической погрешности определения координат характерной точки (Mt), м
	X	Y	X	Y			
1	2	3	4	5	6	7	8
н133У	—	—	400 912,56	1 197 871,31	Метод спутниковых геодезических измерений (определений)	0,20	Mt-0.20 вычислено с использование програмного обеспечения CREDO_DAT 3.1, лицензированное соглашение № 1760.22B055в6.23.08.07 = 0,20
н147У	—	—	400 916,07	1 197 846,28			

1	2	3	4	5	6	7	8
н148У	—	—	400 920,75	1 197 846,74	Метод спутниковых геодезических измерений (определений)	0,20	Мт-0.20 вычислено с использование программного обеспечения CREDO_DAT 3.1, лицензированное соглашение № 1760.22В055в6.23.08.07 = 0,20
н149У	—	—	400 931,79	1 197 849,63			
н135У	—	—	400 928,14	1 197 874,18			
н133У	—	—	400 912,56	1 197 871,31			

2. Сведения о частях границ уточняемого земельного участка с кадастровым номером 21:17:061801:153

Обозначение части границ		Горизонтальное проложение (S), м	Описание прохождения части границ	Отметка о наличии земельного спора о местоположении границ земельного участка
от т.	до т.			
1	2	3	4	5
н133У	н147У	25,27	—	—

1	2	3	4	5	6	7	8
н135У	—	—	400 928,14	1 197 874,18	Метод спутниковых геодезических измерений (определений)	0,20	Mt-0.20 вычислено с использование программного обеспечения CREDO_DAT 3.1, лицензированное соглашение № 1760.22B055в6.23.08.07 = 0,20
н149У	—	—	400 931,79	1 197 849,63			
н150У	—	—	400 949,17	1 197 852,29			
н137У	—	—	400 944,95	1 197 876,61			

1	2	3	4	5	6	7	8
н135У	—	—	400 928,14	1 197 874,18	Метод спутниковых геодезических измерений (определений)	0,20	Мт-0.20 вычислено с использование программного обеспечения CREDO_DAT 3.1, лицензированное соглашение № 1760.22В055в6.23.08.07 = 0,20

2. Сведения о частях границ уточняемого земельного участка с кадастровым номером 21:17:061801:154

Обозначение части границ		Горизонтальное проложение (S), м	Описание прохождения части границ	Отметка о наличии земельного спора о местоположении границ земельного участка
от т.	до т.			
1	2	3	4	5
н135У	н149У	24,82	—	—
н149У	н150У	17,58		
н150У	н137У	24,68		
н137У	н135У	16,98		

3. Общие сведения об уточняемом земельном участке с кадастровым номером 21:17:061801:154

№ п/п	Наименование характеристики земельного участка	Значение характеристики
1	2	3
1	Адрес земельного участка	—
	Местоположение земельного участка (при отсутствии присвоенного адреса)	Российская Федерация, Чувашская Республика-Чувашия, Моргаушский р-н, садоводческое товарищество "Полянка" тер, уч 153
	Дополнительные сведения о местоположении земельного участка	—
2	Площадь земельного участка ± величина погрешности определения площади ($P \pm \Delta P$), м ²	428 ± 14
3	Формула, примененная для расчета предельной допустимой погрешности определения площади земельного участка (ΔP), м ²	$3,5*0,2*\sqrt{(428)} = 14$
4	Площадь земельного участка согласно сведениям Единого государственного реестра недвижимости (Ркад), м ²	400
5	Оценка расхождения Р и Ркад ($P - P_{кад}$), м ²	28
6	Предельный минимальный и максимальный размеры земельного участка ($P_{мин}$ и $P_{макс}$), м ²	$P_{мин} = 300$ $P_{макс} = 1\ 000$

1	2	3
7	Кадастровый или иной номер (обозначение) здания, сооружения, объекта незавершенного строительства, расположенного на земельном участке	—
8	Иные сведения	—

1. Сведения о характерных точках границы уточняемого земельного участка с кадастровым номером 21:17:061801:155

Зона № 1

Обозначение характерных точек границ	Существующие координаты, м		Уточненные координаты, м		Метод определения координат	Средняя квадратическая погрешность определения координат характерной точки (Mt), м	Формулы, примененные для расчета средней квадратической погрешности определения координат характерной точки (Mt), м
	X	Y	X	Y			
1	2	3	4	5	6	7	8
н137У	—	—	400 944,95	1 197 876,61	Метод спутниковых геодезических измерений (определений)	0,20	Mt-0.20 вычислено с использование програмного обеспечения CREDO_DAT 3.1, лицензированное соглашение № 1760.22B055в6.23.08.07 = 0,20
н150У	—	—	400 949,17	1 197 852,29			

1	2	3	4	5	6	7	8
н151У	—	—	400 964,52	1 197 855,21	Метод спутниковых геодезических измерений (определений)	0,20	Мт-0.20 вычислено с использование программного обеспечения CREDO_DAT 3.1, лицензированное соглашение № 1760.22B055в6.23.08.07 = 0,20
н139У	—	—	400 961,07	1 197 879,09			
н137У	—	—	400 944,95	1 197 876,61			

2. Сведения о частях границ уточняемого земельного участка с кадастровым номером 21:17:061801:155

Обозначение части границ		Горизонтальное проложение (S), м	Описание прохождения части границ	Отметка о наличии земельного спора о местоположении границ земельного участка
от т.	до т.			
1	2	3	4	5
н137У	н150У	24,68	—	—
н150У	н151У	15,63		
н151У	н139У	24,13		
н139У	н137У	16,31		

3. Общие сведения об уточняемом земельном участке с кадастровым номером 21:17:061801:155

№ п/п	Наименование характеристики земельного участка	Значение характеристики
1	2	3

1	2	3	4	5	6	7	8
н152У	—	—	400 885,09	1 197 837,07	Метод спутниковых геодезических измерений (определений)	0,20	Мт-0.20 вычислено с использование программного обеспечения CREDO_DAT 3.1, лицензированное соглашение № 1760.22B055в6.23.08.07 = 0,20
н153У	—	—	400 889,68	1 197 812,38			
н154У	—	—	400 906,06	1 197 815,30			
н155У	—	—	400 901,60	1 197 840,21			

1	2	3	4	5	6	7	8
н152У	—	—	400 885,09	1 197 837,07	Метод спутниковых геодезических измерений (определений)	0,20	Мт-0.20 вычислено с использование программного обеспечения CREDO_DAT 3.1, лицензированное соглашение № 1760.22В055в6.23.08.07 = 0,20

2. Сведения о частях границ уточняемого земельного участка с кадастровым номером 21:17:061801:156

Обозначение части границ		Горизонтальное проложение (S), м	Описание прохождения части границ	Отметка о наличии земельного спора о местоположении границ земельного участка
от т.	до т.			
1	2	3	4	5
н152У	н153У	25,11	—	—
н153У	н154У	16,64		
н154У	н155У	25,31		
н155У	н152У	16,81		

3. Общие сведения об уточняемом земельном участке с кадастровым номером 21:17:061801:156

№ п/п	Наименование характеристики земельного участка	Значение характеристики
1	2	3
1	Адрес земельного участка	—
	Местоположение земельного участка (при отсутствии присвоенного адреса)	Российская Федерация, Чувашская Республика-Чувашия, Моргаушский р-н, садоводческое товарищество "Полянка" тер, уч 187
	Дополнительные сведения о местоположении земельного участка	—
2	Площадь земельного участка ± величина погрешности определения площади ($P \pm \Delta P$), м ²	422 ± 14
3	Формула, примененная для расчета предельной допустимой погрешности определения площади земельного участка (ΔP), м ²	$3,5 * 0,2 * \sqrt{(422)} = 14$
4	Площадь земельного участка согласно сведениям Единого государственного реестра недвижимости (Ркад), м ²	400
5	Оценка расхождения Р и Ркад ($P - P_{кад}$), м ²	22
6	Предельный минимальный и максимальный размеры земельного участка ($P_{мин}$ и $P_{макс}$), м ²	$P_{мин} = 300$ $P_{макс} = 1\ 000$

1	2	3
7	Кадастровый или иной номер (обозначение) здания, сооружения, объекта незавершенного строительства, расположенного на земельном участке	—
8	Иные сведения	—

1. Сведения о характерных точках границы уточняемого земельного участка с кадастровым номером 21:17:061801:157

Зона № 1

Обозначение характерных точек границ	Существующие координаты, м		Уточненные координаты, м		Метод определения координат	Средняя квадратическая погрешность определения координат характерной точки (Mt), м	Формулы, примененные для расчета средней квадратической погрешности определения координат характерной точки (Mt), м
	X	Y	X	Y			
1	2	3	4	5	6	7	8
н155У	—	—	400 901,60	1 197 840,21	Метод спутниковых геодезических измерений (определений)	0,20	Mt-0.20 вычислено с использование програмного обеспечения CREDO_DAT 3.1, лицензированное соглашение № 1760.22B055в6.23.08.07 = 0,20
н154У	—	—	400 906,06	1 197 815,30			

1	2	3	4	5	6	7	8
н156У	—	—	400 921,82	1 197 817,91	Метод спутниковых геодезических измерений (определений)	0,20	Мт-0.20 вычислено с использование программного обеспечения CREDO_DAT 3.1, лицензированное соглашение № 1760.22B055в6.23.08.07 = 0,20
н157У	—	—	400 917,71	1 197 842,75			
н155У	—	—	400 901,60	1 197 840,21			

2. Сведения о частях границ уточняемого земельного участка с кадастровым номером 21:17:061801:157

Обозначение части границ		Горизонтальное проложение (S), м	Описание прохождения части границ	Отметка о наличии земельного спора о местоположении границ земельного участка
от т.	до т.			
1	2	3	4	5
н155У	н154У	25,31	—	—
н154У	н156У	15,97		
н156У	н157У	25,18		
н157У	н155У	16,31		

3. Общие сведения об уточняемом земельном участке с кадастровым номером 21:17:061801:157

№ п/п	Наименование характеристики земельного участка	Значение характеристики
1	2	3

1	2	3	4	5	6	7	8
н157У	—	—	400 917,71	1 197 842,75	Метод спутниковых геодезических измерений (определений)	0,20	Мт-0.20 вычислено с использование программного обеспечения CREDO_DAT 3.1, лицензированное соглашение № 1760.22B055в6.23.08.07 = 0,20
н156У	—	—	400 921,82	1 197 817,91			
н158У	—	—	400 936,84	1 197 820,55			
н159У	—	—	400 933,08	1 197 845,60			

1	2	3	4	5	6	7	8
н157У	—	—	400 917,71	1 197 842,75	Метод спутниковых геодезических измерений (определений)	0,20	Мт-0.20 вычислено с использование программного обеспечения CREDO_DAT 3.1, лицензированное соглашение № 1760.22В055в6.23.08.07 = 0,20

2. Сведения о частях границ уточняемого земельного участка с кадастровым номером 21:17:061801:158

Обозначение части границ		Горизонтальное проложение (S), м	Описание прохождения части границ	Отметка о наличии земельного спора о местоположении границ земельного участка
от т.	до т.			
1	2	3	4	5
н157У	н156У	25,18	—	—
н156У	н158У	15,25		
н158У	н159У	25,33		
н159У	н157У	15,63		

3. Общие сведения об уточняемом земельном участке с кадастровым номером 21:17:061801:158

№ п/п	Наименование характеристики земельного участка	Значение характеристики
1	2	3
1	Адрес земельного участка	—
	Местоположение земельного участка (при отсутствии присвоенного адреса)	Российская Федерация, Чувашская Республика-Чувашия, Моргаушский р-н, садоводческое товарищество "Полянка" тер, уч 159
	Дополнительные сведения о местоположении земельного участка	—
2	Площадь земельного участка ± величина погрешности определения площади ($P \pm \Delta P$), м ²	390 ± 14
3	Формула, примененная для расчета предельной допустимой погрешности определения площади земельного участка (ΔP), м ²	$3,5 * 0,2 * \sqrt{(390)} = 14$
4	Площадь земельного участка согласно сведениям Единого государственного реестра недвижимости (Ркад), м ²	400
5	Оценка расхождения Р и Ркад ($P - P_{кад}$), м ²	10
6	Предельный минимальный и максимальный размеры земельного участка ($P_{мин}$ и $P_{макс}$), м ²	$P_{мин} = 300$ $P_{макс} = 1\ 000$

1	2	3
7	Кадастровый или иной номер (обозначение) здания, сооружения, объекта незавершенного строительства, расположенного на земельном участке	—
8	Иные сведения	—

1. Сведения о характерных точках границы уточняемого земельного участка с кадастровым номером 21:17:061801:159

Зона № 1

Обозначение характерных точек границ	Существующие координаты, м		Уточненные координаты, м		Метод определения координат	Средняя квадратическая погрешность определения координат характерной точки (Mt), м	Формулы, примененные для расчета средней квадратической погрешности определения координат характерной точки (Mt), м
	X	Y	X	Y			
1	2	3	4	5	6	7	8
н159У	—	—	400 933,08	1 197 845,60	Метод спутниковых геодезических измерений (определений)	0,20	Mt-0.20 вычислено с использование програмного обеспечения CREDO_DAT 3.1, лицензированное соглашение № 1760.22B055в6.23.08.07 = 0,20
н158У	—	—	400 936,84	1 197 820,55			

1	2	3	4	5	6	7	8
н160У	—	—	400 953,21	1 197 823,38	Метод спутниковых геодезических измерений (определений)	0,20	Мт-0.20 вычислено с использование программного обеспечения CREDO_DAT 3.1, лицензированное соглашение № 1760.22B055в6.23.08.07 = 0,20
н161У	—	—	400 949,67	1 197 848,29			
н159У	—	—	400 933,08	1 197 845,60			

2. Сведения о частях границ уточняемого земельного участка с кадастровым номером 21:17:061801:159

Обозначение части границ		Горизонтальное проложение (S), м	Описание прохождения части границ	Отметка о наличии земельного спора о местоположении границ земельного участка
от т.	до т.			
1	2	3	4	5
н159У	н158У	25,33	—	—
н158У	н160У	16,61		
н160У	н161У	25,16		
н161У	н159У	16,81		

3. Общие сведения об уточняемом земельном участке с кадастровым номером 21:17:061801:159

№ п/п	Наименование характеристики земельного участка	Значение характеристики
1	2	3

1	2	3	4	5	6	7	8
н161У	—	—	400 949,67	1 197 848,29	Метод спутниковых геодезических измерений (определений)	0,20	Мт-0.20 вычислено с использование программного обеспечения CREDO_DAT 3.1, лицензированное соглашение № 1760.22B055в6.23.08.07 = 0,20
н160У	—	—	400 953,21	1 197 823,38			
н163У	—	—	400 968,09	1 197 825,74			
н164У	—	—	400 964,13	1 197 850,91			

1	2	3	4	5	6	7	8
н161У	—	—	400 949,67	1 197 848,29	Метод спутниковых геодезических измерений (определений)	0,20	Мт-0.20 вычислено с использование программного обеспечения CREDO_DAT 3.1, лицензированное соглашение № 1760.22В055в6.23.08.07 = 0,20

2. Сведения о частях границ уточняемого земельного участка с кадастровым номером 21:17:061801:160

Обозначение части границ		Горизонтальное проложение (S), м	Описание прохождения части границ	Отметка о наличии земельного спора о местоположении границ земельного участка
от т.	до т.			
1	2	3	4	5
н161У	н160У	25,16	—	—
н160У	н163У	15,07		
н163У	н164У	25,48		
н164У	н161У	14,70		

3. Общие сведения об уточняемом земельном участке с кадастровым номером 21:17:061801:160

№ п/п	Наименование характеристики земельного участка	Значение характеристики
1	2	3
1	Адрес земельного участка	—
	Местоположение земельного участка (при отсутствии присвоенного адреса)	Российская Федерация, Чувашская Республика-Чувашия, Моргаушский р-н, садоводческое товарищество "Полянка" тер, уч 161
	Дополнительные сведения о местоположении земельного участка	—
2	Площадь земельного участка ± величина погрешности определения площади ($P \pm \Delta P$), м ²	377 ± 14
3	Формула, примененная для расчета предельной допустимой погрешности определения площади земельного участка (ΔP), м ²	$3,5 * 0,2 * \sqrt{(377)} = 14$
4	Площадь земельного участка согласно сведениям Единого государственного реестра недвижимости (Ркад), м ²	400
5	Оценка расхождения Р и Ркад ($P - P_{кад}$), м ²	23
6	Предельный минимальный и максимальный размеры земельного участка ($P_{мин}$ и $P_{макс}$), м ²	$P_{мин} = 300$ $P_{макс} = 1\ 000$

1	2	3
7	Кадастровый или иной номер (обозначение) здания, сооружения, объекта незавершенного строительства, расположенного на земельном участке	—
8	Иные сведения	—

1. Сведения о характерных точках границы уточняемого земельного участка с кадастровым номером 21:17:061801:161

Зона № 1

Обозначение характерных точек границ	Существующие координаты, м		Уточненные координаты, м		Метод определения координат	Средняя квадратическая погрешность определения координат характерной точки (Mt), м	Формулы, примененные для расчета средней квадратической погрешности определения координат характерной точки (Mt), м
	X	Y	X	Y			
1	2	3	4	5	6	7	8
н165У	—	—	400 873,95	1 197 809,43	Метод спутниковых геодезических измерений (определений)	0,20	Mt-0.20 вычислено с использование програмного обеспечения CREDO_DAT 3.1, лицензированное соглашение № 1760.22B055в6.23.08.07 = 0,20
н166У	—	—	400 857,37	1 197 806,50			

1	2	3	4	5	6	7	8
н167У	—	—	400 861,71	1 197 783,42	Метод спутниковых геодезических измерений (определений)	0,20	Мт-0.20 вычислено с использование программного обеспечения CREDO_DAT 3.1, лицензированное соглашение № 1760.22B055в6.23.08.07 = 0,20
н168У	—	—	400 878,05	1 197 785,76			
н165У	—	—	400 873,95	1 197 809,43			

2. Сведения о частях границ уточняемого земельного участка с кадастровым номером 21:17:061801:161

Обозначение части границ		Горизонтальное проложение (S), м	Описание прохождения части границ	Отметка о наличии земельного спора о местоположении границ земельного участка
от т.	до т.			
1	2	3	4	5
н165У	н166У	16,84	—	—
н166У	н167У	23,48		
н167У	н168У	16,51		
н168У	н165У	24,02		

3. Общие сведения об уточняемом земельном участке с кадастровым номером 21:17:061801:161

№ п/п	Наименование характеристики земельного участка	Значение характеристики
1	2	3

1	2	3	4	5	6	7	8
н165У	—	—	400 873,95	1 197 809,43	Метод спутниковых геодезических измерений (определений)	0,20	Мт-0.20 вычислено с использование программного обеспечения CREDO_DAT 3.1, лицензированное соглашение № 1760.22B055в6.23.08.07 = 0,20
н168У	—	—	400 878,05	1 197 785,76			
н169У	—	—	400 893,70	1 197 788,19			
н153У	—	—	400 889,68	1 197 812,38			

1	2	3	4	5	6	7	8
н165У	—	—	400 873,95	1 197 809,43	Метод спутниковых геодезических измерений (определений)	0,20	Мт-0.20 вычислено с использование программного обеспечения CREDO_DAT 3.1, лицензированное соглашение № 1760.22В055в6.23.08.07 = 0,20

2. Сведения о частях границ уточняемого земельного участка с кадастровым номером 21:17:061801:162

Обозначение части границ		Горизонтальное проложение (S), м	Описание прохождения части границ	Отметка о наличии земельного спора о местоположении границ земельного участка
от т.	до т.			
1	2	3	4	5
н165У	н168У	24,02	—	—
н168У	н169У	15,84		
н169У	н153У	24,52		
н153У	н165У	16,00		

3. Общие сведения об уточняемом земельном участке с кадастровым номером 21:17:061801:162

№ п/п	Наименование характеристики земельного участка	Значение характеристики
1	2	3
1	Адрес земельного участка	—
	Местоположение земельного участка (при отсутствии присвоенного адреса)	Российская Федерация, Чувашская Республика-Чувашия, Моргаушский р-н, садоводческое товарищество "Полянка" тер, уч 163
	Дополнительные сведения о местоположении земельного участка	—
2	Площадь земельного участка ± величина погрешности определения площади ($P \pm \Delta P$), м ²	386 ± 14
3	Формула, примененная для расчета предельной допустимой погрешности определения площади земельного участка (ΔP), м ²	$3,5*0,2*\sqrt{(386)} = 14$
4	Площадь земельного участка согласно сведениям Единого государственного реестра недвижимости (Ркад), м ²	400
5	Оценка расхождения Р и Ркад ($P - P_{кад}$), м ²	14
6	Предельный минимальный и максимальный размеры земельного участка ($P_{мин}$ и $P_{макс}$), м ²	$P_{мин} = 300$ $P_{макс} = 1\ 000$

1	2	3
7	Кадастровый или иной номер (обозначение) здания, сооружения, объекта незавершенного строительства, расположенного на земельном участке	—
8	Иные сведения	—

1. Сведения о характерных точках границы уточняемого земельного участка с кадастровым номером 21:17:061801:163

Зона № 1

Обозначение характерных точек границ	Существующие координаты, м		Уточненные координаты, м		Метод определения координат	Средняя квадратическая погрешность определения координат характерной точки (Mt), м	Формулы, примененные для расчета средней квадратической погрешности определения координат характерной точки (Mt), м
	X	Y	X	Y			
1	2	3	4	5	6	7	8
н153У	—	—	400 889,68	1 197 812,38	Метод спутниковых геодезических измерений (определений)	0,20	Mt-0.20 вычислено с использование програмного обеспечения CREDO_DAT 3.1, лицензированное соглашение № 1760.22B055в6.23.08.07 = 0,20
н169У	—	—	400 893,70	1 197 788,19			

1	2	3	4	5	6	7	8
н170У	—	—	400 909,78	1 197 790,66	Метод спутниковых геодезических измерений (определений)	0,20	Мт-0.20 вычислено с использование программного обеспечения CREDO_DAT 3.1, лицензированное соглашение № 1760.22B055в6.23.08.07 = 0,20
н154У	—	—	400 906,06	1 197 815,30			
н153У	—	—	400 889,68	1 197 812,38			

2. Сведения о частях границ уточняемого земельного участка с кадастровым номером 21:17:061801:163

Обозначение части границ		Горизонтальное проложение (S), м	Описание прохождения части границ	Отметка о наличии земельного спора о местоположении границ земельного участка
от т.	до т.			
1	2	3	4	5
н153У	н169У	24,52	—	—
н169У	н170У	16,27		
н170У	н154У	24,92		
н154У	н153У	16,64		

3. Общие сведения об уточняемом земельном участке с кадастровым номером 21:17:061801:163

№ п/п	Наименование характеристики земельного участка	Значение характеристики
1	2	3

1	2	3	4	5	6	7	8
н154У	—	—	400 906,06	1 197 815,30	Метод спутниковых геодезических измерений (определений)	0,20	Мт-0.20 вычислено с использование программного обеспечения CREDO_DAT 3.1, лицензированное соглашение № 1760.22B055в6.23.08.07 = 0,20
н170У	—	—	400 909,78	1 197 790,66			
н171У	—	—	400 925,15	1 197 793,22			
н156У	—	—	400 921,82	1 197 817,91			

1	2	3	4	5	6	7	8
н154У	—	—	400 906,06	1 197 815,30	Метод спутниковых геодезических измерений (определений)	0,20	Мт-0.20 вычислено с использование программного обеспечения CREDO_DAT 3.1, лицензированное соглашение № 1760.22В055в6.23.08.07 = 0,20

2. Сведения о частях границ уточняемого земельного участка с кадастровым номером 21:17:061801:164

Обозначение части границ		Горизонтальное проложение (S), м	Описание прохождения части границ	Отметка о наличии земельного спора о местоположении границ земельного участка
от т.	до т.			
1	2	3	4	5
н154У	н170У	24,92	—	—
н170У	н171У	15,58		
н171У	н156У	24,91		
н156У	н154У	15,97		

3. Общие сведения об уточняемом земельном участке с кадастровым номером 21:17:061801:164

№ п/п	Наименование характеристики земельного участка	Значение характеристики
1	2	3
1	Адрес земельного участка	—
	Местоположение земельного участка (при отсутствии присвоенного адреса)	Российская Федерация, Чувашская Республика-Чувашия, Моргаушский р-н, садоводческое товарищество "Полянка" тер, уч 165
	Дополнительные сведения о местоположении земельного участка	—
2	Площадь земельного участка ± величина погрешности определения площади ($P \pm \Delta P$), м ²	393 ± 14
3	Формула, примененная для расчета предельной допустимой погрешности определения площади земельного участка (ΔP), м ²	$3,5 * 0,2 * \sqrt{(393)} = 14$
4	Площадь земельного участка согласно сведениям Единого государственного реестра недвижимости (Ркад), м ²	400
5	Оценка расхождения Р и Ркад ($P - P_{кад}$), м ²	7
6	Предельный минимальный и максимальный размеры земельного участка ($P_{мин}$ и $P_{макс}$), м ²	$P_{мин} = 300$ $P_{макс} = 1\ 000$

1	2	3
7	Кадастровый или иной номер (обозначение) здания, сооружения, объекта незавершенного строительства, расположенного на земельном участке	—
8	Иные сведения	—

1. Сведения о характерных точках границы уточняемого земельного участка с кадастровым номером 21:17:061801:165

Зона № 1

Обозначение характерных точек границ	Существующие координаты, м		Уточненные координаты, м		Метод определения координат	Средняя квадратическая погрешность определения координат характерной точки (Mt), м	Формулы, примененные для расчета средней квадратической погрешности определения координат характерной точки (Mt), м
	X	Y	X	Y			
1	2	3	4	5	6	7	8
н156У	—	—	400 921,82	1 197 817,91	Метод спутниковых геодезических измерений (определений)	0,20	Mt-0.20 вычислено с использование програмного обеспечения CREDO_DAT 3.1, лицензированное соглашение № 1760.22B055в6.23.08.07 = 0,20
н171У	—	—	400 925,15	1 197 793,22			

1	2	3	4	5	6	7	8
н172У	—	—	400 940,50	1 197 795,88	Метод спутниковых геодезических измерений (определений)	0,20	Мт-0.20 вычислено с использование программного обеспечения CREDO_DAT 3.1, лицензированное соглашение № 1760.22B055в6.23.08.07 = 0,20
н158У	—	—	400 936,84	1 197 820,55			
н156У	—	—	400 921,82	1 197 817,91			

2. Сведения о частях границ уточняемого земельного участка с кадастровым номером 21:17:061801:165

Обозначение части границ		Горизонтальное проложение (S), м	Описание прохождения части границ	Отметка о наличии земельного спора о местоположении границ земельного участка
от т.	до т.			
1	2	3	4	5
н156У	н171У	24,91	—	—
н171У	н172У	15,58		
н172У	н158У	24,94		
н158У	н156У	15,25		

3. Общие сведения об уточняемом земельном участке с кадастровым номером 21:17:061801:165

№ п/п	Наименование характеристики земельного участка	Значение характеристики
1	2	3

1	2	3	4	5	6	7	8
н158У	—	—	400 936,84	1 197 820,55	Метод спутниковых геодезических измерений (определений)	0,20	Мт-0.20 вычислено с использование программного обеспечения CREDO_DAT 3.1, лицензированное соглашение № 1760.22B055в6.23.08.07 = 0,20
н172У	—	—	400 940,50	1 197 795,88			
н173У	—	—	400 956,74	1 197 799,00			
н160У	—	—	400 953,21	1 197 823,38			

1	2	3	4	5	6	7	8
н158У	—	—	400 936,84	1 197 820,55	Метод спутниковых геодезических измерений (определений)	0,20	Мт-0.20 вычислено с использование программного обеспечения CREDO_DAT 3.1, лицензированное соглашение № 1760.22В055в6.23.08.07 = 0,20

2. Сведения о частях границ уточняемого земельного участка с кадастровым номером 21:17:061801:166

Обозначение части границ		Горизонтальное проложение (S), м	Описание прохождения части границ	Отметка о наличии земельного спора о местоположении границ земельного участка
от т.	до т.			
1	2	3	4	5
н158У	н172У	24,94	—	—
н172У	н173У	16,54		
н173У	н160У	24,63		
н160У	н158У	16,61		

3. Общие сведения об уточняемом земельном участке с кадастровым номером 21:17:061801:166

№ п/п	Наименование характеристики земельного участка	Значение характеристики
1	2	3
1	Адрес земельного участка	—
	Местоположение земельного участка (при отсутствии присвоенного адреса)	Российская Федерация, Чувашская Республика-Чувашия, Моргаушский р-н, садоводческое товарищество "Полянка" тер, уч 167
	Дополнительные сведения о местоположении земельного участка	—
2	Площадь земельного участка ± величина погрешности определения площади ($P \pm \Delta P$), м ²	411 ± 14
3	Формула, примененная для расчета предельной допустимой погрешности определения площади земельного участка (ΔP), м ²	$3,5 * 0,2 * \sqrt{(411)} = 14$
4	Площадь земельного участка согласно сведениям Единого государственного реестра недвижимости (Ркад), м ²	400
5	Оценка расхождения Р и Ркад ($P - P_{кад}$), м ²	11
6	Предельный минимальный и максимальный размеры земельного участка ($P_{мин}$ и $P_{макс}$), м ²	$P_{мин} = 300$ $P_{макс} = 1\ 000$

1	2	3
7	Кадастровый или иной номер (обозначение) здания, сооружения, объекта незавершенного строительства, расположенного на земельном участке	—
8	Иные сведения	—

1. Сведения о характерных точках границы уточняемого земельного участка с кадастровым номером 21:17:061801:167

Зона № 1

Обозначение характерных точек границ	Существующие координаты, м		Уточненные координаты, м		Метод определения координат	Средняя квадратическая погрешность определения координат характерной точки (Mt), м	Формулы, примененные для расчета средней квадратической погрешности определения координат характерной точки (Mt), м
	X	Y	X	Y			
1	2	3	4	5	6	7	8
н160У	—	—	400 953,21	1 197 823,38	Метод спутниковых геодезических измерений (определений)	0,20	Mt-0.20 вычислено с использование програмного обеспечения CREDO_DAT 3.1, лицензированное соглашение № 1760.22B055в6.23.08.07 = 0,20
н173У	—	—	400 956,74	1 197 799,00			

1	2	3	4	5	6	7	8
н174У	—	—	400 972,54	1 197 801,79	Метод спутниковых геодезических измерений (определений)	0,20	Mt-0.20 вычислено с использование программного обеспечения CREDO_DAT 3.1, лицензированное соглашение № 1760.22B055в6.23.08.07 = 0,20
н163У	—	—	400 968,09	1 197 825,74			
н160У	—	—	400 953,21	1 197 823,38			

2. Сведения о частях границ уточняемого земельного участка с кадастровым номером 21:17:061801:167

Обозначение части границ		Горизонтальное проложение (S), м	Описание прохождения части границ	Отметка о наличии земельного спора о местоположении границ земельного участка
от т.	до т.			
1	2	3	4	5
н160У	н173У	24,63	—	—
н173У	н174У	16,04		
н174У	н163У	24,36		
н163У	н160У	15,07		

3. Общие сведения об уточняемом земельном участке с кадастровым номером 21:17:061801:167

№ п/п	Наименование характеристики земельного участка	Значение характеристики
1	2	3

1	2	3	4	5	6	7	8
н175У	—	—	400 867,37	1 197 754,03	Метод спутниковых геодезических измерений (определений)	0,20	Мт-0.20 вычислено с использование программного обеспечения CREDO_DAT 3.1, лицензированное соглашение № 1760.22B055в6.23.08.07 = 0,20
н176У	—	—	400 883,10	1 197 756,83			
н177У	—	—	400 878,24	1 197 781,31			
н178У	—	—	400 862,16	1 197 778,84			

1	2	3	4	5	6	7	8
н175У	—	—	400 867,37	1 197 754,03	Метод спутниковых геодезических измерений (определений)	0,20	Мт-0.20 вычислено с использование программного обеспечения CREDO_DAT 3.1, лицензированное соглашение № 1760.22В055в6.23.08.07 = 0,20

2. Сведения о частях границ уточняемого земельного участка с кадастровым номером 21:17:061801:168

Обозначение части границ		Горизонтальное проложение (S), м	Описание прохождения части границ	Отметка о наличии земельного спора о местоположении границ земельного участка
от т.	до т.			
1	2	3	4	5
н175У	н176У	15,98	—	—
н176У	н177У	24,96		
н177У	н178У	16,27		
н178У	н175У	25,35		

3. Общие сведения об уточняемом земельном участке с кадастровым номером 21:17:061801:168

№ п/п	Наименование характеристики земельного участка	Значение характеристики
1	2	3
1	Адрес земельного участка	—
	Местоположение земельного участка (при отсутствии присвоенного адреса)	Российская Федерация, Чувашская Республика-Чувашия, Моргаушский р-н, садоводческое товарищество "Полянка" тер, уч 169
	Дополнительные сведения о местоположении земельного участка	—
2	Площадь земельного участка ± величина погрешности определения площади ($P \pm \Delta P$), м ²	405 ± 14
3	Формула, примененная для расчета предельной допустимой погрешности определения площади земельного участка (ΔP), м ²	$3,5 * 0,2 * \sqrt{(405)} = 14$
4	Площадь земельного участка согласно сведениям Единого государственного реестра недвижимости (Ркад), м ²	400
5	Оценка расхождения Р и Ркад ($P - P_{кад}$), м ²	5
6	Предельный минимальный и максимальный размеры земельного участка ($P_{мин}$ и $P_{макс}$), м ²	$P_{мин} = 300$ $P_{макс} = 1\ 000$

1	2	3
7	Кадастровый или иной номер (обозначение) здания, сооружения, объекта незавершенного строительства, расположенного на земельном участке	—
8	Иные сведения	—

1. Сведения о характерных точках границы уточняемого земельного участка с кадастровым номером 21:17:061801:169

Зона № 1

Обозначение характерных точек границ	Существующие координаты, м		Уточненные координаты, м		Метод определения координат	Средняя квадратическая погрешность определения координат характерной точки (Mt), м	Формулы, примененные для расчета средней квадратической погрешности определения координат характерной точки (Mt), м
	X	Y	X	Y			
1	2	3	4	5	6	7	8
н176У	—	—	400 883,10	1 197 756,83	Метод спутниковых геодезических измерений (определений)	0,20	Mt-0.20 вычислено с использование програмного обеспечения CREDO_DAT 3.1, лицензированное соглашение № 1760.22B055в6.23.08.07 = 0,20
н179У	—	—	400 899,01	1 197 759,37			

1	2	3	4	5	6	7	8
н180У	—	—	400 894,29	1 197 783,83	Метод спутниковых геодезических измерений (определений)	0,20	Мт-0.20 вычислено с использование программного обеспечения CREDO_DAT 3.1, лицензированное соглашение № 1760.22B055в6.23.08.07 = 0,20
н177У	—	—	400 878,24	1 197 781,31			
н176У	—	—	400 883,10	1 197 756,83			

2. Сведения о частях границ уточняемого земельного участка с кадастровым номером 21:17:061801:169

Обозначение части границ		Горизонтальное проложение (S), м	Описание прохождения части границ	Отметка о наличии земельного спора о местоположении границ земельного участка
от т.	до т.			
1	2	3	4	5
н176У	н179У	16,11	—	—
н179У	н180У	24,91		
н180У	н177У	16,25		
н177У	н176У	24,96		

3. Общие сведения об уточняемом земельном участке с кадастровым номером 21:17:061801:169

№ п/п	Наименование характеристики земельного участка	Значение характеристики
1	2	3

1	2	3	4	5	6	7	8
н179У	—	—	400 899,01	1 197 759,37	Метод спутниковых геодезических измерений (определений)	0,20	Мт-0.20 вычислено с использование программного обеспечения CREDO_DAT 3.1, лицензированное соглашение № 1760.22B055в6.23.08.07 = 0,20
н185У	—	—	400 914,74	1 197 762,51			
н186У	—	—	400 910,40	1 197 786,95			
н180У	—	—	400 894,29	1 197 783,83			

1	2	3	4	5	6	7	8
н179У	—	—	400 899,01	1 197 759,37	Метод спутниковых геодезических измерений (определений)	0,20	Мт-0.20 вычислено с использование программного обеспечения CREDO_DAT 3.1, лицензированное соглашение № 1760.22В055в6.23.08.07 = 0,20

2. Сведения о частях границ уточняемого земельного участка с кадастровым номером 21:17:061801:170

Обозначение части границ		Горизонтальное проложение (S), м	Описание прохождения части границ	Отметка о наличии земельного спора о местоположении границ земельного участка
от т.	до т.			
1	2	3	4	5
н179У	н185У	16,04	—	—
н185У	н186У	24,82		
н186У	н180У	16,41		
н180У	н179У	24,91		

3. Общие сведения об уточняемом земельном участке с кадастровым номером 21:17:061801:170

№ п/п	Наименование характеристики земельного участка	Значение характеристики
1	2	3
1	Адрес земельного участка	—
	Местоположение земельного участка (при отсутствии присвоенного адреса)	Российская Федерация, Чувашская Республика-Чувашия, Моргаушский р-н, садоводческое товарищество "Полянка" тер, уч 171
	Дополнительные сведения о местоположении земельного участка	—
2	Площадь земельного участка ± величина погрешности определения площади ($P \pm \Delta P$), м ²	403 ± 14
3	Формула, примененная для расчета предельной допустимой погрешности определения площади земельного участка (ΔP), м ²	$3,5*0,2*\sqrt{(403)} = 14$
4	Площадь земельного участка согласно сведениям Единого государственного реестра недвижимости (Ркад), м ²	400
5	Оценка расхождения Р и Ркад ($P - P_{кад}$), м ²	3
6	Предельный минимальный и максимальный размеры земельного участка ($P_{мин}$ и $P_{макс}$), м ²	$P_{мин} = 300$ $P_{макс} = 1\ 000$

1	2	3
7	Кадастровый или иной номер (обозначение) здания, сооружения, объекта незавершенного строительства, расположенного на земельном участке	—
8	Иные сведения	—

1. Сведения о характерных точках границы уточняемого земельного участка с кадастровым номером 21:17:061801:171

Зона № 1

Обозначение характерных точек границ	Существующие координаты, м		Уточненные координаты, м		Метод определения координат	Средняя квадратическая погрешность определения координат характерной точки (Mt), м	Формулы, примененные для расчета средней квадратической погрешности определения координат характерной точки (Mt), м
	X	Y	X	Y			
1	2	3	4	5	6	7	8
н185У	—	—	400 914,74	1 197 762,51	Метод спутниковых геодезических измерений (определений)	0,20	Mt-0.20 вычислено с использование програмного обеспечения CREDO_DAT 3.1, лицензированное соглашение № 1760.22B055в6.23.08.07 = 0,20
н187У	—	—	400 930,69	1 197 765,11			

1	2	3	4	5	6	7	8
н188У	—	—	400 926,43	1 197 789,68	Метод спутниковых геодезических измерений (определений)	0,20	Мт-0.20 вычислено с использование программного обеспечения CREDO_DAT 3.1, лицензированное соглашение № 1760.22B055в6.23.08.07 = 0,20
н186У	—	—	400 910,40	1 197 786,95			
н185У	—	—	400 914,74	1 197 762,51			

2. Сведения о частях границ уточняемого земельного участка с кадастровым номером 21:17:061801:171

Обозначение части границ		Горизонтальное проложение (S), м	Описание прохождения части границ	Отметка о наличии земельного спора о местоположении границ земельного участка
от т.	до т.			
1	2	3	4	5
н185У	н187У	16,16	—	—
н187У	н188У	24,94		
н188У	н186У	16,26		
н186У	н185У	24,82		

3. Общие сведения об уточняемом земельном участке с кадастровым номером 21:17:061801:171

№ п/п	Наименование характеристики земельного участка	Значение характеристики
1	2	3

1	2	3	4	5	6	7	8
н187У	—	—	400 930,69	1 197 765,11	Метод спутниковых геодезических измерений (определений)	0,20	Mt-0.20 вычислено с использование программного обеспечения CREDO_DAT 3.1, лицензированное соглашение № 1760.22B055в6.23.08.07 = 0,20
н189У	—	—	400 945,92	1 197 768,16			
н190У	—	—	400 941,46	1 197 792,13			
н188У	—	—	400 926,43	1 197 789,68			

1	2	3	4	5	6	7	8
н187У	—	—	400 930,69	1 197 765,11	Метод спутниковых геодезических измерений (определений)	0,20	Мт-0.20 вычислено с использование программного обеспечения CREDO_DAT 3.1, лицензированное соглашение № 1760.22В055в6.23.08.07 = 0,20

2. Сведения о частях границ уточняемого земельного участка с кадастровым номером 21:17:061801:172

Обозначение части границ		Горизонтальное проложение (S), м	Описание прохождения части границ	Отметка о наличии земельного спора о местоположении границ земельного участка
от т.	до т.			
1	2	3	4	5
н187У	н189У	15,53	—	—
н189У	н190У	24,38		
н190У	н188У	15,23		
н188У	н187У	24,94		

3. Общие сведения об уточняемом земельном участке с кадастровым номером 21:17:061801:172

№ п/п	Наименование характеристики земельного участка	Значение характеристики
1	2	3
1	Адрес земельного участка	—
	Местоположение земельного участка (при отсутствии присвоенного адреса)	Российская Федерация, Чувашская Республика-Чувашия, Моргаушский р-н, садоводческое товарищество "Полянка" тер, уч 173
	Дополнительные сведения о местоположении земельного участка	—
2	Площадь земельного участка ± величина погрешности определения площади ($P \pm \Delta P$), м ²	371 ± 13
3	Формула, примененная для расчета предельной допустимой погрешности определения площади земельного участка (ΔP), м ²	$3,5 * 0,2 * \sqrt{(371,27)} = 13$
4	Площадь земельного участка согласно сведениям Единого государственного реестра недвижимости (Ркад), м ²	400
5	Оценка расхождения Р и Ркад ($P - P_{кад}$), м ²	29
6	Предельный минимальный и максимальный размеры земельного участка ($P_{мин}$ и $P_{макс}$), м ²	$P_{мин} = 300$ $P_{макс} = 1\ 000$

1	2	3
7	Кадастровый или иной номер (обозначение) здания, сооружения, объекта незавершенного строительства, расположенного на земельном участке	—
8	Иные сведения	—

1. Сведения о характерных точках границы уточняемого земельного участка с кадастровым номером 21:17:061801:173

Зона № 1

Обозначение характерных точек границ	Существующие координаты, м		Уточненные координаты, м		Метод определения координат	Средняя квадратическая погрешность определения координат характерной точки (Mt), м	Формулы, примененные для расчета средней квадратической погрешности определения координат характерной точки (Mt), м
	X	Y	X	Y			
1	2	3	4	5	6	7	8
н189У	—	—	400 945,92	1 197 768,16	Метод спутниковых геодезических измерений (определений)	0,20	Mt-0.20 вычислено с использование програмного обеспечения CREDO_DAT 3.1, лицензированное соглашение № 1760.22B055в6.23.08.07 = 0,20
н191У	—	—	400 961,38	1 197 770,81			

1	2	3	4	5	6	7	8
н192У	—	—	400 957,78	1 197 794,65	Метод спутниковых геодезических измерений (определений)	0,20	Mt-0.20 вычислено с использование программного обеспечения CREDO_DAT 3.1, лицензированное соглашение № 1760.22B055в6.23.08.07 = 0,20
н190У	—	—	400 941,46	1 197 792,13			
н189У	—	—	400 945,92	1 197 768,16			

2. Сведения о частях границ уточняемого земельного участка с кадастровым номером 21:17:061801:173

Обозначение части границ		Горизонтальное проложение (S), м	Описание прохождения части границ	Отметка о наличии земельного спора о местоположении границ земельного участка
от т.	до т.			
1	2	3	4	5
н189У	н191У	15,69	—	—
н191У	н192У	24,11		
н192У	н190У	16,51		
н190У	н189У	24,38		

3. Общие сведения об уточняемом земельном участке с кадастровым номером 21:17:061801:173

№ п/п	Наименование характеристики земельного участка	Значение характеристики
1	2	3

1	2	3	4	5	6	7	8
н191У	—	—	400 961,38	1 197 770,81	Метод спутниковых геодезических измерений (определений)	0,20	Мт-0.20 вычислено с использование программного обеспечения CREDO_DAT 3.1, лицензированное соглашение № 1760.22B055в6.23.08.07 = 0,20
н193У	—	—	400 976,82	1 197 773,78			
н194У	—	—	400 972,92	1 197 797,16			
н192У	—	—	400 957,78	1 197 794,65			

1	2	3	4	5	6	7	8
н191У	—	—	400 961,38	1 197 770,81	Метод спутниковых геодезических измерений (определений)	0,20	Мт-0.20 вычислено с использование программного обеспечения CREDO_DAT 3.1, лицензированное соглашение № 1760.22В055в6.23.08.07 = 0,20

2. Сведения о частях границ уточняемого земельного участка с кадастровым номером 21:17:061801:174

Обозначение части границ		Горизонтальное проложение (S), м	Описание прохождения части границ	Отметка о наличии земельного спора о местоположении границ земельного участка
от т.	до т.			
1	2	3	4	5
н191У	н193У	15,72	—	—
н193У	н194У	23,70		
н194У	н192У	15,35		
н192У	н191У	24,11		

3. Общие сведения об уточняемом земельном участке с кадастровым номером 21:17:061801:174

№ п/п	Наименование характеристики земельного участка	Значение характеристики
1	2	3
1	Адрес земельного участка	—
	Местоположение земельного участка (при отсутствии присвоенного адреса)	Российская Федерация, Чувашская Республика-Чувашия, Моргаушский р-н, садоводческое товарищество "Полянка" тер, уч 175
	Дополнительные сведения о местоположении земельного участка	—
2	Площадь земельного участка ± величина погрешности определения площади ($P \pm \Delta P$), м ²	371 ± 13
3	Формула, примененная для расчета предельной допустимой погрешности определения площади земельного участка (ΔP), м ²	$3,5 * 0,2 * \sqrt{(371)} = 13$
4	Площадь земельного участка согласно сведениям Единого государственного реестра недвижимости (Ркад), м ²	400
5	Оценка расхождения Р и Ркад ($P - P_{кад}$), м ²	29
6	Предельный минимальный и максимальный размеры земельного участка ($P_{мин}$ и $P_{макс}$), м ²	$P_{мин} = 300$ $P_{макс} = 1\ 000$

1	2	3
7	Кадастровый или иной номер (обозначение) здания, сооружения, объекта незавершенного строительства, расположенного на земельном участке	—
8	Иные сведения	—

1. Сведения о характерных точках границы уточняемого земельного участка с кадастровым номером 21:17:061801:175

Зона № 1

Обозначение характерных точек границ	Существующие координаты, м		Уточненные координаты, м		Метод определения координат	Средняя квадратическая погрешность определения координат характерной точки (Mt), м	Формулы, примененные для расчета средней квадратической погрешности определения координат характерной точки (Mt), м
	X	Y	X	Y			
1	2	3	4	5	6	7	8
н195У	—	—	400 888,09	1 197 731,34	Метод спутниковых геодезических измерений (определений)	0,20	Mt-0.20 вычислено с использование програмного обеспечения CREDO_DAT 3.1, лицензированное соглашение № 1760.22B055в6.23.08.07 = 0,20
н176У	—	—	400 883,10	1 197 756,83			

1	2	3	4	5	6	7	8
н175У	—	—	400 867,37	1 197 754,03	Метод спутниковых геодезических измерений (определений)	0,20	Mt-0.20 вычислено с использование программного обеспечения CREDO_DAT 3.1, лицензированное соглашение № 1760.22B055в6.23.08.07 = 0,20
н196У	—	—	400 873,30	1 197 729,21			
н195У	—	—	400 888,09	1 197 731,34			

2. Сведения о частях границ уточняемого земельного участка с кадастровым номером 21:17:061801:175

Обозначение части границ		Горизонтальное проложение (S), м	Описание прохождения части границ	Отметка о наличии земельного спора о местоположении границ земельного участка
от т.	до т.			
1	2	3	4	5
н195У	н176У	25,97	—	—
н176У	н175У	15,98		
н175У	н196У	25,52		
н196У	н195У	14,94		

3. Общие сведения об уточняемом земельном участке с кадастровым номером 21:17:061801:175

№ п/п	Наименование характеристики земельного участка	Значение характеристики
1	2	3

1	2	3	4	5	6	7	8
н176У	—	—	400 883,10	1 197 756,83	Метод спутниковых геодезических измерений (определений)	0,20	Mt-0.20 вычислено с использование программного обеспечения CREDO_DAT 3.1, лицензированное соглашение № 1760.22B055в6.23.08.07 = 0,20
н195У	—	—	400 888,09	1 197 731,34			
н197У	—	—	400 903,16	1 197 733,78			
н179У	—	—	400 899,01	1 197 759,37			

1	2	3	4	5	6	7	8
н176У	—	—	400 883,10	1 197 756,83	Метод спутниковых геодезических измерений (определений)	0,20	Мт-0.20 вычислено с использование программного обеспечения CREDO_DAT 3.1, лицензированное соглашение № 1760.22В055в6.23.08.07 = 0,20

2. Сведения о частях границ уточняемого земельного участка с кадастровым номером 21:17:061801:176

Обозначение части границ		Горизонтальное проложение (S), м	Описание прохождения части границ	Отметка о наличии земельного спора о местоположении границ земельного участка
от т.	до т.			
1	2	3	4	5
н176У	н195У	25,97	—	—
н195У	н197У	15,27		
н197У	н179У	25,92		
н179У	н176У	16,11		

3. Общие сведения об уточняемом земельном участке с кадастровым номером 21:17:061801:176

№ п/п	Наименование характеристики земельного участка	Значение характеристики
1	2	3
1	Адрес земельного участка	—
	Местоположение земельного участка (при отсутствии присвоенного адреса)	Российская Федерация, Чувашская Республика-Чувашия, Моргаушский р-н, садоводческое товарищество "Полянка" тер, уч 177
	Дополнительные сведения о местоположении земельного участка	—
2	Площадь земельного участка ± величина погрешности определения площади ($P \pm \Delta P$), м ²	407 ± 14
3	Формула, примененная для расчета предельной допустимой погрешности определения площади земельного участка (ΔP), м ²	$3,5 * 0,2 * \sqrt{(407)} = 14$
4	Площадь земельного участка согласно сведениям Единого государственного реестра недвижимости (Ркад), м ²	400
5	Оценка расхождения Р и Ркад ($P - P_{кад}$), м ²	7
6	Предельный минимальный и максимальный размеры земельного участка ($P_{мин}$ и $P_{макс}$), м ²	$P_{мин} = 300$ $P_{макс} = 1\ 000$

1	2	3
7	Кадастровый или иной номер (обозначение) здания, сооружения, объекта незавершенного строительства, расположенного на земельном участке	—
8	Иные сведения	—

1. Сведения о характерных точках границы уточняемого земельного участка с кадастровым номером 21:17:061801:177

Зона № 1

Обозначение характерных точек границ	Существующие координаты, м		Уточненные координаты, м		Метод определения координат	Средняя квадратическая погрешность определения координат характерной точки (Mt), м	Формулы, примененные для расчета средней квадратической погрешности определения координат характерной точки (Mt), м
	X	Y	X	Y			
1	2	3	4	5	6	7	8
н179У	—	—	400 899,01	1 197 759,37	Метод спутниковых геодезических измерений (определений)	0,20	Mt-0.20 вычислено с использование програмного обеспечения CREDO_DAT 3.1, лицензированное соглашение № 1760.22B055в6.23.08.07 = 0,20
н197У	—	—	400 903,16	1 197 733,78			

1	2	3	4	5	6	7	8
н198У	—	—	400 910,69	1 197 734,87	Метод спутниковых геодезических измерений (определений)	0,20	Мт-0.20 вычислено с использование программного обеспечения CREDO_DAT 3.1, лицензированное соглашение № 1760.22В055в6.23.08.07 = 0,20
н199У	—	—	400 919,76	1 197 736,69			
н185У	—	—	400 914,74	1 197 762,51			
н179У	—	—	400 899,01	1 197 759,37			

2. Сведения о частях границ уточняемого земельного участка с кадастровым номером 21:17:061801:177

Обозначение части границ		Горизонтальное проложение (S), м	Описание прохождения части границ	Отметка о наличии земельного спора о местоположении границ земельного участка
от т.	до т.			
1	2	3	4	5
н179У	н197У	25,92	—	—

1	2	3	4	5	6	7	8
н200У	—	—	400 934,53	1 197 739,71	Метод спутниковых геодезических измерений (определений)	0,20	Мт-0.20 вычислено с использование программного обеспечения CREDO_DAT 3.1, лицензированное соглашение № 1760.22B055в6.23.08.07 = 0,20
н187У	—	—	400 930,69	1 197 765,11			
н185У	—	—	400 914,74	1 197 762,51			
н199У	—	—	400 919,76	1 197 736,69			

1	2	3	4	5	6	7	8
н200У	—	—	400 934,53	1 197 739,71	Метод спутниковых геодезических измерений (определений)	0,20	Мт-0.20 вычислено с использование программного обеспечения CREDO_DAT 3.1, лицензированное соглашение № 1760.22В055в6.23.08.07 = 0,20

2. Сведения о частях границ уточняемого земельного участка с кадастровым номером 21:17:061801:178

Обозначение части границ		Горизонтальное проложение (S), м	Описание прохождения части границ	Отметка о наличии земельного спора о местоположении границ земельного участка
от т.	до т.			
1	2	3	4	5
н200У	н187У	25,69	—	—
н187У	н185У	16,16		
н185У	н199У	26,30		
н199У	н200У	15,08		

3. Общие сведения об уточняемом земельном участке с кадастровым номером 21:17:061801:178

№ п/п	Наименование характеристики земельного участка	Значение характеристики
1	2	3
1	Адрес земельного участка	—
	Местоположение земельного участка (при отсутствии присвоенного адреса)	Российская Федерация, Чувашская Республика-Чувашия, Моргаушский р-н, садоводческое товарищество "Полянка" тер, уч 179
	Дополнительные сведения о местоположении земельного участка	—
2	Площадь земельного участка ± величина погрешности определения площади ($P \pm \Delta P$), м ²	406 ± 14
3	Формула, примененная для расчета предельной допустимой погрешности определения площади земельного участка (ΔP), м ²	$3,5 * 0,2 * \sqrt{(406)} = 14$
4	Площадь земельного участка согласно сведениям Единого государственного реестра недвижимости (Ркад), м ²	400
5	Оценка расхождения Р и Ркад ($P - P_{кад}$), м ²	6
6	Предельный минимальный и максимальный размеры земельного участка ($P_{мин}$ и $P_{макс}$), м ²	$P_{мин} = 300$ $P_{макс} = 1\ 000$

1	2	3
7	Кадастровый или иной номер (обозначение) здания, сооружения, объекта незавершенного строительства, расположенного на земельном участке	—
8	Иные сведения	—

1. Сведения о характерных точках границы уточняемого земельного участка с кадастровым номером 21:17:061801:179

Зона № 1

Обозначение характерных точек границ	Существующие координаты, м		Уточненные координаты, м		Метод определения координат	Средняя квадратическая погрешность определения координат характерной точки (Mt), м	Формулы, примененные для расчета средней квадратической погрешности определения координат характерной точки (Mt), м
	X	Y	X	Y			
1	2	3	4	5	6	7	8
н201У	—	—	400 950,56	1 197 742,75	Метод спутниковых геодезических измерений (определений)	0,20	Mt-0.20 вычислено с использование програмного обеспечения CREDO_DAT 3.1, лицензированное соглашение № 1760.22B055в6.23.08.07 = 0,20
н189У	—	—	400 945,92	1 197 768,16			

1	2	3	4	5	6	7	8
н187У	—	—	400 930,69	1 197 765,11	Метод спутниковых геодезических измерений (определений)	0,20	Мт-0.20 вычислено с использование программного обеспечения CREDO_DAT 3.1, лицензированное соглашение № 1760.22B055в6.23.08.07 = 0,20
н200У	—	—	400 934,53	1 197 739,71			
н201У	—	—	400 950,56	1 197 742,75			

2. Сведения о частях границ уточняемого земельного участка с кадастровым номером 21:17:061801:179

Обозначение части границ		Горизонтальное проложение (S), м	Описание прохождения части границ	Отметка о наличии земельного спора о местоположении границ земельного участка
от т.	до т.			
1	2	3	4	5
н201У	н189У	25,83	—	—
н189У	н187У	15,53		
н187У	н200У	25,69		
н200У	н201У	16,32		

3. Общие сведения об уточняемом земельном участке с кадастровым номером 21:17:061801:179

№ п/п	Наименование характеристики земельного участка	Значение характеристики
1	2	3

1	2	3	4	5	6	7	8
н202У	—	—	400 966,47	1 197 745,75	Метод спутниковых геодезических измерений (определений)	0,20	Мт-0.20 вычислено с использование программного обеспечения CREDO_DAT 3.1, лицензированное соглашение № 1760.22B055в6.23.08.07 = 0,20
н191У	—	—	400 961,38	1 197 770,81			
н189У	—	—	400 945,92	1 197 768,16			
н201У	—	—	400 950,56	1 197 742,75			

1	2	3	4	5	6	7	8
н202У	—	—	400 966,47	1 197 745,75	Метод спутниковых геодезических измерений (определений)	0,20	Мт-0.20 вычислено с использование программного обеспечения CREDO_DAT 3.1, лицензированное соглашение № 1760.22В055в6.23.08.07 = 0,20

2. Сведения о частях границ уточняемого земельного участка с кадастровым номером 21:17:061801:180

Обозначение части границ		Горизонтальное проложение (S), м	Описание прохождения части границ	Отметка о наличии земельного спора о местоположении границ земельного участка
от т.	до т.			
1	2	3	4	5
н202У	н191У	25,57	—	—
н191У	н189У	15,69		
н189У	н201У	25,83		
н201У	н202У	16,19		

3. Общие сведения об уточняемом земельном участке с кадастровым номером 21:17:061801:180

№ п/п	Наименование характеристики земельного участка	Значение характеристики
1	2	3
1	Адрес земельного участка	—
	Местоположение земельного участка (при отсутствии присвоенного адреса)	Российская Федерация, Чувашская Республика-Чувашия, Моргаушский р-н, садоводческое товарищество "Полянка" тер, уч 181
	Дополнительные сведения о местоположении земельного участка	—
2	Площадь земельного участка ± величина погрешности определения площади ($P \pm \Delta P$), м ²	410 ± 14
3	Формула, примененная для расчета предельной допустимой погрешности определения площади земельного участка (ΔP), м ²	$3,5*0,2*\sqrt{(410)} = 14$
4	Площадь земельного участка согласно сведениям Единого государственного реестра недвижимости (Ркад), м ²	400
5	Оценка расхождения Р и Ркад ($P - P_{кад}$), м ²	10
6	Предельный минимальный и максимальный размеры земельного участка (Рмин и Рмакс), м ²	Рмин = 300 Рмакс = 1 000

1	2	3
7	Кадастровый или иной номер (обозначение) здания, сооружения, объекта незавершенного строительства, расположенного на земельном участке	—
8	Иные сведения	—

1. Сведения о характерных точках границы уточняемого земельного участка с кадастровым номером 21:17:061801:181

Зона № 1

Обозначение характерных точек границ	Существующие координаты, м		Уточненные координаты, м		Метод определения координат	Средняя квадратическая погрешность определения координат характерной точки (Mt), м	Формулы, примененные для расчета средней квадратической погрешности определения координат характерной точки (Mt), м
	X	Y	X	Y			
1	2	3	4	5	6	7	8
н203У	—	—	400 982,04	1 197 748,42	Метод спутниковых геодезических измерений (определений)	0,20	Mt-0.20 вычислено с использование програмного обеспечения CREDO_DAT 3.1, лицензированное соглашение № 1760.22B055в6.23.08.07 = 0,20
н193У	—	—	400 976,82	1 197 773,78			

1	2	3	4	5	6	7	8
н191У	—	—	400 961,38	1 197 770,81	Метод спутниковых геодезических измерений (определений)	0,20	Мт-0.20 вычислено с использование программного обеспечения CREDO_DAT 3.1, лицензированное соглашение № 1760.22B055в6.23.08.07 = 0,20
н202У	—	—	400 966,47	1 197 745,75			
н203У	—	—	400 982,04	1 197 748,42			

2. Сведения о частях границ уточняемого земельного участка с кадастровым номером 21:17:061801:181

Обозначение части границ		Горизонтальное проложение (S), м	Описание прохождения части границ	Отметка о наличии земельного спора о местоположении границ земельного участка
от т.	до т.			
1	2	3	4	5
н203У	н193У	25,89	—	—
н193У	н191У	15,72		
н191У	н202У	25,57		
н202У	н203У	15,80		

3. Общие сведения об уточняемом земельном участке с кадастровым номером 21:17:061801:181

№ п/п	Наименование характеристики земельного участка	Значение характеристики
1	2	3

1	2	3	4	5	6	7	8
н204У	—	—	400 877,13	1 197 700,20	Метод спутниковых геодезических измерений (определений)	0,20	Мт-0.20 вычислено с использование программного обеспечения CREDO_DAT 3.1, лицензированное соглашение № 1760.22B055в6.23.08.07 = 0,20
н205У	—	—	400 893,33	1 197 702,81			
н206У	—	—	400 888,55	1 197 726,96			
н207У	—	—	400 873,27	1 197 723,80			

1	2	3	4	5	6	7	8
н204У	—	—	400 877,13	1 197 700,20	Метод спутниковых геодезических измерений (определений)	0,20	Mt-0.20 вычислено с использование программного обеспечения CREDO_DAT 3.1, лицензированное соглашение № 1760.22B055в6.23.08.07 = 0,20

2. Сведения о частях границ уточняемого земельного участка с кадастровым номером 21:17:061801:182

Обозначение части границ		Горизонтальное проложение (S), м	Описание прохождения части границ	Отметка о наличии земельного спора о местоположении границ земельного участка
от т.	до т.			
1	2	3	4	5
н204У	н205У	16,41	—	—
н205У	н206У	24,62		
н206У	н207У	15,60		
н207У	н204У	23,91		

3. Общие сведения об уточняемом земельном участке с кадастровым номером 21:17:061801:182

№ п/п	Наименование характеристики земельного участка	Значение характеристики
1	2	3
1	Адрес земельного участка	—
	Местоположение земельного участка (при отсутствии присвоенного адреса)	Российская Федерация, Чувашская Республика-Чувашия, Моргаушский р-н, садоводческое товарищество "Полянка" тер, уч 183
	Дополнительные сведения о местоположении земельного участка	—
2	Площадь земельного участка ± величина погрешности определения площади ($P \pm \Delta P$), м ²	388 ± 14
3	Формула, примененная для расчета предельной допустимой погрешности определения площади земельного участка (ΔP), м ²	$3,5*0,2*\sqrt{(388)} = 14$
4	Площадь земельного участка согласно сведениям Единого государственного реестра недвижимости (Ркад), м ²	400
5	Оценка расхождения Р и Ркад ($P - P_{кад}$), м ²	12
6	Предельный минимальный и максимальный размеры земельного участка ($P_{мин}$ и $P_{макс}$), м ²	$P_{мин} = 300$ $P_{макс} = 1\ 000$

1	2	3
7	Кадастровый или иной номер (обозначение) здания, сооружения, объекта незавершенного строительства, расположенного на земельном участке	—
8	Иные сведения	—

1. Сведения о характерных точках границы уточняемого земельного участка с кадастровым номером 21:17:061801:183

Зона № 1

Обозначение характерных точек границ	Существующие координаты, м		Уточненные координаты, м		Метод определения координат	Средняя квадратическая погрешность определения координат характерной точки (Mt), м	Формулы, примененные для расчета средней квадратической погрешности определения координат характерной точки (Mt), м
	X	Y	X	Y			
1	2	3	4	5	6	7	8
н208У	—	—	400 903,66	1 197 729,68	Метод спутниковых геодезических измерений (определений)	0,20	Mt-0.20 вычислено с использование програмного обеспечения CREDO_DAT 3.1, лицензированное соглашение № 1760.22B055в6.23.08.07 = 0,20
н206У	—	—	400 888,55	1 197 726,96			

1	2	3	4	5	6	7	8
н205У	—	—	400 893,33	1 197 702,81	Метод спутниковых геодезических измерений (определений)	0,20	Мт-0.20 вычислено с использование программного обеспечения CREDO_DAT 3.1, лицензированное соглашение № 1760.22B055в6.23.08.07 = 0,20
н209У	—	—	400 908,39	1 197 705,79			
н208У	—	—	400 903,66	1 197 729,68			

2. Сведения о частях границ уточняемого земельного участка с кадастровым номером 21:17:061801:183

Обозначение части границ		Горизонтальное проложение (S), м	Описание прохождения части границ	Отметка о наличии земельного спора о местоположении границ земельного участка
от т.	до т.			
1	2	3	4	5
н208У	н206У	15,35	—	—
н206У	н205У	24,62		
н205У	н209У	15,35		
н209У	н208У	24,35		

3. Общие сведения об уточняемом земельном участке с кадастровым номером 21:17:061801:183

№ п/п	Наименование характеристики земельного участка	Значение характеристики
1	2	3

1	2	3	4	5	6	7	8
н210У	—	—	400 935,93	1 197 736,44	Метод спутниковых геодезических измерений (определений)	0,20	Мт-0.20 вычислено с использование программного обеспечения CREDO_DAT 3.1, лицензированное соглашение № 1760.22B055в6.23.08.07 = 0,20
н211У	—	—	400 940,59	1 197 711,50			
н212У	—	—	400 956,22	1 197 714,47			
н213У	—	—	400 952,51	1 197 739,52			

1	2	3	4	5	6	7	8
н210У	—	—	400 935,93	1 197 736,44	Метод спутниковых геодезических измерений (определений)	0,20	Мт-0.20 вычислено с использование программного обеспечения CREDO_DAT 3.1, лицензированное соглашение № 1760.22В055в6.23.08.07 = 0,20

2. Сведения о частях границ уточняемого земельного участка с кадастровым номером 21:17:061801:184

Обозначение части границ		Горизонтальное проложение (S), м	Описание прохождения части границ	Отметка о наличии земельного спора о местоположении границ земельного участка
от т.	до т.			
1	2	3	4	5
н210У	н211У	25,37	—	—
н211У	н212У	15,91		
н212У	н213У	25,32		
н213У	н210У	16,86		

3. Общие сведения об уточняемом земельном участке с кадастровым номером 21:17:061801:184

№ п/п	Наименование характеристики земельного участка	Значение характеристики
1	2	3
1	Адрес земельного участка	—
	Местоположение земельного участка (при отсутствии присвоенного адреса)	Российская Федерация, Чувашская Республика-Чувашия, Моргаушский р-н, садоводческое товарищество "Полянка" тер, уч 187
	Дополнительные сведения о местоположении земельного участка	—
2	Площадь земельного участка ± величина погрешности определения площади ($P \pm \Delta P$), м ²	415 ± 14
3	Формула, примененная для расчета предельной допустимой погрешности определения площади земельного участка (ΔP), м ²	$3,5 * 0,2 * \sqrt{(415)} = 14$
4	Площадь земельного участка согласно сведениям Единого государственного реестра недвижимости (Ркад), м ²	400
5	Оценка расхождения Р и Ркад ($P - P_{кад}$), м ²	15
6	Предельный минимальный и максимальный размеры земельного участка ($P_{мин}$ и $P_{макс}$), м ²	$P_{мин} = 300$ $P_{макс} = 1\ 000$

1	2	3
7	Кадастровый или иной номер (обозначение) здания, сооружения, объекта незавершенного строительства, расположенного на земельном участке	—
8	Иные сведения	—

1. Сведения о характерных точках границы уточняемого земельного участка с кадастровым номером 21:17:061801:185

Зона № 1

Обозначение характерных точек границ	Существующие координаты, м		Уточненные координаты, м		Метод определения координат	Средняя квадратическая погрешность определения координат характерной точки (Mt), м	Формулы, примененные для расчета средней квадратической погрешности определения координат характерной точки (Mt), м
	X	Y	X	Y			
1	2	3	4	5	6	7	8
н214У	—	—	400 920,67	1 197 733,05	Метод спутниковых геодезических измерений (определений)	0,20	Mt-0.20 вычислено с использование программного обеспечения CREDO_DAT 3.1, лицензированное соглашение № 1760.22B055в6.23.08.07 = 0,20
н215У	—	—	400 924,15	1 197 708,91			

1	2	3	4	5	6	7	8
н211У	—	—	400 940,59	1 197 711,50	Метод спутниковых геодезических измерений (определений)	0,20	Мт-0.20 вычислено с использование программного обеспечения CREDO_DAT 3.1, лицензированное соглашение № 1760.22B055в6.23.08.07 = 0,20
н210У	—	—	400 935,93	1 197 736,44			
н214У	—	—	400 920,67	1 197 733,05			

2. Сведения о частях границ уточняемого земельного участка с кадастровым номером 21:17:061801:185

Обозначение части границ		Горизонтальное проложение (S), м	Описание прохождения части границ	Отметка о наличии земельного спора о местоположении границ земельного участка
от т.	до т.			
1	2	3	4	5
н214У	н215У	24,39	—	—
н215У	н211У	16,64		
н211У	н210У	25,37		
н210У	н214У	15,63		

3. Общие сведения об уточняемом земельном участке с кадастровым номером 21:17:061801:185

№ п/п	Наименование характеристики земельного участка	Значение характеристики
1	2	3

1	2	3	4	5	6	7	8
н213У	—	—	400 952,51	1 197 739,52	Метод спутниковых геодезических измерений (определений)	0,20	Мт-0.20 вычислено с использование программного обеспечения CREDO_DAT 3.1, лицензированное соглашение № 1760.22B055в6.23.08.07 = 0,20
н212У	—	—	400 956,22	1 197 714,47			
н216У	—	—	400 972,25	1 197 717,60			
н217У	—	—	400 971,33	1 197 721,65			

1	2	3	4	5	6	7	8
н218У	—	—	400 970,13	1 197 730,50	Метод спутниковых геодезических измерений (определений)	0,20	Мт-0.20 вычислено с использование программного обеспечения CREDO_DAT 3.1, лицензированное соглашение № 1760.22B055в6.23.08.07 = 0,20
н219У	—	—	400 967,47	1 197 742,50			
н213У	—	—	400 952,51	1 197 739,52			

2. Сведения о частях границ уточняемого земельного участка с кадастровым номером 21:17:061801:187

Обозначение части границ		Горизонтальное проложение (S), м	Описание прохождения части границ	Отметка о наличии земельного спора о местоположении границ земельного участка
от т.	до т.			
1	2	3	4	5
н213У	н212У	25,32	—	—
н212У	н216У	16,33		
н216У	н217У	4,15		
н217У	н218У	8,93		
н218У	н219У	12,29		
н219У	н213У	15,25		

1	2	3	4	5	6	7	8
н216У	—	—	400 972,25	1 197 717,60	Метод спутниковых геодезических измерений (определений)	0,20	Мт-0.20 вычислено с использование программного обеспечения CREDO_DAT 3.1, лицензированное соглашение № 1760.22B055в6.23.08.07 = 0,20
н220У	—	—	400 987,01	1 197 720,34			
н221У	—	—	400 982,65	1 197 744,76			
н219У	—	—	400 967,47	1 197 742,50			

1	2	3	4	5	6	7	8
н218У	—	—	400 970,13	1 197 730,50	Метод спутниковых геодезических измерений (определений)	0,20	Мт-0.20 вычислено с использование программного обеспечения CREDO_DAT 3.1, лицензированное соглашение № 1760.22B055в6.23.08.07 = 0,20
н217У	—	—	400 971,33	1 197 721,65			
н216У	—	—	400 972,25	1 197 717,60			

2. Сведения о частях границ уточняемого земельного участка с кадастровым номером 21:17:061801:188

Обозначение части границ		Горизонтальное проложение (S), м	Описание прохождения части границ	Отметка о наличии земельного спора о местоположении границ земельного участка
от т.	до т.			
1	2	3	4	5
н216У	н220У	15,01	—	—
н220У	н221У	24,81		
н221У	н219У	15,35		
н219У	н218У	12,29		
н218У	н217У	8,93		
н217У	н216У	4,15		

1	2	3	4	5	6	7	8
н222У	—	—	400 897,17	1 197 679,00	Метод спутниковых геодезических измерений (определений)	0,20	Мт-0.20 вычислено с использование программного обеспечения CREDO_DAT 3.1, лицензированное соглашение № 1760.22B055в6.23.08.07 = 0,20
н205У	—	—	400 893,33	1 197 702,81			
н204У	—	—	400 877,13	1 197 700,20			
н223У	—	—	400 880,97	1 197 676,39			

1	2	3	4	5	6	7	8
н222У	—	—	400 897,17	1 197 679,00	Метод спутниковых геодезических измерений (определений)	0,20	Мт-0.20 вычислено с использование программного обеспечения CREDO_DAT 3.1, лицензированное соглашение № 1760.22В055в6.23.08.07 = 0,20

2. Сведения о частях границ уточняемого земельного участка с кадастровым номером 21:17:061801:189

Обозначение части границ		Горизонтальное проложение (S), м	Описание прохождения части границ	Отметка о наличии земельного спора о местоположении границ земельного участка
от т.	до т.			
1	2	3	4	5
н222У	н205У	24,12	—	—
н205У	н204У	16,41		
н204У	н223У	24,12		
н223У	н222У	16,41		

3. Общие сведения об уточняемом земельном участке с кадастровым номером 21:17:061801:189

№ п/п	Наименование характеристики земельного участка	Значение характеристики
1	2	3
1	Адрес земельного участка	—
	Местоположение земельного участка (при отсутствии присвоенного адреса)	Российская Федерация, Чувашская Республика-Чувашия, Моргаушский р-н, садоводческое товарищество "Полянка" тер, уч 190
	Дополнительные сведения о местоположении земельного участка	—
2	Площадь земельного участка ± величина погрешности определения площади ($P \pm \Delta P$), м ²	396 ± 14
3	Формула, примененная для расчета предельной допустимой погрешности определения площади земельного участка (ΔP), м ²	$3,5 * 0,2 * \sqrt{(396)} = 14$
4	Площадь земельного участка согласно сведениям Единого государственного реестра недвижимости (Ркад), м ²	400
5	Оценка расхождения Р и Ркад ($P - P_{кад}$), м ²	4
6	Предельный минимальный и максимальный размеры земельного участка ($P_{мин}$ и $P_{макс}$), м ²	$P_{мин} = 300$ $P_{макс} = 1\ 000$

1	2	3
7	Кадастровый или иной номер (обозначение) здания, сооружения, объекта незавершенного строительства, расположенного на земельном участке	—
8	Иные сведения	—

1. Сведения о характерных точках границы уточняемого земельного участка с кадастровым номером 21:17:061801:190

Зона № 1

Обозначение характерных точек границ	Существующие координаты, м		Уточненные координаты, м		Метод определения координат	Средняя квадратическая погрешность определения координат характерной точки (Mt), м	Формулы, примененные для расчета средней квадратической погрешности определения координат характерной точки (Mt), м
	X	Y	X	Y			
1	2	3	4	5	6	7	8
н224У	—	—	400 913,10	1 197 682,00	Метод спутниковых геодезических измерений (определений)	0,20	Mt-0.20 вычислено с использование програмного обеспечения CREDO_DAT 3.1, лицензированное соглашение № 1760.22B055в6.23.08.07 = 0,20
н209У	—	—	400 908,39	1 197 705,79			

1	2	3	4	5	6	7	8
н205У	—	—	400 893,33	1 197 702,81	Метод спутниковых геодезических измерений (определений)	0,20	Мт-0.20 вычислено с использование программного обеспечения CREDO_DAT 3.1, лицензированное соглашение № 1760.22B055в6.23.08.07 = 0,20
н222У	—	—	400 897,17	1 197 679,00			
н224У	—	—	400 913,10	1 197 682,00			

2. Сведения о частях границ уточняемого земельного участка с кадастровым номером 21:17:061801:190

Обозначение части границ		Горизонтальное проложение (S), м	Описание прохождения части границ	Отметка о наличии земельного спора о местоположении границ земельного участка
от т.	до т.			
1	2	3	4	5
н224У	н209У	24,25	—	—
н209У	н205У	15,35		
н205У	н222У	24,12		
н222У	н224У	16,21		

3. Общие сведения об уточняемом земельном участке с кадастровым номером 21:17:061801:190

№ п/п	Наименование характеристики земельного участка	Значение характеристики
1	2	3

1	2	3	4	5	6	7	8
н225У	—	—	400 928,23	1 197 684,94	Метод спутниковых геодезических измерений (определений)	0,20	Мт-0.20 вычислено с использование программного обеспечения CREDO_DAT 3.1, лицензированное соглашение № 1760.22B055в6.23.08.07 = 0,20
н215У	—	—	400 924,15	1 197 708,91			
н209У	—	—	400 908,39	1 197 705,79			
н224У	—	—	400 913,10	1 197 682,00			

1	2	3	4	5	6	7	8
н225У	—	—	400 928,23	1 197 684,94	Метод спутниковых геодезических измерений (определений)	0,20	Мт-0.20 вычислено с использование программного обеспечения CREDO_DAT 3.1, лицензированное соглашение № 1760.22В055в6.23.08.07 = 0,20

2. Сведения о частях границ уточняемого земельного участка с кадастровым номером 21:17:061801:191

Обозначение части границ		Горизонтальное проложение (S), м	Описание прохождения части границ	Отметка о наличии земельного спора о местоположении границ земельного участка
от т.	до т.			
1	2	3	4	5
н225У	н215У	24,31	—	—
н215У	н209У	16,07		
н209У	н224У	24,25		
н224У	н225У	15,41		

3. Общие сведения об уточняемом земельном участке с кадастровым номером 21:17:061801:191

№ п/п	Наименование характеристики земельного участка	Значение характеристики
1	2	3
1	Адрес земельного участка	—
	Местоположение земельного участка (при отсутствии присвоенного адреса)	Российская Федерация, Чувашская Республика-Чувашия, Моргаушский р-н, садоводческое товарищество "Полянка" тер, уч 192
	Дополнительные сведения о местоположении земельного участка	—
2	Площадь земельного участка ± величина погрешности определения площади ($P \pm \Delta P$), м ²	382 ± 14
3	Формула, примененная для расчета предельной допустимой погрешности определения площади земельного участка (ΔP), м ²	$3,5 * 0,2 * \sqrt{(382)} = 14$
4	Площадь земельного участка согласно сведениям Единого государственного реестра недвижимости (Ркад), м ²	400
5	Оценка расхождения Р и Ркад ($P - P_{кад}$), м ²	18
6	Предельный минимальный и максимальный размеры земельного участка (Рмин и Рмакс), м ²	Рмин = 300 Рмакс = 1 000

1	2	3
7	Кадастровый или иной номер (обозначение) здания, сооружения, объекта незавершенного строительства, расположенного на земельном участке	—
8	Иные сведения	—

1. Сведения о характерных точках границы уточняемого земельного участка с кадастровым номером 21:17:061801:192

Зона № 1

Обозначение характерных точек границ	Существующие координаты, м		Уточненные координаты, м		Метод определения координат	Средняя квадратическая погрешность определения координат характерной точки (Mt), м	Формулы, примененные для расчета средней квадратической погрешности определения координат характерной точки (Mt), м
	X	Y	X	Y			
1	2	3	4	5	6	7	8
н226У	—	—	400 944,15	1 197 687,17	Метод спутниковых геодезических измерений (определений)	0,20	Mt-0.20 вычислено с использование програмного обеспечения CREDO_DAT 3.1, лицензированное соглашение № 1760.22B055в6.23.08.07 = 0,20
н211У	—	—	400 940,59	1 197 711,50			

1	2	3	4	5	6	7	8
н215У	—	—	400 924,15	1 197 708,91	Метод спутниковых геодезических измерений (определений)	0,20	Мт-0.20 вычислено с использование программного обеспечения CREDO_DAT 3.1, лицензированное соглашение № 1760.22B055в6.23.08.07 = 0,20
н225У	—	400 928,23	1 197 684,94				
н226У	—	400 944,15	1 197 687,17				

2. Сведения о частях границ уточняемого земельного участка с кадастровым номером 21:17:061801:192

Обозначение части границ		Горизонтальное проложение (S), м	Описание прохождения части границ	Отметка о наличии земельного спора о местоположении границ земельного участка
от т.	до т.			
1	2	3	4	5
н226У	н211У	24,59	—	—
н211У	н215У	16,64		
н215У	н225У	24,31		
н225У	н226У	16,08		

3. Общие сведения об уточняемом земельном участке с кадастровым номером 21:17:061801:192

№ п/п	Наименование характеристики земельного участка	Значение характеристики
1	2	3

1	2	3	4	5	6	7	8
н212У	—	—	400 956,22	1 197 714,47	Метод спутниковых геодезических измерений (определений)	0,20	Мт-0.20 вычислено с использование программного обеспечения CREDO_DAT 3.1, лицензированное соглашение № 1760.22B055в6.23.08.07 = 0,20
н211У	—	—	400 940,59	1 197 711,50			
н226У	—	—	400 944,15	1 197 687,17			
н227У	—	—	400 960,55	1 197 689,84			

1	2	3	4	5	6	7	8
н228У	—	—	400 958,77	1 197 698,45	Метод спутниковых геодезических измерений (определений)	0,20	Mt-0.20 вычислено с использование программного обеспечения CREDO_DAT 3.1, лицензированное соглашение № 1760.22B055вб.23.08.07 = 0,20
н212У	—	—	400 956,22	1 197 714,47			

2. Сведения о частях границ уточняемого земельного участка с кадастровым номером 21:17:061801:193

Обозначение части границ		Горизонтальное проложение (S), м	Описание прохождения части границ	Отметка о наличии земельного спора о местоположении границ земельного участка
от т.	до т.			
1	2	3	4	5
н212У	н211У	15,91	—	—
н211У	н226У	24,59		
н226У	н227У	16,62		
н227У	н228У	8,79		
н228У	н212У	16,22		

3. Общие сведения об уточняемом земельном участке с кадастровым номером 21:17:061801:193

№ п/п	Наименование характеристики земельного участка	Значение характеристики
1	2	3
1	Адрес земельного участка	—
	Местоположение земельного участка (при отсутствии присвоенного адреса)	Российская Федерация, Чувашская Республика-Чувашия, Моргаушский р-н, садоводческое товарищество "Полянка" тер, уч 194
	Дополнительные сведения о местоположении земельного участка	—
2	Площадь земельного участка ± величина погрешности определения площади ($P \pm \Delta P$), м ²	400 ± 14

1	2	3
3	Формула, примененная для расчета предельной допустимой погрешности определения площади земельного участка (ΔP), м ²	$3,5*0,2*\sqrt{(400)} = 14$
4	Площадь земельного участка согласно сведениям Единого государственного реестра недвижимости (Ркад), м ²	400
5	Оценка расхождения Р и Ркад (Р - Ркад), м ²	0
6	Предельный минимальный и максимальный размеры земельного участка (Рмин и Рмакс), м ²	Рмин = 300 Рмакс = 1 000
7	Кадастровый или иной номер (обозначение) здания, сооружения, объекта незавершенного строительства, расположенного на земельном участке	—
8	Иные сведения	—

1. Сведения о характерных точках границы уточняемого земельного участка с кадастровым номером 21:17:061801:194

Зона № 1

Обозначение характерных точек границ	Существующие координаты, м		Уточненные координаты, м		Метод определения координат	Средняя квадратическая погрешность определения координат характерной точки (Mt), м	Формулы, примененные для расчета средней квадратической погрешности определения координат характерной точки (Mt), м
	X	Y	X	Y			
1	2	3	4	5	6	7	8
н229У	—	—	400 975,89	1 197 692,41	Метод спутниковых геодезических измерений (определений)	0,20	Mt-0.20 вычислено с использование программного обеспечения CREDO_DAT 3.1, лицензированное соглашение № 1760.22B055в6.23.08.07 = 0,20

1	2	3	4	5	6	7	8
н216У	—	—	400 972,25	1 197 717,60	Метод спутниковых геодезических измерений (определений)	0,20	Мт-0.20 вычислено с использование программного обеспечения CREDO_DAT 3.1, лицензированное соглашение № 1760.22B055в6.23.08.07 = 0,20
н212У	—	—	400 956,22	1 197 714,47			
н228У	—	—	400 958,77	1 197 698,45			
н227У	—	—	400 960,55	1 197 689,84			

1	2	3	4	5	6	7	8
н229У	—	—	400 975,89	1 197 692,41	Метод спутниковых геодезических измерений (определений)	0,20	Mt-0.20 вычислено с использование программного обеспечения CREDO_DAT 3.1, лицензированное соглашение № 1760.22B055в6.23.08.07 = 0,20

2. Сведения о частях границ уточняемого земельного участка с кадастровым номером 21:17:061801:194

Обозначение части границ		Горизонтальное проложение (S), м	Описание прохождения части границ	Отметка о наличии земельного спора о местоположении границ земельного участка
от т.	до т.			
1	2	3	4	5
н229У	н216У	25,45	—	—
н216У	н212У	16,33		
н212У	н228У	16,22		
н228У	н227У	8,79		
н227У	н229У	15,55		

3. Общие сведения об уточняемом земельном участке с кадастровым номером 21:17:061801:194

№ п/п	Наименование характеристики земельного участка	Значение характеристики
1	2	3
1	Адрес земельного участка	—
	Местоположение земельного участка (при отсутствии присвоенного адреса)	Российская Федерация, Чувашская Республика-Чувашия, Моргаушский р-н, садоводческое товарищество "Полянка" тер, уч 195
	Дополнительные сведения о местоположении земельного участка	—
2	Площадь земельного участка ± величина погрешности определения площади ($P \pm \Delta P$), м ²	405 ± 14
3	Формула, примененная для расчета предельной допустимой погрешности определения площади земельного участка (ΔP), м ²	$3,5*0,2*\sqrt{(405)} = 14$
4	Площадь земельного участка согласно сведениям Единого государственного реестра недвижимости (Ркад), м ²	400
5	Оценка расхождения Р и Ркад ($P - P_{кад}$), м ²	5
6	Предельный минимальный и максимальный размеры земельного участка ($P_{мин}$ и $P_{макс}$), м ²	$P_{мин} = 300$ $P_{макс} = 1\ 000$

1	2	3
7	Кадастровый или иной номер (обозначение) здания, сооружения, объекта незавершенного строительства, расположенного на земельном участке	21:17:061801:355
8	Иные сведения	—

1. Сведения о характерных точках границы уточняемого земельного участка с кадастровым номером 21:17:061801:195

Зона № 1

Обозначение характерных точек границ	Существующие координаты, м		Уточненные координаты, м		Метод определения координат	Средняя квадратическая погрешность определения координат характерной точки (Mt), м	Формулы, примененные для расчета средней квадратической погрешности определения координат характерной точки (Mt), м
	X	Y	X	Y			
1	2	3	4	5	6	7	8
н229У	—	—	400 975,89	1 197 692,41	Метод спутниковых геодезических измерений (определений)	0,20	Mt-0.20 вычислено с использование програмного обеспечения CREDO_DAT 3.1, лицензированное соглашение № 1760.22B055в6.23.08.07 = 0,20
н230У	—	—	400 989,48	1 197 694,77			

1	2	3	4	5	6	7	8
н231У	—	—	400 991,12	1 197 695,56	Метод спутниковых геодезических измерений (определений)	0,20	Мт-0.20 вычислено с использование программного обеспечения CREDO_DAT 3.1, лицензированное соглашение № 1760.22B055в6.23.08.07 = 0,20
н232У	—	—	400 991,93	1 197 696,70			
н233У	—	—	400 991,97	1 197 699,67			
н220У	—	—	400 987,01	1 197 720,34			

1	2	3	4	5	6	7	8
н216У	—	—	400 972,25	1 197 717,60	Метод спутниковых геодезических измерений (определений)	0,20	Mt-0.20 вычислено с использование программного обеспечения CREDO_DAT 3.1, лицензированное соглашение № 1760.22B055вб.23.08.07 = 0,20
н229У	—	—	400 975,89	1 197 692,41			

2. Сведения о частях границ уточняемого земельного участка с кадастровым номером 21:17:061801:195

Обозначение части границ		Горизонтальное проложение (S), м	Описание прохождения части границ	Отметка о наличии земельного спора о местоположении границ земельного участка
от т.	до т.			
1	2	3	4	5
н229У	н230У	13,79	—	—
н230У	н231У	1,82		
н231У	н232У	1,40		
н232У	н233У	2,97		
н233У	н220У	21,26		
н220У	н216У	15,01		
н216У	н229У	25,45		

3. Общие сведения об уточняемом земельном участке с кадастровым номером 21:17:061801:195

№ п/п	Наименование характеристики земельного участка	Значение характеристики
1	2	3
1	Адрес земельного участка	—
	Местоположение земельного участка (при отсутствии присвоенного адреса)	Российская Федерация, Чувашская Республика-Чувашия, Моргаушский р-н, садоводческое товарищество "Полянка" тер, уч 196
	Дополнительные сведения о местоположении земельного участка	—

1	2	3
2	Площадь земельного участка ± величина погрешности определения площади (P ± ΔP), м²	410 ± 14
3	Формула, примененная для расчета предельной допустимой погрешности определения площади земельного участка (ΔP), м²	$3,5*0,2*\sqrt{(410)} = 14$
4	Площадь земельного участка согласно сведениям Единого государственного реестра недвижимости (Pкад), м²	400
5	Оценка расхождения P и Pкад (P - Pкад), м²	10
6	Предельный минимальный и максимальный размеры земельного участка (Pмин и Pмакс), м²	Pмин = 300 Pмакс = 1 000
7	Кадастровый или иной номер (обозначение) здания, сооружения, объекта незавершенного строительства, расположенного на земельном участке	21:17:061801:355
8	Иные сведения	—

1. Сведения о характерных точках границы уточняемого земельного участка с кадастровым номером 21:17:061801:196

Зона № <u>1</u>							
Обозначение характерных точек границ	Существующие координаты, м		Уточненные координаты, м		Метод определения координат	Средняя квадратическая погрешность определения координат характерной точки (Mt), м	Формулы, примененные для расчета средней квадратической погрешности определения координат характерной точки (Mt), м
	X	Y	X	Y			
1	2	3	4	5	6	7	8
н234У	—	—	400 885,84	1 197 646,76	Метод спутниковых геодезических измерений (определений)	0,20	Mt-0.20 вычислено с использование программного обеспечения CREDO_DAT 3.1, лицензированное соглашение № 1760.22B055в6.23.08.07 = 0,20

1	2	3	4	5	6	7	8
н235У	—	—	400 901,59	1 197 650,04	Метод спутниковых геодезических измерений (определений)	0,20	Мт-0.20 вычислено с использование программного обеспечения CREDO_DAT 3.1, лицензированное соглашение № 1760.22В055в6.23.08.07 = 0,20
н236У	—	—	400 896,99	1 197 674,50			
н237У	—	—	400 881,48	1 197 670,95			
н234У	—	—	400 885,84	1 197 646,76			

2. Сведения о частях границ уточняемого земельного участка с кадастровым номером 21:17:061801:196

Обозначение части границ		Горизонтальное проложение (S), м	Описание прохождения части границ	Отметка о наличии земельного спора о местоположении границ земельного участка
от т.	до т.			
1	2	3	4	5
н234У	н235У	16,09	—	—

1	2	3	4	5	6	7	8
н236У	—	—	400 896,99	1 197 674,50	Метод спутниковых геодезических измерений (определений)	0,20	Мт-0.20 вычислено с использование программного обеспечения CREDO_DAT 3.1, лицензированное соглашение № 1760.22B055в6.23.08.07 = 0,20
н235У	—	—	400 901,59	1 197 650,04			
н238У	—	—	400 918,11	1 197 653,01			
н239У	—	—	400 913,62	1 197 677,49			

1	2	3	4	5	6	7	8
н236У	—	—	400 896,99	1 197 674,50	Метод спутниковых геодезических измерений (определений)	0,20	Мт-0.20 вычислено с использование программного обеспечения CREDO_DAT 3.1, лицензированное соглашение № 1760.22В055в6.23.08.07 = 0,20

2. Сведения о частях границ уточняемого земельного участка с кадастровым номером 21:17:061801:197

Обозначение части границ		Горизонтальное проложение (S), м	Описание прохождения части границ	Отметка о наличии земельного спора о местоположении границ земельного участка
от т.	до т.			
1	2	3	4	5
н236У	н235У	24,89	—	—
н235У	н238У	16,78		
н238У	н239У	24,89		
н239У	н236У	16,90		

3. Общие сведения об уточняемом земельном участке с кадастровым номером 21:17:061801:197

№ п/п	Наименование характеристики земельного участка	Значение характеристики
1	2	3
1	Адрес земельного участка	—
	Местоположение земельного участка (при отсутствии присвоенного адреса)	Российская Федерация, Чувашская Республика-Чувашия, Моргаушский р-н, садоводческое товарищество "Полянка" тер, уч 198
	Дополнительные сведения о местоположении земельного участка	—
2	Площадь земельного участка ± величина погрешности определения площади ($P \pm \Delta P$), м ²	419 ± 14
3	Формула, примененная для расчета предельной допустимой погрешности определения площади земельного участка (ΔP), м ²	$3,5*0,2*\sqrt{(419)} = 14$
4	Площадь земельного участка согласно сведениям Единого государственного реестра недвижимости (Ркад), м ²	400
5	Оценка расхождения Р и Ркад ($P - P_{кад}$), м ²	19
6	Предельный минимальный и максимальный размеры земельного участка ($P_{мин}$ и $P_{макс}$), м ²	$P_{мин} = 300$ $P_{макс} = 1\ 000$

1	2	3
7	Кадастровый или иной номер (обозначение) здания, сооружения, объекта незавершенного строительства, расположенного на земельном участке	—
8	Иные сведения	—

1. Сведения о характерных точках границы уточняемого земельного участка с кадастровым номером 21:17:061801:198

Зона № 1

Обозначение характерных точек границ	Существующие координаты, м		Уточненные координаты, м		Метод определения координат	Средняя квадратическая погрешность определения координат характерной точки (Mt), м	Формулы, примененные для расчета средней квадратической погрешности определения координат характерной точки (Mt), м
	X	Y	X	Y			
1	2	3	4	5	6	7	8
н239У	—	—	400 913,62	1 197 677,49	Метод спутниковых геодезических измерений (определений)	0,20	Mt-0.20 вычислено с использование програмного обеспечения CREDO_DAT 3.1, лицензированное соглашение № 1760.22B055в6.23.08.07 = 0,20
н238У	—	—	400 918,11	1 197 653,01			

1	2	3	4	5	6	7	8
н240У	—	—	400 934,11	1 197 656,24	Метод спутниковых геодезических измерений (определений)	0,20	Мт-0.20 вычислено с использование программного обеспечения CREDO_DAT 3.1, лицензированное соглашение № 1760.22B055в6.23.08.07 = 0,20
н241У	—	—	400 930,02	1 197 680,44			
н239У	—	—	400 913,62	1 197 677,49			

2. Сведения о частях границ уточняемого земельного участка с кадастровым номером 21:17:061801:198

Обозначение части границ		Горизонтальное проложение (S), м	Описание прохождения части границ	Отметка о наличии земельного спора о местоположении границ земельного участка
от т.	до т.			
1	2	3	4	5
н239У	н238У	24,89	—	—
н238У	н240У	16,32		
н240У	н241У	24,54		
н241У	н239У	16,66		

3. Общие сведения об уточняемом земельном участке с кадастровым номером 21:17:061801:198

№ п/п	Наименование характеристики земельного участка	Значение характеристики
1	2	3

1	2	3	4	5	6	7	8
н241У	—	—	400 930,02	1 197 680,44	Метод спутниковых геодезических измерений (определений)	0,20	Мт-0.20 вычислено с использование программного обеспечения CREDO_DAT 3.1, лицензированное соглашение № 1760.22B055в6.23.08.07 = 0,20
н240У	—	—	400 934,11	1 197 656,24			
н242У	—	—	400 950,59	1 197 659,92			
н243У	—	—	400 947,12	1 197 683,52			

1	2	3	4	5	6	7	8
н241У	—	—	400 930,02	1 197 680,44	Метод спутниковых геодезических измерений (определений)	0,20	Мт-0.20 вычислено с использование программного обеспечения CREDO_DAT 3.1, лицензированное соглашение № 1760.22В055в6.23.08.07 = 0,20

2. Сведения о частях границ уточняемого земельного участка с кадастровым номером 21:17:061801:199

Обозначение части границ		Горизонтальное проложение (S), м	Описание прохождения части границ	Отметка о наличии земельного спора о местоположении границ земельного участка
от т.	до т.			
1	2	3	4	5
н241У	н240У	24,54	—	—
н240У	н242У	16,89		
н242У	н243У	23,85		
н243У	н241У	17,38		

3. Общие сведения об уточняемом земельном участке с кадастровым номером 21:17:061801:199

№ п/п	Наименование характеристики земельного участка	Значение характеристики
1	2	3
1	Адрес земельного участка	—
	Местоположение земельного участка (при отсутствии присвоенного адреса)	Российская Федерация, Чувашская Республика-Чувашия, Моргаушский р-н, садоводческое товарищество "Полянка" тер, уч 200
	Дополнительные сведения о местоположении земельного участка	—
2	Площадь земельного участка ± величина погрешности определения площади ($P \pm \Delta P$), м ²	414 ± 14
3	Формула, примененная для расчета предельной допустимой погрешности определения площади земельного участка (ΔP), м ²	$3,5*0,2*\sqrt{(414)} = 14$
4	Площадь земельного участка согласно сведениям Единого государственного реестра недвижимости (Ркад), м ²	400
5	Оценка расхождения Р и Ркад ($P - P_{кад}$), м ²	14
6	Предельный минимальный и максимальный размеры земельного участка ($P_{мин}$ и $P_{макс}$), м ²	$P_{мин} = 300$ $P_{макс} = 1\ 000$

1	2	3
7	Кадастровый или иной номер (обозначение) здания, сооружения, объекта незавершенного строительства, расположенного на земельном участке	—
8	Иные сведения	—

1. Сведения о характерных точках границы уточняемого земельного участка с кадастровым номером 21:17:061801:200

Зона № 1

Обозначение характерных точек границ	Существующие координаты, м		Уточненные координаты, м		Метод определения координат	Средняя квадратическая погрешность определения координат характерной точки (Mt), м	Формулы, примененные для расчета средней квадратической погрешности определения координат характерной точки (Mt), м
	X	Y	X	Y			
1	2	3	4	5	6	7	8
н243У	—	—	400 947,12	1 197 683,52	Метод спутниковых геодезических измерений (определений)	0,20	Mt-0.20 вычислено с использование програмного обеспечения CREDO_DAT 3.1, лицензированное соглашение № 1760.22B055в6.23.08.07 = 0,20
н242У	—	—	400 950,59	1 197 659,92			

1	2	3	4	5	6	7	8
н249У	—	—	400 968,98	1 197 664,65	Метод спутниковых геодезических измерений (определений)	0,20	Мт-0.20 вычислено с использование программного обеспечения CREDO_DAT 3.1, лицензированное соглашение № 1760.22B055в6.23.08.07 = 0,20
н250У	—	—	400 966,25	1 197 686,64			
н243У	—	—	400 947,12	1 197 683,52			

2. Сведения о частях границ уточняемого земельного участка с кадастровым номером 21:17:061801:200

Обозначение части границ		Горизонтальное проложение (S), м	Описание прохождения части границ	Отметка о наличии земельного спора о местоположении границ земельного участка
от т.	до т.			
1	2	3	4	5
н243У	н242У	23,85	—	—
н242У	н249У	18,99		
н249У	н250У	22,16		
н250У	н243У	19,38		

3. Общие сведения об уточняемом земельном участке с кадастровым номером 21:17:061801:200

№ п/п	Наименование характеристики земельного участка	Значение характеристики
1	2	3

1	2	3	4	5	6	7	8
н250У	—	—	400 966,25	1 197 686,64	Метод спутниковых геодезических измерений (определений)	0,20	Мт-0.20 вычислено с использование программного обеспечения CREDO_DAT 3.1, лицензированное соглашение № 1760.22B055в6.23.08.07 = 0,20
н249У	—	—	400 968,98	1 197 664,65			
н251У	—	—	400 971,07	1 197 649,79			
н252У	—	—	400 978,75	1 197 659,38			

1	2	3	4	5	6	7	8
н253У	—	—	400 985,59	1 197 661,40	Метод спутниковых геодезических измерений (определений)	0,20	Мт-0.20 вычислено с использование программного обеспечения CREDO_DAT 3.1, лицензированное соглашение № 1760.22В055в6.23.08.07 = 0,20
н254У	—	—	400 993,02	1 197 675,16			
н255У	—	—	400 990,85	1 197 691,03			
н250У	—	—	400 966,25	1 197 686,64			

2. Сведения о частях границ уточняемого земельного участка с кадастровым номером 21:17:061801:201

Обозначение части границ		Горизонтальное проложение (S), м	Описание прохождения части границ	Отметка о наличии земельного спора о местоположении границ земельного участка
от т.	до т.			
1	2	3	4	5
н250У	н249У	22,16	—	—

1	2	3	4	5
н249У	н251У	15,01	—	—
н251У	н252У	12,29		
н252У	н253У	7,13		
н253У	н254У	15,64		
н254У	н255У	16,02		
н255У	н250У	24,99		

3. Общие сведения об уточняемом земельном участке с кадастровым номером 21:17:061801:201

№ п/п	Наименование характеристики земельного участка	Значение характеристики
1	2	3
1	Адрес земельного участка	—
	Местоположение земельного участка (при отсутствии присвоенного адреса)	Российская Федерация, Чувашская Республика-Чувашия, Моргаушский р-н, садоводческое товарищество "Полянка" тер, уч 202
	Дополнительные сведения о местоположении земельного участка	—
2	Площадь земельного участка ± величина погрешности определения площади ($P \pm \Delta P$), м ²	700 ± 19
3	Формула, примененная для расчета предельной допустимой погрешности определения площади земельного участка (ΔP), м ²	$3,5 * 0,2 * \sqrt{(700)} = 19$
4	Площадь земельного участка согласно сведениям Единого государственного реестра недвижимости (Ркад), м ²	400
5	Оценка расхождения Р и Ркад ($P - P_{кад}$), м ²	300
6	Предельный минимальный и максимальный размеры земельного участка ($P_{мин}$ и $P_{макс}$), м ²	$P_{мин} = 300$ $P_{макс} = 1\ 000$
7	Кадастровый или иной номер (обозначение) здания, сооружения, объекта незавершенного строительства, расположенного на земельном участке	—
8	Иные сведения	—

1. Сведения о характерных точках границы уточняемого земельного участка с кадастровым номером 21:17:061801:202

Зона № 1							
Обозначение характерных точек границ	Существующие координаты, м		Уточненные координаты, м		Метод определения координат	Средняя квадратическая погрешность определения координат характерной точки (Mt), м	Формулы, примененные для расчета средней квадратической погрешности определения координат характерной точки (Mt), м
	X	Y	X	Y			
1	2	3	4	5	6	7	8
н235У	—	—	400 901,59	1 197 650,04	Метод спутниковых геодезических измерений (определений)	0,20	Mt-0.20 вычислено с использование программного обеспечения CREDO_DAT 3.1, лицензированное соглашение № 1760.22B055в6.23.08.07 = 0,20
н234У	—	—	400 885,84	1 197 646,76			
н256У	—	—	400 890,40	1 197 623,24			

1	2	3	4	5	6	7	8
н257У	—	—	400 891,35	1 197 622,54	Метод спутниковых геодезических измерений (определений)	0,20	Мт-0.20 вычислено с использование программного обеспечения CREDO_DAT 3.1, лицензированное соглашение № 1760.22B055в6.23.08.07 = 0,20
н258У	—	—	400 906,05	1 197 625,44			
н235У	—	—	400 901,59	1 197 650,04			

2. Сведения о частях границ уточняемого земельного участка с кадастровым номером 21:17:061801:202

Обозначение части границ		Горизонтальное проложение (S), м	Описание прохождения части границ	Отметка о наличии земельного спора о местоположении границ земельного участка
от т.	до т.			
1	2	3	4	5
н235У	н234У	16,09	—	—
н234У	н256У	23,96		
н256У	н257У	1,18		
н257У	н258У	14,98		
н258У	н235У	25,00		

3. Общие сведения об уточняемом земельном участке с кадастровым номером 21:17:061801:202

№ п/п	Наименование характеристики земельного участка	Значение характеристики
-------	--	-------------------------

1	2	3	4	5	6	7	8
н238У	—	—	400 918,11	1 197 653,01	Метод спутниковых геодезических измерений (определений)	0,20	Мт-0.20 вычислено с использование программного обеспечения CREDO_DAT 3.1, лицензированное соглашение № 1760.22B055в6.23.08.07 = 0,20
н235У	—	—	400 901,59	1 197 650,04			
н258У	—	—	400 906,05	1 197 625,44			
н259У	—	—	400 922,18	1 197 628,54			

1	2	3	4	5	6	7	8
н238У	—	—	400 918,11	1 197 653,01	Метод спутниковых геодезических измерений (определений)	0,20	Мт-0.20 вычислено с использование программного обеспечения CREDO_DAT 3.1, лицензированное соглашение № 1760.22В055в6.23.08.07 = 0,20

2. Сведения о частях границ уточняемого земельного участка с кадастровым номером 21:17:061801:203

Обозначение части границ		Горизонтальное проложение (S), м	Описание прохождения части границ	Отметка о наличии земельного спора о местоположении границ земельного участка
от т.	до т.			
1	2	3	4	5
н238У	н235У	16,78	—	—
н235У	н258У	25,00		
н258У	н259У	16,43		
н259У	н238У	24,81		

3. Общие сведения об уточняемом земельном участке с кадастровым номером 21:17:061801:203

№ п/п	Наименование характеристики земельного участка	Значение характеристики
1	2	3
1	Адрес земельного участка	—
	Местоположение земельного участка (при отсутствии присвоенного адреса)	Российская Федерация, Чувашская Республика-Чувашия, Моргаушский р-н, садоводческое товарищество "Полянка" тер, уч 204
	Дополнительные сведения о местоположении земельного участка	—
2	Площадь земельного участка ± величина погрешности определения площади ($P \pm \Delta P$), м ²	413 ± 14
3	Формула, примененная для расчета предельной допустимой погрешности определения площади земельного участка (ΔP), м ²	$3,5*0,2*\sqrt{(413)} = 14$
4	Площадь земельного участка согласно сведениям Единого государственного реестра недвижимости (Ркад), м ²	400
5	Оценка расхождения Р и Ркад ($P - P_{кад}$), м ²	13
6	Предельный минимальный и максимальный размеры земельного участка ($P_{мин}$ и $P_{макс}$), м ²	$P_{мин} = 300$ $P_{макс} = 1\ 000$

1	2	3
7	Кадастровый или иной номер (обозначение) здания, сооружения, объекта незавершенного строительства, расположенного на земельном участке	—
8	Иные сведения	—

1. Сведения о характерных точках границы уточняемого земельного участка с кадастровым номером 21:17:061801:204

Зона № 1

Обозначение характерных точек границ	Существующие координаты, м		Уточненные координаты, м		Метод определения координат	Средняя квадратическая погрешность определения координат характерной точки (Mt), м	Формулы, примененные для расчета средней квадратической погрешности определения координат характерной точки (Mt), м
	X	Y	X	Y			
1	2	3	4	5	6	7	8
н240У	—	—	400 934,11	1 197 656,24	Метод спутниковых геодезических измерений (определений)	0,20	Mt-0.20 вычислено с использование програмного обеспечения CREDO_DAT 3.1, лицензированное соглашение № 1760.22B055в6.23.08.07 = 0,20
н238У	—	—	400 918,11	1 197 653,01			

1	2	3	4	5	6	7	8
н259У	—	—	400 922,18	1 197 628,54	Метод спутниковых геодезических измерений (определений)	0,20	Мт-0.20 вычислено с использование программного обеспечения CREDO_DAT 3.1, лицензированное соглашение № 1760.22B055в6.23.08.07 = 0,20
н260У	—	—	400 937,81	1 197 631,71			
н240У	—	—	400 934,11	1 197 656,24			

2. Сведения о частях границ уточняемого земельного участка с кадастровым номером 21:17:061801:204

Обозначение части границ		Горизонтальное проложение (S), м	Описание прохождения части границ	Отметка о наличии земельного спора о местоположении границ земельного участка
от т.	до т.			
1	2	3	4	5
н240У	н238У	16,32	—	—
н238У	н259У	24,81		
н259У	н260У	15,95		
н260У	н240У	24,81		

3. Общие сведения об уточняемом земельном участке с кадастровым номером 21:17:061801:204

№ п/п	Наименование характеристики земельного участка	Значение характеристики
1	2	3

1	2	3	4	5	6	7	8
н242У	—	—	400 950,59	1 197 659,92	Метод спутниковых геодезических измерений (определений)	0,20	Mt-0.20 вычислено с использование программного обеспечения CREDO_DAT 3.1, лицензированное соглашение № 1760.22B055в6.23.08.07 = 0,20
н240У	—	—	400 934,11	1 197 656,24			
н260У	—	—	400 937,81	1 197 631,71			
н261У	—	—	400 953,04	1 197 634,93			

1	2	3	4	5	6	7	8
н242У	—	—	400 950,59	1 197 659,92	Метод спутниковых геодезических измерений (определений)	0,20	Мт-0.20 вычислено с использование программного обеспечения CREDO_DAT 3.1, лицензированное соглашение № 1760.22В055в6.23.08.07 = 0,20

2. Сведения о частях границ уточняемого земельного участка с кадастровым номером 21:17:061801:205

Обозначение части границ		Горизонтальное проложение (S), м	Описание прохождения части границ	Отметка о наличии земельного спора о местоположении границ земельного участка
от т.	до т.			
1	2	3	4	5
н242У	н240У	16,89	—	—
н240У	н260У	24,81		
н260У	н261У	15,57		
н261У	н242У	25,11		

3. Общие сведения об уточняемом земельном участке с кадастровым номером 21:17:061801:205

№ п/п	Наименование характеристики земельного участка	Значение характеристики
1	2	3
1	Адрес земельного участка	—
	Местоположение земельного участка (при отсутствии присвоенного адреса)	Российская Федерация, Чувашская Республика-Чувашия, Моргаушский р-н, садоводческое товарищество "Полянка" тер, уч 206
	Дополнительные сведения о местоположении земельного участка	—
2	Площадь земельного участка ± величина погрешности определения площади ($P \pm \Delta P$), м ²	403 ± 14
3	Формула, примененная для расчета предельной допустимой погрешности определения площади земельного участка (ΔP), м ²	$3,5 * 0,2 * \sqrt{(403)} = 14$
4	Площадь земельного участка согласно сведениям Единого государственного реестра недвижимости (Ркад), м ²	400
5	Оценка расхождения Р и Ркад ($P - P_{кад}$), м ²	3
6	Предельный минимальный и максимальный размеры земельного участка (Рмин и Рмакс), м ²	Рмин = 300 Рмакс = 1 000

1	2	3
7	Кадастровый или иной номер (обозначение) здания, сооружения, объекта незавершенного строительства, расположенного на земельном участке	—
8	Иные сведения	—

1. Сведения о характерных точках границы уточняемого земельного участка с кадастровым номером 21:17:061801:206

Зона № 1

Обозначение характерных точек границ	Существующие координаты, м		Уточненные координаты, м		Метод определения координат	Средняя квадратическая погрешность определения координат характерной точки (Mt), м	Формулы, примененные для расчета средней квадратической погрешности определения координат характерной точки (Mt), м
	X	Y	X	Y			
1	2	3	4	5	6	7	8
н249У	—	—	400 968,98	1 197 664,65	Метод спутниковых геодезических измерений (определений)	0,20	Mt-0.20 вычислено с использование програмного обеспечения CREDO_DAT 3.1, лицензированное соглашение № 1760.22B055в6.23.08.07 = 0,20
н242У	—	—	400 950,59	1 197 659,92			

1	2	3	4	5	6	7	8
н261У	—	—	400 953,04	1 197 634,93	Метод спутниковых геодезических измерений (определений)	0,20	Мт-0.20 вычислено с использование программного обеспечения CREDO_DAT 3.1, лицензированное соглашение № 1760.22B055в6.23.08.07 = 0,20
н262У	—	—	400 963,27	1 197 644,23			
н251У	—	—	400 971,07	1 197 649,79			
н249У	—	—	400 968,98	1 197 664,65			

2. Сведения о частях границ уточняемого земельного участка с кадастровым номером 21:17:061801:206

Обозначение части границ		Горизонтальное проложение (S), м	Описание прохождения части границ	Отметка о наличии земельного спора о местоположении границ земельного участка
от т.	до т.			
1	2	3	4	5
н249У	н242У	18,99	—	—

1	2	3	4	5	6	7	8
н263У	—	—	400 906,30	1 197 622,28	Метод спутниковых геодезических измерений (определений)	0,20	Мт-0.20 вычислено с использование программного обеспечения CREDO_DAT 3.1, лицензированное соглашение № 1760.22B055в6.23.08.07 = 0,20
н264У	—	—	400 891,97	1 197 618,81			
н265У	—	—	400 891,19	1 197 617,44			
н266У	—	—	400 895,46	1 197 593,79			

1	2	3	4	5	6	7	8
н267У	—	—	400 911,98	1 197 596,56	Метод спутниковых геодезических измерений (определений)	0,20	Mt-0.20 вычислено с использование программного обеспечения CREDO_DAT 3.1, лицензированное соглашение № 1760.22B055вб.23.08.07 = 0,20
н263У	—	—	400 906,30	1 197 622,28			

2. Сведения о частях границ уточняемого земельного участка с кадастровым номером 21:17:061801:207

Обозначение части границ		Горизонтальное проложение (S), м	Описание прохождения части границ	Отметка о наличии земельного спора о местоположении границ земельного участка
от т.	до т.			
1	2	3	4	5
н263У	н264У	14,74	—	—
н264У	н265У	1,58		
н265У	н266У	24,03		
н266У	н267У	16,75		
н267У	н263У	26,34		

3. Общие сведения об уточняемом земельном участке с кадастровым номером 21:17:061801:207

№ п/п	Наименование характеристики земельного участка	Значение характеристики
1	2	3
1	Адрес земельного участка	—
	Местоположение земельного участка (при отсутствии присвоенного адреса)	Российская Федерация, Чувашская Республика-Чувашия, Моргаушский р-н, Большесундырское с/п
	Дополнительные сведения о местоположении земельного участка	—
2	Площадь земельного участка ± величина погрешности определения площади ($P \pm \Delta P$), м ²	418 ± 14

1	2	3
3	Формула, примененная для расчета предельной допустимой погрешности определения площади земельного участка (ΔP), м ²	$3,5*0,2*\sqrt{(418)} = 14$
4	Площадь земельного участка согласно сведениям Единого государственного реестра недвижимости (Ркад), м ²	400
5	Оценка расхождения Р и Ркад (Р - Ркад), м ²	18
6	Предельный минимальный и максимальный размеры земельного участка (Рмин и Рмакс), м ²	Рмин = 300 Рмакс = 1 000
7	Кадастровый или иной номер (обозначение) здания, сооружения, объекта незавершенного строительства, расположенного на земельном участке	—
8	Иные сведения	—

1. Сведения о характерных точках границы уточняемого земельного участка с кадастровым номером 21:17:061801:208

Зона № 1

Обозначение характерных точек границ	Существующие координаты, м		Уточненные координаты, м		Метод определения координат	Средняя квадратическая погрешность определения координат характерной точки (Mt), м	Формулы, примененные для расчета средней квадратической погрешности определения координат характерной точки (Mt), м
	X	Y	X	Y			
1	2	3	4	5	6	7	8
н263У	—	—	400 906,30	1 197 622,28	Метод спутниковых геодезических измерений (определений)	0,20	Mt-0.20 вычислено с использование программного обеспечения CREDO_DAT 3.1, лицензированное соглашение № 1760.22B055в6.23.08.07 = 0,20

1	2	3	4	5	6	7	8
н267У	—	—	400 911,98	1 197 596,56	Метод спутниковых геодезических измерений (определений)	0,20	Мт-0.20 вычислено с использование программного обеспечения CREDO_DAT 3.1, лицензированное соглашение № 1760.22B055в6.23.08.07 = 0,20
н268У	—	—	400 927,24	1 197 598,95			
н269У	—	—	400 923,62	1 197 625,18			
н263У	—	—	400 906,30	1 197 622,28			

2. Сведения о частях границ уточняемого земельного участка с кадастровым номером 21:17:061801:208

Обозначение части границ		Горизонтальное проложение (S), м	Описание прохождения части границ	Отметка о наличии земельного спора о местоположении границ земельного участка
от т.	до т.			
1	2	3	4	5
н263У	н267У	26,34	—	—

1	2	3	4	5	6	7	8
н269У	—	—	400 923,62	1 197 625,18	Метод спутниковых геодезических измерений (определений)	0,20	Мт-0.20 вычислено с использование программного обеспечения CREDO_DAT 3.1, лицензированное соглашение № 1760.22B055в6.23.08.07 = 0,20
н268У	—	—	400 927,24	1 197 598,95			
н270У	—	—	400 937,60	1 197 600,55			
н271У	—	—	400 945,87	1 197 629,45			

1	2	3	4	5	6	7	8
н269У	—	—	400 923,62	1 197 625,18	Метод спутниковых геодезических измерений (определений)	0,20	Мт-0.20 вычислено с использование программного обеспечения CREDO_DAT 3.1, лицензированное соглашение № 1760.22В055в6.23.08.07 = 0,20

2. Сведения о частях границ уточняемого земельного участка с кадастровым номером 21:17:061801:209

Обозначение части границ		Горизонтальное проложение (S), м	Описание прохождения части границ	Отметка о наличии земельного спора о местоположении границ земельного участка
от т.	до т.			
1	2	3	4	5
н269У	н268У	26,48	—	—
н268У	н270У	10,48		
н270У	н271У	30,06		
н271У	н269У	22,66		

3. Общие сведения об уточняемом земельном участке с кадастровым номером 21:17:061801:209

№ п/п	Наименование характеристики земельного участка	Значение характеристики
1	2	3
1	Адрес земельного участка	—
	Местоположение земельного участка (при отсутствии присвоенного адреса)	Российская Федерация, Чувашская Республика-Чувашия, Моргаушский р-н, садоводческое товарищество "Полянка" тер, уч 210
	Дополнительные сведения о местоположении земельного участка	—
2	Площадь земельного участка ± величина погрешности определения площади ($P \pm \Delta P$), м ²	443 ± 15
3	Формула, примененная для расчета предельной допустимой погрешности определения площади земельного участка (ΔP), м ²	$3,5*0,2*\sqrt{(443)} = 15$
4	Площадь земельного участка согласно сведениям Единого государственного реестра недвижимости (Ркад), м ²	400
5	Оценка расхождения P и Ркад ($P - P_{кад}$), м ²	43
6	Предельный минимальный и максимальный размеры земельного участка (Pмин и Pмакс), м ²	Pмин = 300 Pмакс = 1 000

1	2	3
7	Кадастровый или иной номер (обозначение) здания, сооружения, объекта незавершенного строительства, расположенного на земельном участке	—
8	Иные сведения	—

1. Сведения о характерных точках границы уточняемого земельного участка с кадастровым номером 21:17:061801:210

Зона № 1

Обозначение характерных точек границ	Существующие координаты, м		Уточненные координаты, м		Метод определения координат	Средняя квадратическая погрешность определения координат характерной точки (Mt), м	Формулы, примененные для расчета средней квадратической погрешности определения координат характерной точки (Mt), м
	X	Y	X	Y			
1	2	3	4	5	6	7	8
н267У	—	—	400 911,98	1 197 596,56	Метод спутниковых геодезических измерений (определений)	0,20	Mt-0.20 вычислено с использование програмного обеспечения CREDO_DAT 3.1, лицензированное соглашение № 1760.22B055в6.23.08.07 = 0,20
н266У	—	—	400 895,46	1 197 593,79			

1	2	3	4	5	6	7	8
н275У	—	—	400 900,39	1 197 568,90	Метод спутниковых геодезических измерений (определений)	0,20	Мт-0.20 вычислено с использование программного обеспечения CREDO_DAT 3.1, лицензированное соглашение № 1760.22B055в6.23.08.07 = 0,20
н276У	—	—	400 916,20	1 197 571,42			
н267У	—	—	400 911,98	1 197 596,56			

2. Сведения о частях границ уточняемого земельного участка с кадастровым номером 21:17:061801:210

Обозначение части границ		Горизонтальное проложение (S), м	Описание прохождения части границ	Отметка о наличии земельного спора о местоположении границ земельного участка
от т.	до т.			
1	2	3	4	5
н267У	н266У	16,75	—	—
н266У	н275У	25,37		
н275У	н276У	16,01		
н276У	н267У	25,49		

3. Общие сведения об уточняемом земельном участке с кадастровым номером 21:17:061801:210

№ п/п	Наименование характеристики земельного участка	Значение характеристики
1	2	3

1	2	3	4	5	6	7	8
н267У	—	—	400 911,98	1 197 596,56	Метод спутниковых геодезических измерений (определений)	0,20	Мт-0.20 вычислено с использование программного обеспечения CREDO_DAT 3.1, лицензированное соглашение № 1760.22B055в6.23.08.07 = 0,20
н276У	—	—	400 916,20	1 197 571,42			
н277У	—	—	400 929,95	1 197 574,06			
н270У	—	—	400 937,60	1 197 600,55			

1	2	3	4	5	6	7	8
н268У	—	—	400 927,24	1 197 598,95	Метод спутниковых геодезических измерений (определений)	0,20	Mt-0.20 вычислено с использование программного обеспечения CREDO_DAT 3.1, лицензированное соглашение № 1760.22B055вб.23.08.07 = 0,20
н267У	—	—	400 911,98	1 197 596,56			

2. Сведения о частях границ уточняемого земельного участка с кадастровым номером 21:17:061801:211

Обозначение части границ		Горизонтальное проложение (S), м	Описание прохождения части границ	Отметка о наличии земельного спора о местоположении границ земельного участка
от т.	до т.			
1	2	3	4	5
н267У	н276У	25,49	—	—
н276У	н277У	14,00		
н277У	н270У	27,57		
н270У	н268У	10,48		
н268У	н267У	15,45		

3. Общие сведения об уточняемом земельном участке с кадастровым номером 21:17:061801:211

№ п/п	Наименование характеристики земельного участка	Значение характеристики
1	2	3
1	Адрес земельного участка	—
	Местоположение земельного участка (при отсутствии присвоенного адреса)	Российская Федерация, Чувашская Республика-Чувашия, Моргаушский р-н, садоводческое товарищество "Полянка" тер, уч 212
	Дополнительные сведения о местоположении земельного участка	—
2	Площадь земельного участка ± величина погрешности определения площади ($P \pm \Delta P$), м ²	503 ± 16

1	2	3
3	Формула, примененная для расчета предельной допустимой погрешности определения площади земельного участка (ΔP), м ²	$3,5*0,2*\sqrt{(503)} = 16$
4	Площадь земельного участка согласно сведениям Единого государственного реестра недвижимости (Ркад), м ²	400
5	Оценка расхождения Р и Ркад (Р - Ркад), м ²	103
6	Предельный минимальный и максимальный размеры земельного участка (Рмин и Рмакс), м ²	Рмин = 300 Рмакс = 1 000
7	Кадастровый или иной номер (обозначение) здания, сооружения, объекта незавершенного строительства, расположенного на земельном участке	—
8	Иные сведения	—

1. Сведения о характерных точках границы уточняемого земельного участка с кадастровым номером 21:17:061801:212

Зона № 1

Обозначение характерных точек границ	Существующие координаты, м		Уточненные координаты, м		Метод определения координат	Средняя квадратическая погрешность определения координат характерной точки (Mt), м	Формулы, примененные для расчета средней квадратической погрешности определения координат характерной точки (Mt), м
	X	Y	X	Y			
1	2	3	4	5	6	7	8
н278У	—	—	400 928,54	1 197 571,30	Метод спутниковых геодезических измерений (определений)	0,20	Mt-0.20 вычислено с использование программного обеспечения CREDO_DAT 3.1, лицензированное соглашение № 1760.22B055в6.23.08.07 = 0,20

1	2	3	4	5	6	7	8
н66У	—	—	400 893,38	1 197 563,52	Метод спутниковых геодезических измерений (определений)	0,20	Мт-0.20 вычислено с использование программного обеспечения CREDO_DAT 3.1, лицензированное соглашение № 1760.22B055в6.23.08.07 = 0,20
н65У	—	—	400 899,31	1 197 541,10			
н279У	—	—	400 921,90	1 197 548,74			
н280У	—	—	400 929,48	1 197 566,33			

1	2	3	4	5	6	7	8
н278У	—	—	400 928,54	1 197 571,30	Метод спутниковых геодезических измерений (определений)	0,20	Мт-0.20 вычислено с использование программного обеспечения CREDO_DAT 3.1, лицензированное соглашение № 1760.22В055в6.23.08.07 = 0,20

2. Сведения о частях границ уточняемого земельного участка с кадастровым номером 21:17:061801:212

Обозначение части границ		Горизонтальное проложение (S), м	Описание прохождения части границ	Отметка о наличии земельного спора о местоположении границ земельного участка
от т.	до т.			
1	2	3	4	5
н278У	н66У	36,01	—	—
н66У	н65У	23,19		
н65У	н279У	23,85		
н279У	н280У	19,15		
н280У	н278У	5,06		

3. Общие сведения об уточняемом земельном участке с кадастровым номером 21:17:061801:212

№ п/п	Наименование характеристики земельного участка	Значение характеристики
1	2	3
1	Адрес земельного участка	—
	Местоположение земельного участка (при отсутствии присвоенного адреса)	Российская Федерация, Чувашская Республика-Чувашия, Моргаушский р-н, садоводческое товарищество "Полянка" тер, уч 213
	Дополнительные сведения о местоположении земельного участка	—
2	Площадь земельного участка ± величина погрешности определения площади ($P \pm \Delta P$), м ²	674 ± 18
3	Формула, примененная для расчета предельной допустимой погрешности определения площади земельного участка (ΔP), м ²	$3,5*0,2*\sqrt{(674)} = 18$
4	Площадь земельного участка согласно сведениям Единого государственного реестра недвижимости (Ркад), м ²	475
5	Оценка расхождения Р и Ркад ($P - P_{кад}$), м ²	199
6	Предельный минимальный и максимальный размеры земельного участка (Рмин и Рмакс), м ²	Рмин = 300 Рмакс = 1 000

1	2	3
7	Кадастровый или иной номер (обозначение) здания, сооружения, объекта незавершенного строительства, расположенного на земельном участке	—
8	Иные сведения	—

1. Сведения о характерных точках границы уточняемого земельного участка с кадастровым номером 21:17:061801:220

Зона № 1

Обозначение характерных точек границ	Существующие координаты, м		Уточненные координаты, м		Метод определения координат	Средняя квадратическая погрешность определения координат характерной точки (Mt), м	Формулы, примененные для расчета средней квадратической погрешности определения координат характерной точки (Mt), м
	X	Y	X	Y			
1	2	3	4	5	6	7	8
н283У	—	—	401 018,01	1 197 779,64	Метод спутниковых геодезических измерений (определений)	0,20	Mt-0.20 вычислено с использование програмного обеспечения CREDO_DAT 3.1, лицензированное соглашение № 1760.22B055в6.23.08.07 = 0,20
н284У	—	—	400 997,47	1 197 777,22			

1	2	3	4	5	6	7	8
н285У	—	—	401 001,63	1 197 752,43	Метод спутниковых геодезических измерений (определений)	0,20	Мт-0.20 вычислено с использование программного обеспечения CREDO_DAT 3.1, лицензированное соглашение № 1760.22B055в6.23.08.07 = 0,20
н286У	—	—	401 021,01	1 197 754,75			
н283У	—	—	401 018,01	1 197 779,64			

2. Сведения о частях границ уточняемого земельного участка с кадастровым номером 21:17:061801:220

Обозначение части границ		Горизонтальное проложение (S), м	Описание прохождения части границ	Отметка о наличии земельного спора о местоположении границ земельного участка
от т.	до т.			
1	2	3	4	5
н283У	н284У	20,68	—	—
н284У	н285У	25,14		
н285У	н286У	19,52		
н286У	н283У	25,07		

3. Общие сведения об уточняемом земельном участке с кадастровым номером 21:17:061801:220

№ п/п	Наименование характеристики земельного участка	Значение характеристики
1	2	3

1	2	3	4	5	6	7	8
н285У	—	—	401 001,63	1 197 752,43	Метод спутниковых геодезических измерений (определений)	0,20	Мт-0.20 вычислено с использование программного обеспечения CREDO_DAT 3.1, лицензированное соглашение № 1760.22B055в6.23.08.07 = 0,20
н284У	—	—	400 997,47	1 197 777,22			
н287У	—	—	400 981,78	1 197 774,86			
н288У	—	—	400 986,12	1 197 749,96			

1	2	3	4	5	6	7	8
н285У	—	—	401 001,63	1 197 752,43	Метод спутниковых геодезических измерений (определений)	0,20	Мт-0.20 вычислено с использование программного обеспечения CREDO_DAT 3.1, лицензированное соглашение № 1760.22В055в6.23.08.07 = 0,20

2. Сведения о частях границ уточняемого земельного участка с кадастровым номером 21:17:061801:221

Обозначение части границ		Горизонтальное проложение (S), м	Описание прохождения части границ	Отметка о наличии земельного спора о местоположении границ земельного участка
от т.	до т.			
1	2	3	4	5
н285У	н284У	25,14	—	—
н284У	н287У	15,87		
н287У	н288У	25,28		
н288У	н285У	15,71		

3. Общие сведения об уточняемом земельном участке с кадастровым номером 21:17:061801:221

№ п/п	Наименование характеристики земельного участка	Значение характеристики
1	2	3
1	Адрес земельного участка	—
	Местоположение земельного участка (при отсутствии присвоенного адреса)	Российская Федерация, Чувашская Республика-Чувашия, Моргаушский р-н, садоводческое товарищество "Полянка" тер, уч 222
	Дополнительные сведения о местоположении земельного участка	—
2	Площадь земельного участка ± величина погрешности определения площади ($P \pm \Delta P$), м ²	398 ± 14
3	Формула, примененная для расчета предельной допустимой погрешности определения площади земельного участка (ΔP), м ²	$3,5 * 0,2 * \sqrt{(398)} = 14$
4	Площадь земельного участка согласно сведениям Единого государственного реестра недвижимости (Ркад), м ²	400
5	Оценка расхождения Р и Ркад ($P - P_{кад}$), м ²	2
6	Предельный минимальный и максимальный размеры земельного участка ($P_{мин}$ и $P_{макс}$), м ²	$P_{мин} = 300$ $P_{макс} = 1\ 000$

1	2	3
7	Кадастровый или иной номер (обозначение) здания, сооружения, объекта незавершенного строительства, расположенного на земельном участке	—
8	Иные сведения	—

1. Сведения о характерных точках границы уточняемого земельного участка с кадастровым номером 21:17:061801:226

Зона № 1

Обозначение характерных точек границ	Существующие координаты, м		Уточненные координаты, м		Метод определения координат	Средняя квадратическая погрешность определения координат характерной точки (Mt), м	Формулы, примененные для расчета средней квадратической погрешности определения координат характерной точки (Mt), м
	X	Y	X	Y			
1	2	3	4	5	6	7	8
н289У	—	—	401 018,29	1 197 750,35	Метод спутниковых геодезических измерений (определений)	0,20	Mt-0.20 вычислено с использование програмного обеспечения CREDO_DAT 3.1, лицензированное соглашение № 1760.22B055в6.23.08.07 = 0,20
н290У	—	—	401 023,28	1 197 720,86			

1	2	3	4	5	6	7	8
н291У	—	—	401 030,32	1 197 721,27	Метод спутниковых геодезических измерений (определений)	0,20	Мт-0.20 вычислено с использование программного обеспечения CREDO_DAT 3.1, лицензированное соглашение № 1760.22B055в6.23.08.07 = 0,20
н292У	—	—	401 034,22	1 197 730,74			
н293У	—	—	401 039,28	1 197 741,51			
н294У	—	—	401 043,24	1 197 753,20			

1	2	3	4	5	6	7	8
н289У	—	—	401 018,29	1 197 750,35	Метод спутниковых геодезических измерений (определений)	0,20	Мт-0.20 вычислено с использование программного обеспечения CREDO_DAT 3.1, лицензированное соглашение № 1760.22В055в6.23.08.07 = 0,20

2. Сведения о частях границ уточняемого земельного участка с кадастровым номером 21:17:061801:226

Обозначение части границ		Горизонтальное проложение (S), м	Описание прохождения части границ	Отметка о наличии земельного спора о местоположении границ земельного участка
от т.	до т.			
1	2	3	4	5
н289У	н290У	29,91	—	—
н290У	н291У	7,05		
н291У	н292У	10,24		
н292У	н293У	11,90		
н293У	н294У	12,34		
н294У	н289У	25,11		

3. Общие сведения об уточняемом земельном участке с кадастровым номером 21:17:061801:226

№ п/п	Наименование характеристики земельного участка	Значение характеристики
1	2	3
1	Адрес земельного участка	—
	Местоположение земельного участка (при отсутствии присвоенного адреса)	Российская Федерация, Чувашская Республика-Чувашия, Моргаушский р-н, садоводческое товарищество "Полянка" тер, уч 227
	Дополнительные сведения о местоположении земельного участка	—
2	Площадь земельного участка ± величина погрешности определения площади ($P \pm \Delta P$), м ²	494 ± 16
3	Формула, примененная для расчета предельной допустимой погрешности определения площади земельного участка (ΔP), м ²	$3,5 * 0,2 * \sqrt{(494)} = 16$
4	Площадь земельного участка согласно сведениям Единого государственного реестра недвижимости (Ркад), м ²	400
5	Оценка расхождения P и Ркад ($P - P_{кад}$), м ²	94

1	2	3
6	Пределный минимальный и максимальный размеры земельного участка (Рмин и Рмакс), м ²	Рмин = 300 Рмакс = 1 000
7	Кадастровый или иной номер (обозначение) здания, сооружения, объекта незавершенного строительства, расположенного на земельном участке	21:17:061801:353
8	Иные сведения	—

I. Сведения о характерных точках границы уточняемого земельного участка с кадастровым номером 21:17:061801:227

Зона № 1							
Обозначение характерных точек границ	Существующие координаты, м		Уточненные координаты, м		Метод определения координат	Средняя квадратическая погрешность определения координат характерной точки (Mt), м	Формулы, примененные для расчета средней квадратической погрешности определения координат характерной точки (Mt), м
	X	Y	X	Y			
1	2	3	4	5	6	7	8
н286У	—	—	401 021,01	1 197 754,75	Метод спутниковых геодезических измерений (определений)	0,20	Mt-0.20 вычислено с использование программного обеспечения CREDO_DAT 3.1, лицензированное соглашение № 1760.22B055в6.23.08.07 = 0,20
н295У	—	—	401 046,53	1 197 756,90			

1	2	3	4	5	6	7	8
н296У	—	—	401 032,99	1 197 773,03	Метод спутниковых геодезических измерений (определений)	0,20	Мт-0.20 вычислено с использование программного обеспечения CREDO_DAT 3.1, лицензированное соглашение № 1760.22B055в6.23.08.07 = 0,20
н297У	—	—	401 025,63	1 197 774,13			
н298У	—	—	401 021,39	1 197 780,06			
н283У	—	—	401 018,01	1 197 779,64			

1	2	3	4	5	6	7	8
н286У	—	—	401 021,01	1 197 754,75	Метод спутниковых геодезических измерений (определений)	0,20	Мт-0.20 вычислено с использование программного обеспечения CREDO_DAT 3.1, лицензированное соглашение № 1760.22В055в6.23.08.07 = 0,20

2. Сведения о частях границ уточняемого земельного участка с кадастровым номером 21:17:061801:227

Обозначение части границ		Горизонтальное проложение (S), м	Описание прохождения части границ	Отметка о наличии земельного спора о местоположении границ земельного участка
от т.	до т.			
1	2	3	4	5
н286У	н295У	25,61	—	—
н295У	н296У	21,06		
н296У	н297У	7,44		
н297У	н298У	7,29		
н298У	н283У	3,41		
н283У	н286У	25,07		

3. Общие сведения об уточняемом земельном участке с кадастровым номером 21:17:061801:227

№ п/п	Наименование характеристики земельного участка	Значение характеристики
1	2	3
1	Адрес земельного участка	—
	Местоположение земельного участка (при отсутствии присвоенного адреса)	Российская Федерация, Чувашская Республика-Чувашия, Моргаушский р-н, садоводческое товарищество "Полянка" тер, уч 228
	Дополнительные сведения о местоположении земельного участка	—
2	Площадь земельного участка ± величина погрешности определения площади ($P \pm \Delta P$), м ²	392 ± 14
3	Формула, примененная для расчета предельной допустимой погрешности определения площади земельного участка (ΔP), м ²	$3,5 * 0,2 * \sqrt{(392)} = 14$
4	Площадь земельного участка согласно сведениям Единого государственного реестра недвижимости (Ркад), м ²	400
5	Оценка расхождения Р и Ркад ($P - P_{кад}$), м ²	8

1	2	3
6	Пределный минимальный и максимальный размеры земельного участка (Рмин и Рмакс), м ²	Рмин = 300 Рмакс = 1 000
7	Кадастровый или иной номер (обозначение) здания, сооружения, объекта незавершенного строительства, расположенного на земельном участке	—
8	Иные сведения	—

I. Сведения о характерных точках границы уточняемого земельного участка с кадастровым номером 21:17:061801:232

Зона № 1							
Обозначение характерных точек границ	Существующие координаты, м		Уточненные координаты, м		Метод определения координат	Средняя квадратическая погрешность определения координат характерной точки (Mt), м	Формулы, примененные для расчета средней квадратической погрешности определения координат характерной точки (Mt), м
	X	Y	X	Y			
1	2	3	4	5	6	7	8
н299У	—	—	400 862,54	1 197 833,40	Метод спутниковых геодезических измерений (определений)	0,20	Mt-0.20 вычислено с использование программного обеспечения CREDO_DAT 3.1, лицензированное соглашение № 1760.22B055в6.23.08.07 = 0,20
н300У	—	—	400 853,95	1 197 831,62			

1	2	3	4	5	6	7	8
н301У	—	—	400 853,34	1 197 831,08	Метод спутниковых геодезических измерений (определений)	0,20	Мт-0.20 вычислено с использование программного обеспечения CREDO_DAT 3.1, лицензированное соглашение № 1760.22B055в6.23.08.07 = 0,20
н166У	—	—	400 857,37	1 197 806,50			
н165У	—	—	400 873,95	1 197 809,43			
н302У	—	—	400 870,03	1 197 834,57			

1	2	3	4	5	6	7	8
н299У	—	—	400 862,54	1 197 833,40	Метод спутниковых геодезических измерений (определений)	0,20	Мт-0.20 вычислено с использование программного обеспечения CREDO_DAT 3.1, лицензированное соглашение № 1760.22В055в6.23.08.07 = 0,20

2. Сведения о частях границ уточняемого земельного участка с кадастровым номером 21:17:061801:232

Обозначение части границ		Горизонтальное проложение (S), м	Описание прохождения части границ	Отметка о наличии земельного спора о местоположении границ земельного участка
от т.	до т.			
1	2	3	4	5
н299У	н300У	8,77	—	—
н300У	н301У	0,81		
н301У	н166У	24,91		
н166У	н165У	16,84		
н165У	н302У	25,44		
н302У	н299У	7,58		

3. Общие сведения об уточняемом земельном участке с кадастровым номером 21:17:061801:232

№ п/п	Наименование характеристики земельного участка	Значение характеристики
1	2	3
1	Адрес земельного участка	—
	Местоположение земельного участка (при отсутствии присвоенного адреса)	Российская Федерация, Чувашская Республика-Чувашия, Моргаушский р-н, садоводческое товарищество "Полянка" тер, уч 155
	Дополнительные сведения о местоположении земельного участка	—
2	Площадь земельного участка ± величина погрешности определения площади ($P \pm \Delta P$), м ²	431 ± 15
3	Формула, примененная для расчета предельной допустимой погрешности определения площади земельного участка (ΔP), м ²	$3,5 * 0,2 * \sqrt{(431)} = 15$
4	Площадь земельного участка согласно сведениям Единого государственного реестра недвижимости (Ркад), м ²	400
5	Оценка расхождения Р и Ркад ($P - P_{кад}$), м ²	31

1	2	3
6	Пределный минимальный и максимальный размеры земельного участка (Рмин и Рмакс), м ²	Рмин = 300 Рмакс = 1 000
7	Кадастровый или иной номер (обозначение) здания, сооружения, объекта незавершенного строительства, расположенного на земельном участке	—
8	Иные сведения	—

I. Сведения о характерных точках границы уточняемого земельного участка с кадастровым номером 21:17:061801:233

Зона № 1							
Обозначение характерных точек границ	Существующие координаты, м		Уточненные координаты, м		Метод определения координат	Средняя квадратическая погрешность определения координат характерной точки (Mt), м	Формулы, примененные для расчета средней квадратической погрешности определения координат характерной точки (Mt), м
	X	Y	X	Y			
1	2	3	4	5	6	7	8
н302У	—	—	400 870,03	1 197 834,57	Метод спутниковых геодезических измерений (определений)	0,20	Mt-0.20 вычислено с использование программного обеспечения CREDO_DAT 3.1, лицензированное соглашение № 1760.22B055в6.23.08.07 = 0,20
н165У	—	—	400 873,95	1 197 809,43			

1	2	3	4	5	6	7	8
н153У	—	—	400 889,68	1 197 812,38	Метод спутниковых геодезических измерений (определений)	0,20	Мт-0.20 вычислено с использование программного обеспечения CREDO_DAT 3.1, лицензированное соглашение № 1760.22B055в6.23.08.07 = 0,20
н152У	—	—	400 885,09	1 197 837,07			
н302У	—	—	400 870,03	1 197 834,57			

2. Сведения о частях границ уточняемого земельного участка с кадастровым номером 21:17:061801:233

Обозначение части границ		Горизонтальное проложение (S), м	Описание прохождения части границ	Отметка о наличии земельного спора о местоположении границ земельного участка
от т.	до т.			
1	2	3	4	5
н302У	н165У	25,44	—	—
н165У	н153У	16,00		
н153У	н152У	25,11		
н152У	н302У	15,27		

3. Общие сведения об уточняемом земельном участке с кадастровым номером 21:17:061801:233

№ п/п	Наименование характеристики земельного участка	Значение характеристики
1	2	3

1	2	3	4	5	6	7	8
н303У	—	—	400 855,43	1 197 696,14	Метод спутниковых геодезических измерений (определений)	0,20	Мт-0.20 вычислено с использование программного обеспечения CREDO_DAT 3.1, лицензированное соглашение № 1760.22B055в6.23.08.07 = 0,20
н304У	—	—	400 852,35	1 197 721,43			
н305У	—	—	400 835,19	1 197 718,17			
н306У	—	—	400 839,94	1 197 693,49			

1	2	3	4	5	6	7	8
н303У	—	—	400 855,43	1 197 696,14	Метод спутниковых геодезических измерений (определений)	0,20	Мт-0.20 вычислено с использование программного обеспечения CREDO_DAT 3.1, лицензированное соглашение № 1760.22В055в6.23.08.07 = 0,20

2. Сведения о частях границ уточняемого земельного участка с кадастровым номером 21:17:061801:234

Обозначение части границ		Горизонтальное проложение (S), м	Описание прохождения части границ	Отметка о наличии земельного спора о местоположении границ земельного участка
от т.	до т.			
1	2	3	4	5
н303У	н304У	25,48	—	—
н304У	н305У	17,47		
н305У	н306У	25,13		
н306У	н303У	15,72		

3. Общие сведения об уточняемом земельном участке с кадастровым номером 21:17:061801:234

№ п/п	Наименование характеристики земельного участка	Значение характеристики
1	2	3
1	Адрес земельного участка	—
	Местоположение земельного участка (при отсутствии присвоенного адреса)	Российская Федерация, Чувашская Республика-Чувашия, Моргаушский р-н
	Дополнительные сведения о местоположении земельного участка	—
2	Площадь земельного участка ± величина погрешности определения площади ($P \pm \Delta P$), м ²	419 ± 14
3	Формула, примененная для расчета предельной допустимой погрешности определения площади земельного участка (ΔP), м ²	$3,5 * 0,2 * \sqrt{(419)} = 14$
4	Площадь земельного участка согласно сведениям Единого государственного реестра недвижимости (Ркад), м ²	400
5	Оценка расхождения Р и Ркад ($P - P_{кад}$), м ²	19
6	Предельный минимальный и максимальный размеры земельного участка ($P_{мин}$ и $P_{макс}$), м ²	$P_{мин} = 300$ $P_{макс} = 1\ 000$

1	2	3
7	Кадастровый или иной номер (обозначение) здания, сооружения, объекта незавершенного строительства, расположенного на земельном участке	—
8	Иные сведения	—

1. Сведения о характерных точках границы уточняемого земельного участка с кадастровым номером 21:17:061801:237

Зона № 1

Обозначение характерных точек границ	Существующие координаты, м		Уточненные координаты, м		Метод определения координат	Средняя квадратическая погрешность определения координат характерной точки (Mt), м	Формулы, примененные для расчета средней квадратической погрешности определения координат характерной точки (Mt), м
	X	Y	X	Y			
1	2	3	4	5	6	7	8
н208У	—	—	400 903,66	1 197 729,68	Метод спутниковых геодезических измерений (определений)	0,20	Mt-0.20 вычислено с использование програмного обеспечения CREDO_DAT 3.1, лицензированное соглашение № 1760.22B055в6.23.08.07 = 0,20
н209У	—	—	400 908,39	1 197 705,79			

1	2	3	4	5	6	7	8
н215У	—	—	400 924,15	1 197 708,91	Метод спутниковых геодезических измерений (определений)	0,20	Мт-0.20 вычислено с использование программного обеспечения CREDO_DAT 3.1, лицензированное соглашение № 1760.22B055в6.23.08.07 = 0,20
н214У	—	—	400 920,67	1 197 733,05			
н208У	—	—	400 903,66	1 197 729,68			

2. Сведения о частях границ уточняемого земельного участка с кадастровым номером 21:17:061801:237

Обозначение части границ		Горизонтальное проложение (S), м	Описание прохождения части границ	Отметка о наличии земельного спора о местоположении границ земельного участка
от т.	до т.			
1	2	3	4	5
н208У	н209У	24,35	—	—
н209У	н215У	16,07		
н215У	н214У	24,39		
н214У	н208У	17,34		

3. Общие сведения об уточняемом земельном участке с кадастровым номером 21:17:061801:237

№ п/п	Наименование характеристики земельного участка	Значение характеристики
1	2	3

1	2	3
1	Адрес земельного участка	—
	Местоположение земельного участка (при отсутствии присвоенного адреса)	Российская Федерация, Чувашская Республика-Чувашия, Моргаушский р-н, Большесундырское с/п, "Полянка" снт, кв уч-к 185
	Дополнительные сведения о местоположении земельного участка	—
2	Площадь земельного участка \pm величина погрешности определения площади ($P \pm \Delta P$), м ²	407 \pm 14
3	Формула, примененная для расчета предельной допустимой погрешности определения площади земельного участка (ΔP), м ²	$3,5*0,2*\sqrt{(407)} = 14$
4	Площадь земельного участка согласно сведениям Единого государственного реестра недвижимости (Ркад), м ²	400
5	Оценка расхождения P и Ркад (P - Ркад), м ²	7
6	Предельный минимальный и максимальный размеры земельного участка (Рмин и Рмакс), м ²	Рмин = 300 Рмакс = 1 000
7	Кадастровый или иной номер (обозначение) здания, сооружения, объекта незавершенного строительства, расположенного на земельном участке	—
8	Иные сведения	—

Сведения об образуемых земельных участках

1. Сведения о характерных точках границ образуемых земельных участков

Обозначение земельного участка _____

Зона № _____

Обозначение характерных точек границ	Координаты, м		Метод определения координат	Средняя квадратическая погрешность определения координат характерной точки (Mt), м	Формулы, примененные для расчета средней квадратической погрешности определения координат характерной точки (Mt), м
	X	Y			
1	2	3	4	5	6

2. Сведения о частях границ образуемых земельных участков

Обозначение земельного участка _____

Обозначение части границ		Горизонтальное проложение (S), м	Описание прохождения части границ	Отметка о наличии земельного спора о местоположении границ земельного участка
от т.	до т.			
1	2	3	4	5

3. Общие сведения об образуемых земельных участках

Обозначение земельного участка _____

№ п/п	Наименование характеристики земельного участка	Значение характеристики
1	2	3
1	Адрес земельного участка	
2	Категория земель	
3	Вид разрешенного использования	
4	Площадь земельного участка ± величина погрешности определения площади (P ± ΔP), м ²	
5	Формула, примененная для расчета предельной допустимой погрешности определения площади земельного участка (ΔP), м ²	
6	Предельный минимальный и максимальный размеры земельного участка (P _{мин}) и (P _{макс}), м ²	P _{мин} = P _{макс} =
7	Кадастровый или иной номер (обозначение) здания, сооружения, объекта незавершенного строительства, расположенного на земельном участке	

1	2	3
8	Кадастровые номера исходных земельных участков	
	Иное	
9	Иные сведения	
4. Сведения о земельных участках, посредством которых обеспечивается доступ (проход или проезд от земельных участков общего пользования) к образуемым земельным участкам		
№ п/п	Кадастровый номер или обозначение земельного участка, для которого обеспечивается доступ	Кадастровый номер или обозначение земельного участка, посредством которого обеспечивается доступ
1	2	3

**Сведения об уточняемых земельных участках,
необходимые для исправления реестровых ошибок в сведениях о местоположении их границ**

1. Сведения о характерных точках границы уточняемого земельного участка с кадастровым номером _____

Зона № _____							
Обозначение характерных точек границ	Существующие координаты, м		Уточненные координаты, м		Метод определения координат	Средняя квадратическая погрешность определения координат характерной точки (Mt), м	Формулы, примененные для расчета средней квадратической погрешности определения координат характерной точки (Mt), м
	X	Y	X	Y			
1	2	3	4	5	6	7	8

2. Сведения о частях границ уточняемого земельного участка с кадастровым номером _____

Обозначение части границ		Горизонтальное проложение (S), м	Описание прохождения части границ	Отметка о наличии земельного спора о местоположении границ земельного участка
от т.	до т.			
1	2	3	4	5

3. Характеристики уточняемого земельного участка с кадастровым номером _____

№ п/п	Наименование характеристики земельного участка	Значение характеристики
1	2	3
1	Площадь земельного участка ± величина погрешности определения площади ($P \pm \Delta P$), м ²	
2	Формула, примененная для расчета предельной допустимой погрешности определения площади земельного участка (ΔP), м ²	
3	Иные сведения	

Описание местоположения здания, сооружения, объекта незавершенного строительства на земельном участке

1. Сведения о характерных точках контура

вид объекта недвижимости (здание, сооружение, объект незавершенного строительства)

кадастровый номер (обозначение) 21:17:061801:235

Зона № 1

Номер контура	Номера характерных точек контура	Существующие			Уточненные			Метод определения координат	Средняя квадратическая погрешность определения координат характерной точки (Mt), м	Формулы, примененные для расчета средней квадратической погрешности определения координат характерной точки (Mt), м
		координаты, м		R, м	координаты, м		R, м			
		X	Y		X	Y				
1	2	3	4	5	6	7	8	9	10	11
	н4760	—	—	—	400 829,94	1 197 929,39	—	Метод спутниковых геодезических измерений (определений)	0,20	Mt-0.20 вычислено с использование программного обеспечения CREDO_DAT 3.1, лицензированное соглашение № 1760.22B055в6.23.08.07 = 0,20
—	н4770	—	—	—	400 828,97	1 197 935,40	—			
	н4780	—	—	—	400 824,85	1 197 934,73	—			

1	2	3	4	5	6	7	8	9	10	11
—	н4790	—	—	—	400 825,28	1 197 932,07	—	Метод спутниковых геодезических измерений (определений)	0,20	Mt-0.20 вычислено с использование програмного обеспечения CREDO_DAT 3.1, лицензированное соглашение № 1760.22B055в6.23.08.07 = 0,20
	н4800	—	—	—	400 822,37	1 197 931,60	—			
	н4810	—	—	—	400 822,91	1 197 928,26	—			
	н4760	—	—	—	400 829,94	1 197 929,39	—			

2. Характеристики здания, сооружения, объекта незавершенного строительства с кадастровым номером (обозначением) 21:17:061801:235

№ п/п	Наименование характеристики	Значение характеристики
1	2	3
1	Вид объекта недвижимости	Здание

1	2	3
2	Ранее присвоенный государственный учетный номер здания, сооружения, объекта незавершенного строительства (кадастровый, инвентарный или условный номер)	—
3	Кадастровый номер земельного участка (земельных участков), в границах которого (которых) расположено здание, сооружение, объект незавершенного строительства	21:17:061801:18
4	Номер кадастрового квартала (кадастровых кварталов), в пределах которого (которых) расположено здание, сооружение, объекта незавершенного строительства	21:17:061801
5	Адрес здания, сооружения, объекта незавершенного строительства	—
	Местоположение здания, сооружения, объекта незавершенного строительства	Российская Федерация, Чувашская Республика-Чувашия, Моргаушский р-н, Большесундырское с/п
	Дополнительные сведения о местоположении	—
6	Иные сведения	—

**Сведения о зданиях, сооружениях, объектах незавершенного строительства,
необходимые для исправления реестровых ошибок в сведениях об описании их местоположения**

1. Сведения о характерных точках контура здания, сооружения, объекта незавершенного строительства

с кадастровым номером 21:17:061801:348

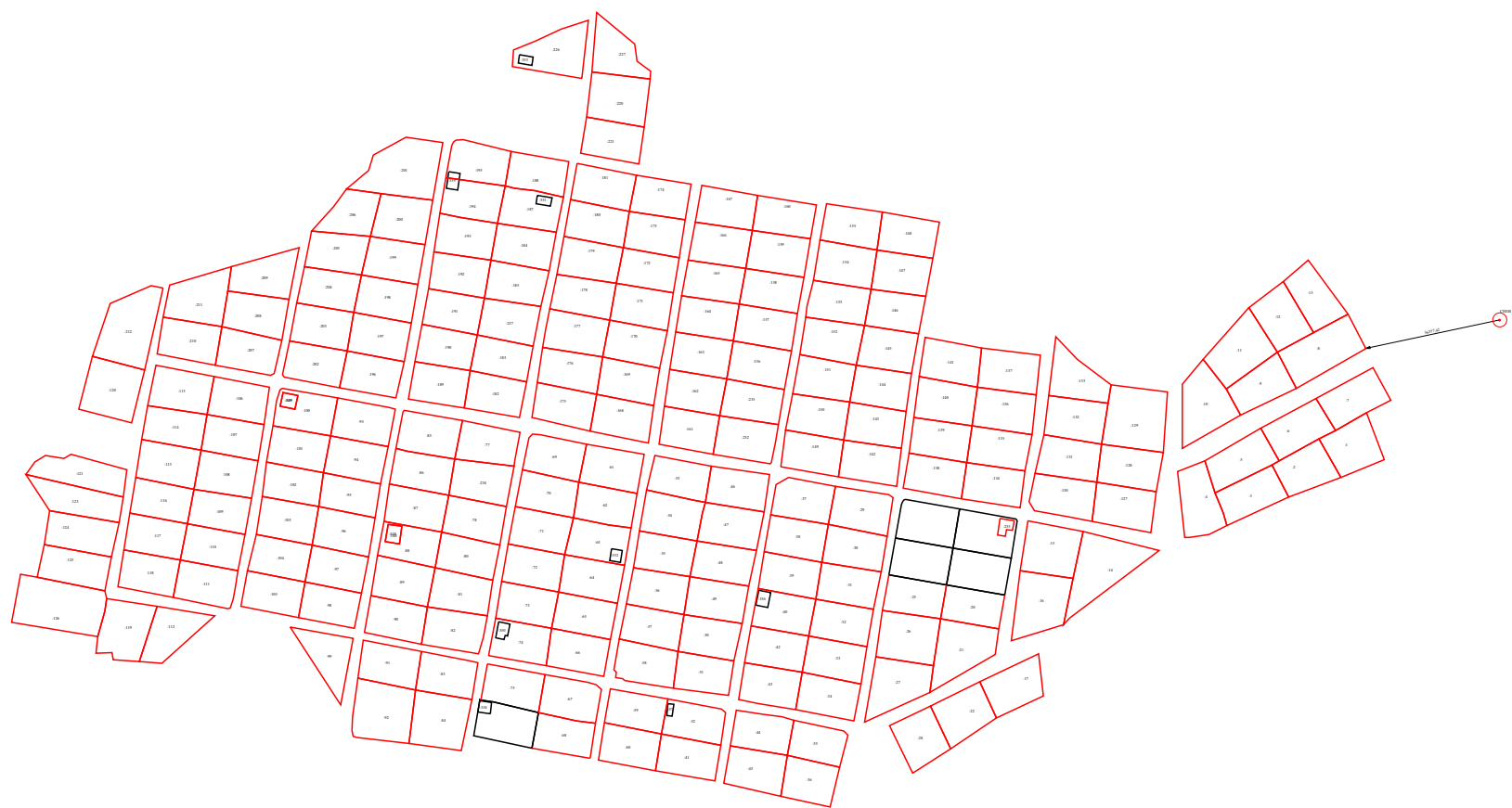
Зона № 1

Номер контура	Номера характерных точек контура	Существующие			Уточненные			Метод определения координат	Средняя квадратическая погрешность определения координат характерной точки (Mt), м	Формулы, примененные для расчета средней квадратической погрешности определения координат характерной точки (Mt), м
		координаты, м		R, м	координаты, м		R, м			
		X	Y		X	Y				
1	2	3	4	5	6	7	8	9	10	11
—	23	400 818,22	1 197 672,73	—	—	—	—	—	—	—
	24	400 819,12	1 197 666,80	—	—	—	—			
	25	400 826,64	1 197 667,94	—	—	—	—			
	26	400 825,74	1 197 673,87	—	—	—	—			
	н4820	—	—	—	400 827,52	1 197 667,62	—	Метод спутниковых геодезических измерений (определений)	0,20	Mt-0.20 вычислено с использование программного обеспечения CREDO_DAT 3.1, лицензированное соглашение № 1760.22B055в6.23.08.07 = 0,20
	н4830	—	—	—	400 826,62	1 197 673,55	—			

1	2	3	4	5	6	7	8	9	10	11
—	27	400 878,62	1 197 621,58	—	—	—	—	—	—	—
	28	400 884,33	1 197 623,27	—	—	—	—			
	29	400 882,52	1 197 629,39	—	—	—	—			
	30	400 876,81	1 197 627,70	—	—	—	—			
	н4860	—	—	—	400 882,63	1 197 628,98	—	Метод спутниковых геодезических измерений (определений)	0,20	Mt-0.20 вычислено с использование програмного обеспечения CREDO_DAT 3.1, лицензированное соглашение № 1760.22B055в6.23.08.07 = 0,20
	н4870	—	—	—	400 876,80	1 197 627,76	—			
	н4880	—	—	—	400 878,11	1 197 621,51	—			
	н4890	—	—	—	400 883,94	1 197 622,74	—			

1	2	3	4	5	6	7	8	9	10	11
—	н4860	—	—	—	400 882,63	1 197 628,98	—	Метод спутниковых геодезических измерений (определений)	0,20	Мт-0.20 вычислено с использование программного обеспечения CREDO_DAT 3.1, лицензированное соглашение № 1760.22B055в6.23.08.07 = 0,20
2. Иные сведения о здании, сооружении, объекте незавершенного строительства с кадастровым номером										<u>21:17:061801:349</u>
1. —										

Схема геодезических построений



Масштаб 1:3 000

Условные обозначения:






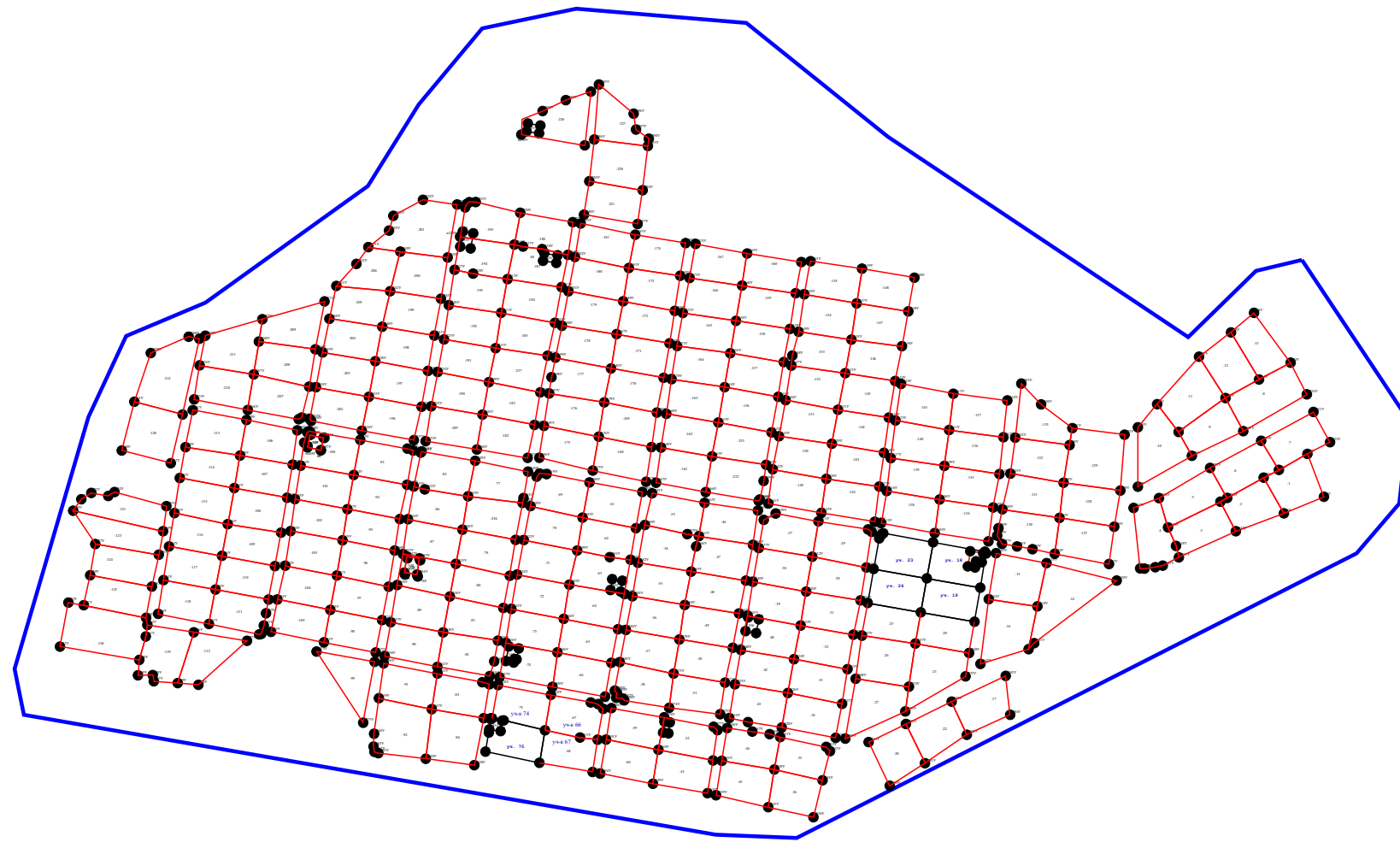






-  - вновь образованная часть границы, сведения о которой достаточны для определения ее местоположения
-  - существующая часть границы, имеющиеся в ЕГРН сведения о которой достаточны для определения ее местоположения
-  - дифференциальная геодезическая станция
-  - направления геодезических построений при создании съемочного обоснования
-  - расстояние от дифференциальной геодезической станции до ближайшей точки объекта кадастровых работ

Схема границ земельных участков



Масштаб 1:3 000

Условные обозначения:

-  - Часть границы, сведения ЕГРН о которой позволяют однозначно определить ее положение на местности
-  - Часть границы, местоположение которой определено при выполнении кадастровых работ
-  :79 - Кадастровый номер земельного участка
-  - Характерная точка границы земельного участка, сведения ЕГРН о которой соответствуют требованиям, установленным в соответствии с частью 13 статьи 22 Федерального закона от 13 июля 2015 г. N 218-ФЗ "О государственной регистрации недвижимости"
-  - Характерная точка границы земельного участка, сведения о которой отсутствуют в ЕГРН, местоположение которой определено при кадастровых работах (новая характерная точка)
-  - Номер кадастрового квартала