


Г. ЦИВИЛЬСК



21:20:100162

:320 (KN ЗУ)



Масштаб 1:174

Условные обозначения:

3,14	Длины линий границ земельного участка с KN 21:20:100162:320
	Граница земельного участка
	Существующая часть границы земельного участка, имеющиеся в ЕГРН сведения о которой достаточны для определения ее местоположения
21:20:111902:25	Кадастровый номер земельного участка, включенный в ГКН
1	Характерная точка границы земельного участка, сведения о которой позволяют однозначно определить ее на местности