

КОЗЛОВСКИЙ ВЕСТНИК

ГАЗЕТА ОСНОВАНА В НОЯБРЕ 2007 ГОДА

2024 год
25 ноября
№ 36
часть 1

**СЕГОДНЯ В
НОМЕРЕ:**

**РАСПОРЯЖЕНИЯ,
ПОСТАНОВЛЕНИЯ,
ИЗВЕЩЕНИЯ И ДРУГИЕ
НОРМАТИВНО-
ПРАВОВЫЕ АКТЫ**

ПЕРИОДИЧЕСКОЕ ПЕЧАТНОЕ ИЗДАНИЕ «КОЗЛОВСКИЙ ВЕСТНИК»

АДРЕС РЕДАКЦИОННОГО СОВЕТА И ИЗДАТЕЛЯ: 429430, Г. КОЗЛОВКА, УЛ. ЛЕНИНА, 55 E-MAIL: KOZLOV@CAP.RU

УЧРЕДИТЕЛЬ: АДМИНИСТРАЦИЯ КОЗЛОВСКОГО РАЙОНА ЧУВАШСКОЙ РЕСПУБЛИКИ

ПРЕДСЕДАТЕЛЬ РЕДАКЦИОННОГО СОВЕТА: ДМИТРИЕВ Е.Ю.

ВЫПУСК ОТ

ОБЪЕМ ____ П.Л. ФОРМАТ А-4

РАСПРОСТРАНЯЕТСЯ БЕСПЛАТНО

СОБРАНИЕ ДЕПУТАТОВ КОЗЛОВСКОГО МУНИЦИПАЛЬНОГО ОКРУГА
РЕШЕНИЕ

22.11.2024 №1/326

город Козловка

33 ЗАСЕДАНИЕ 1 СОЗЫВА

О внесении изменений в Устав Козловского муниципального округа Чувашской Республики

В соответствии с Федеральным законом от 6 октября 2003 г. № 131-ФЗ «Об общих принципах организации местного самоуправления в Российской Федерации», Законом Чувашской Республики от 18 октября 2004 г. № 19 «Об организации местного самоуправления в Чувашской Республике», Собрание депутатов Козловского муниципального округа Чувашской Республики

РЕШИЛО:

1. Внести в Устав Козловского муниципального округа Чувашской Республики, принятый решением Собрания депутатов Козловского муниципального округа Чувашской Республики от 8 ноября 2022 г. № 1/36 (с изменениями, внесенными решениями Собрания депутатов Козловского муниципального округа Чувашской Республики от 9 июня 2023 г. № 1/170, от 27 декабря 2023 г. № 1/235) следующие изменения:

1) в части 1 статьи 7:

а) пункт 15 изложить в следующей редакции:

«15) организация мероприятий по охране окружающей среды в границах Козловского муниципального округа, в том числе организация и проведение в соответствии с законодательством в области охраны окружающей среды общественных обсуждений планируемой хозяйственной и иной деятельности на территории Козловского муниципального округа;»;

б) в пункте 36 слова «создание, развитие и обеспечение охраны лечебно-оздоровительных местностей и курортов местного значения на территории Козловского муниципального округа, а также» исключить;

в) пункт 43 дополнить словами «, а также правил использования водных объектов для рекреационных целей»;

г) дополнить пунктом 49 следующего содержания:

«49) осуществление учета личных подсобных хозяйств, которые ведут граждане в соответствии с Федеральным законом от 7 июля 2003 г. № 112-ФЗ «О личном подсобном хозяйстве», в похозяйственных книгах.»;

2) пункт 10 части 1 статьи 9 изложить в следующей редакции:

«10) учреждение печатного средства массовой информации и (или) сетевого издания для обнародования муниципальных правовых актов, доведения до сведения жителей Козловского муниципального округа официальной информации;»;

3) часть 6 статьи 10 изложить в следующей редакции:

«6. Органы местного самоуправления Козловского муниципального округа несут ответственность за осуществление переданных полномочий Российской Федерации, полномочий Чувашской Республики в пределах субвенций, предоставленных местному бюджету в целях финансового обеспечения осуществления соответствующих полномочий.»;

4) в абзаце втором части 5 статьи 17 слова «пунктами 1 – 7» заменить словами «пунктами 1 - 7 и 9.2»;

5) часть 1 статьи 35 дополнить пунктом 10.1 следующего содержания:

«10.1) приобретения им статуса иностранного агента;»;

6) статью 45 изложить в следующей редакции:

«Статья 45. Участие Козловского муниципального округа в хозяйственных обществах и некоммерческих организациях

Участие Козловского муниципального округа в межмуниципальных хозяйственных обществах и некоммерческих организациях осуществляется в порядке, предусмотренном федеральным законодательством.

Органы местного самоуправления Козловского муниципального округа могут выступать соучредителями межмуниципального печатного средства массовой информации и сетевого издания.»;

7) часть 2 статьи 56:

а) дополнить пунктом 4.1 следующего содержания:

«4.1) приобретение им статуса иностранного агента;»;

б) дополнить пунктом 6 следующего содержания:

«6) систематическое недостижение показателей для оценки эффективности деятельности органов местного самоуправления.»;

8) в части 6 статьи 57 после слов «<http://право-минюст.рф>» дополнить словами «, регистрация в качестве сетевого издания: Эл № ФС77-72471 от 5 марта 2018 г.».

2. Настоящее решение вступает в силу после его государственной регистрации и официального опубликования, за исключением пункта 3 части 1 настоящего решения, который вступает в силу с 1 января 2025 г.

Председатель Собрания депутатов
Козловского муниципального округа
Чувашской Республики

Ф.Р. Искандаров

И.О. Главы
Козловского муниципального округа
Чувашской Республики

П.Г. Чапурин

**СОБРАНИЕ ДЕПУТАТОВ КОЗЛОВСКОГО МУНИЦИПАЛЬНОГО ОКРУГА
РЕШЕНИЕ**

22.11.2024 №2/327

город Козловка

33 ЗАСЕДАНИЕ 1 СОЗЫВА

О внесении изменений в решение Собрания депутатов Козловского муниципального округа Чувашской Республики от 10.02.2023 №9/136 «Об утверждении Положения об основах организации и деятельности Общественной палаты Козловского муниципального округа Чувашской Республики»

В соответствии с Федеральным Законом от 06.10.2003 № 131-ФЗ «Об общих принципах организации местного самоуправления в Российской Федерации», Собрание депутатов Козловского муниципального округа Чувашской Республики

РЕШИЛО:

1. Внести изменения в Положение об основах организации и деятельности Общественной палаты Козловского муниципального округа Чувашской Республики, утвержденное решением Собрания депутатов Козловского муниципального округа Чувашской Республики от 10.02.2023 № 9/136:

- в статье 2 слова: «Общественная палата призвана обеспечить согласование общественно значимых интересов при решении наиболее важных вопросов экономического и социального развития Козловского муниципального округа, защиты прав и свобод граждан, развития демократических институтов путем:» заменить словами: «Общественная палата призвана обеспечить согласование общественно значимых интересов при решении наиболее важных вопросов экономического и социального развития, сохранения и укрепления традиционных российских духовно-нравственных ценностей, культуры и исторической памяти, укрепления духовного единства народов, защиты прав и свобод граждан, проживающих на территории Козловского муниципального округа, развития демократических институтов путем:»

- в статье 2 добавить подпункты: «б) выработки предложений по формированию и реализации государственной политики по вопросам сохранения и укрепления традиционных российских духовно-нравственных ценностей, культуры и исторической памяти, укрепления духовного единства народов, проживающих на территории Козловского муниципального округа;

7) «рассмотрения проектов правовых актов по вопросам сохранения и укрепления традиционных российских духовно-нравственных ценностей.»

2. Настоящее решение подлежит опубликованию в периодическом печатном издании «Козловский вестник» и размещению на официальном сайте Козловского муниципального округа в сети «Интернет».

3. Настоящее решение вступает в силу после его официального опубликования.

Председатель Собрания депутатов
Козловского муниципального округа
Чувашской Республики

Ф.Р. Искандаров

И.О. Главы
Козловского муниципального округа
Чувашской Республики

П.Г. Чапурин

**СОБРАНИЕ ДЕПУТАТОВ КОЗЛОВСКОГО МУНИЦИПАЛЬНОГО ОКРУГА
РЕШЕНИЕ**

22.11.2024 №3/328

город Козловка

33 ЗАСЕДАНИЕ 1 СОЗЫВА

О внесении изменений в решение Собрания депутатов Козловского муниципального округа от 23.01.2024 № 6/255 «Об утверждении Порядка принятия решений об условиях приватизации муниципального имущества Козловского муниципального округа Чувашской Республики»

В соответствии с Федеральным законом от 06.04.2024 № 76-ФЗ «О внесении изменений в федеральный закон «О приватизации государственного и муниципального имущества» и отдельные законодательные акты Российской Федерации», Собрание депутатов Козловского муниципального округа Чувашской Республики

РЕШИЛО:

1. Внести в Порядок принятия решений об условиях приватизации муниципального имущества Козловского муниципального округа Чувашской Республики, утвержденный решением Собрания депутатов Козловского муниципального округа Чувашской Республики от 23.01.2024 № 6/255 (далее – Порядок) следующие изменения:

1.1. В пункте 8.4 статьи 8 Порядка в абзаце 3 и 4 слова «без объявления цены» заменить словами «по минимально допустимой цене».

1.2. В пункте 10.3 статьи 10 Порядка слова «без объявления цены» заменить словами «по минимально допустимой цене».

1.3. Статью 11 «Информационное обеспечение процесса приватизации» изложить в следующей редакции:

«11.1. Под информационным обеспечением приватизации муниципального имущества понимаются мероприятия, направленные на создание возможности свободного доступа неограниченного круга лиц к информации о приватизации и включающие в себя размещение на официальном сайте в сети «Интернет» прогнозного плана (программы) приватизации

муниципального имущества, решений об условиях приватизации муниципального имущества, информационных сообщений о продаже муниципального имущества и об итогах его продажи, ежегодных отчетов о выполнении прогнозных планов (программ) приватизации муниципального имущества.

Информация о приватизации муниципального имущества, указанная в настоящем пункте, подлежит размещению на официальном сайте Козловского муниципального округа Чувашской Республики в сети «Интернет», а также на официальном сайте Российской Федерации в сети «Интернет» для размещения информации о проведении торгов, определенном Правительством Российской Федерации.

11.2. Информационное сообщение о продаже муниципального имущества подлежит размещению на официальном сайте Козловского муниципального округа Чувашской Республики в сети «Интернет», официальном сайте Российской Федерации в сети «Интернет», не менее чем за тридцать дней до дня осуществления продажи указанного имущества, если иное не предусмотрено Федеральным законом от 21.12.2001 № 178-ФЗ «О приватизации государственного и муниципального имущества».

Решение об условиях приватизации муниципального имущества размещается на официальном сайте Козловского муниципального округа Чувашской Республики в сети «Интернет», официальном сайте Российской Федерации в сети «Интернет» в течение десяти дней со дня принятия этого решения.

11.3. Информационное сообщение о продаже муниципального имущества, должно содержать, за исключением случаев, предусмотренных Федеральным законом от 21.12.2001 № 178-ФЗ «О приватизации государственного и муниципального имущества», следующие сведения:

- 1) наименование органа местного самоуправления, принявшее решение об условиях приватизации такого имущества, реквизиты указанного решения;
- 2) наименование такого имущества и иные позволяющие его индивидуализировать сведения (характеристика имущества);
- 3) способ приватизации такого имущества;
- 4) начальная цена продажи такого имущества;
- 5) форма подачи предложений о цене такого имущества;
- 6) условия и сроки платежа, необходимые реквизиты счетов;
- 7) размер задатка, срок и порядок его внесения, необходимые реквизиты счетов;
- 8) порядок, место, даты начала и окончания подачи заявок, предложений;
- 9) исчерпывающий перечень представляемых участниками торгов документов и требования к их оформлению;
- 10) срок заключения договора купли-продажи такого имущества;
- 11) порядок ознакомления покупателей с иной информацией, условиями договора купли-продажи такого имущества;
- 12) ограничения участия отдельных категорий физических лиц и юридических лиц в приватизации такого имущества;
- 13) порядок определения победителей (при проведении аукциона, специализированного аукциона, конкурса), либо покупателей (при проведении продажи муниципального имущества по минимально допустимой цене), либо лиц, имеющих право приобретения муниципального имущества (при проведении его продажи посредством публичного предложения);
- 14) место и срок подведения итогов продажи муниципального имущества;
- 15) сведения обо всех предыдущих торгах по продаже такого имущества, объявленных в течение года, предшествующего его продаже, и об итогах торгов по продаже такого имущества.

11.4. При продаже, находящихся в муниципальной собственности, акций акционерного общества или доли в уставном капитале общества с ограниченной ответственностью также указываются следующие сведения:

- 1) полное наименование, адрес (место нахождения) акционерного общества или общества с ограниченной ответственностью;
- 2) размер уставного капитала хозяйственного общества, общее количество, номинальная стоимость и категории выпущенных акций акционерного общества или размер и номинальная стоимость доли в уставном капитале общества с ограниченной ответственностью, принадлежащая Козловскому муниципальному округу Чувашской Республики;
- 3) перечень видов основной продукции (работ, услуг), производство которой осуществляется акционерным обществом или обществом с ограниченной ответственностью;
- 4) условия конкурса при продаже акций акционерного общества или долей в уставном капитале общества с ограниченной ответственностью на конкурсе;
- 5) сведения о доле на рынке определенного товара хозяйствующего субъекта, включенного в Реестр хозяйствующих субъектов, имеющих долю на рынке определенного товара в размере более чем 35 процентов;
- 6) адрес сайта в сети «Интернет», на котором размещен годовая бухгалтерская (финансовая) отчетность и промежуточная бухгалтерская (финансовая) отчетность хозяйственного общества в соответствии со статьей 10.1 Федерального закона от 21.12.2001 № 178-ФЗ «О приватизации государственного и муниципального имущества»;
- 7) площадь земельного участка или земельных участков, на которых расположено недвижимое имущество хозяйственного общества;
- 8) численность работников хозяйственного общества;
- 9) площадь объектов недвижимого имущества хозяйственного общества и их перечень с указанием действующих и установленных при приватизации таких объектов обременений;
- 10) сведения о предыдущих торгах по продаже такого имущества за год, предшествующий дню его продажи, которые не состоялись, были отменены, признаны недействительными, с указанием соответствующей причины (отсутствие заявок, явка только одного покупателя, иная причина).

11.5. По решению администрации Козловского муниципального округа Чувашской Республики в информационном сообщении о продаже муниципального имущества указываются дополнительные сведения о подлежащем приватизации имуществе.

11.6. С момента включения в прогнозный план (программу) приватизации муниципального имущества, муниципального имущества акционерных обществ, обществ с ограниченной ответственностью и муниципальных унитарных предприятий, они обязаны раскрывать информацию в порядке и в форме, которые утверждаются уполномоченным Правительством Российской Федерации федеральным органом исполнительной власти.

11.7. Со дня приема заявок лицо, желающее приобрести муниципальное имущество (далее – претендент), имеет право на ознакомление с информацией о подлежащем приватизации муниципальном имуществе.

В местах подачи заявок и на сайте Козловского муниципального округа Чувашской Республики в сети «Интернет» должны быть размещены общедоступная информация о торгах по продаже подлежащего приватизации муниципального имущества, образцы типовых документов, представляемых покупателями муниципального имущества, правила проведения торгов.

11.8. Информация о результатах сделок приватизации муниципального имущества подлежит размещению на официальном сайте в сети «Интернет» в течение десяти дней со дня совершения указанных сделок.

11.9. К информации о результатах сделок приватизации муниципального имущества, подлежащей размещению, относятся:

- 1) наименование продавца такого имущества;
 - 2) наименование такого имущества и иные позволяющие его индивидуализировать сведения (характеристика имущества);
 - 3) дата, время и место проведения торгов;
 - 4) цена сделки приватизации;
 - 5) имя физического лица или наименование юридического лица – участника продажи, который предложил наиболее высокую цену за такое имущество по сравнению с предложениями других участников продажи, или участника продажи, который сделал предпоследнее предложение о цене такого имущества в ходе продажи;
 - 6) имя физического лица или наименование юридического лица – победителя торгов, лица, признанного единственным участником аукциона, в случае, установленном в абзаце втором пункта 3 статьи 18 Федерального закона от 21.12.2001 № 178-ФЗ «О приватизации государственного и муниципального имущества», лица, признанного единственным участником продажи муниципального имущества по минимально допустимой цене, в случае, установленном абзацем вторым пункта 4 статьи 24 Федерального закона от 21.12.2001 № 178-ФЗ «О приватизации государственного и муниципального имущества».
2. Настоящее решение подлежит опубликованию в периодическом печатном издании «Козловский вестник» и размещению на официальном сайте Козловского муниципального округа в сети «Интернет».
3. Настоящее решение вступает в силу после его официального опубликования.

Председатель Собрании депутатов
Козловского муниципального округа
Чувашской Республики

Ф.Р. Искандаров

И.О. Главы
Козловского муниципального округа
Чувашской Республики

П.Г. Чапурин

**СОБРАНИЕ ДЕПУТАТОВ КОЗЛОВСКОГО МУНИЦИПАЛЬНОГО ОКРУГА
РЕШЕНИЕ**

22.11.2024 №4/329

город Козловка

33 ЗАСЕДАНИЕ 1 СОЗЫВА

О внесении изменений в решение Собрании депутатов Козловского муниципального округа Чувашской Республики от 29.12.2023 № 2/247 «Об утверждении Правил землепользования и застройки Козловского муниципального округа Чувашской Республики»

В соответствии со статьями 8, 30 Градостроительного кодекса Российской Федерации, статьей 7 Устава Козловского муниципального округа Чувашской Республики, Собрание депутатов Козловского муниципального округа Чувашской Республики

РЕШИЛО:

1. Внести в Правила землепользования и застройки Козловского муниципального округа Чувашской Республики, утвержденные решением Собрании депутатов Козловского муниципального округа Чувашской Республики от 29.12.2023 № 2/247 «Об утверждении Правил землепользования и застройки Козловского муниципального округа Чувашской Республики» (далее – Правила) следующие изменения:
 - 1.1. В статью 29. Градостроительный регламент зоны застройки индивидуальными жилыми домами (Ж1) раздела III «Градостроительные регламенты» Правил изложить в следующей редакции согласно приложению № 1 к настоящему решению.
 - 1.2. В статью 30. Градостроительный регламент зоны застройки малоэтажными жилыми домами (Ж2) раздела III «Градостроительные регламенты» Правил изложить в следующей редакции согласно приложению № 2 к настоящему решению;
 - 1.3. В статью 31. Градостроительный регламент зоны среднеэтажными жилыми домами (от 5 до 8 этажей, включая мансардные) (Ж3) раздела III «Градостроительные регламенты» Правил изложить в следующей редакции согласно приложению № 3 к настоящему решению.
 - 1.4. В статью 42. Градостроительный регламент зоны сельскохозяйственного назначения (СХ3) раздела III «Градостроительные регламенты» Правил изложить в следующей редакции согласно приложению № 4 к настоящему решению.
 - 1.5. В приложении № 2 и приложении № 3 Правил согласно приложению № 5 к настоящему решению.
2. Настоящее решение подлежит опубликованию в периодическом печатном издании «Козловский вестник» и размещению на официальном сайте Козловского муниципального округа в сети «Интернет».
3. Настоящее решение вступает в силу после его официального опубликования.

Председатель Собрании депутатов
Козловского муниципального округа
Чувашской Республики

Ф.Р. Искандаров

Приложение № 1
к решению Собрания депутатов Козловского
муниципального округа Чувашской Республики
от 22.11.2024 № 4/329

ЧАСТЬ III. ГРАДОСТРОИТЕЛЬНЫЕ РЕГЛАМЕНТЫ

«Статья 29. Градостроительный регламент зоны застройки индивидуальными жилыми домами (Ж1)

1. Виды разрешенного использования земельных участков и объектов капитального строительства, предельные размеры земельных участков и параметры разрешенного строительства, реконструкции объектов капитального строительства:

№ п/п	Код (числовое обозначение) в соответствии с Классификатором	Вид разрешенного использования земельного участка (в соответствии с Классификатором видов разрешенного использования земельных участков утвержденным уполномоченным федеральным органом исполнительной власти)	Параметры разрешенного строительства, реконструкции объектов капитального строительства			
			Предельная этажность зданий, строений, сооружений, этаж	Предельные размеры земельных участков (мин.-макс.), га.	Максимальный процент застройки, %	Минимальные отступы от границ земельных участков
1	2	3	4	5	6	7
Основные виды разрешенного использования						
1.	1.15	Хранение и переработка сельскохозяйственной продукции	1	0,0005	80	0
2.	2.1	Для индивидуального жилищного строительства:				
		- в населенном пункте – город Козловка	3	0,03 - 0,15, в отдельных случаях 0,20 (п.п.1,2,3 примечаний)	40	3
		- в сельских населенных пунктах	3	0,03 - 0,25, в отдельных случаях 0,60 (п.п.1,2,3,4 примечаний)	40	3
		Для ведения личного подсобного хозяйства: (приусадебный земельный участок в границах населенного пункта):				
2.	2.2	- в населенном пункте – город Козловка	3	0,05 - 0,25, в отдельных случаях 0,30 (п.п. 1, 2, 3,4 примечаний)	40	3
		- в сельских населенных пунктах,	3	0,06 - 0,40, в отдельных случаях 0,50 (п.п. 1, 2,3,4 примечания)	40	3
3.	2.3	Блокированная жилая застройка	3	мин.0,026	40	1
4.	2.7	Обслуживание жилой застройки	1	мин.0,003	80	1
5.	2.7.1	Хранение автотранспорта	1	мак.0,050	80	1
6.	2.7.2	Размещение гаражей для собственных нужд	1	мак.0,005	80	1
7.	3.1	Коммунальное обслуживание	2	мин.0,01	80	1
8.	3.2	Социальное обслуживание	2	мин.0,05	60	3
9.	3.2.3	Оказание услуг связи	2	мин.0,005	70	3
10.	3.3	Бытовое обслуживание	2	мин.0,03	75	3
11.	3.4	Здравоохранение	2	мин.0,02	60	3
12.	3.5.1	Дошкольное, начальное и среднее общее образование	3	мин.0,4	30	3

13.	3.6	Культурное развитие	3	мин.0,08	70	3
14.	3.7	Религиозное использование	2	мин.0,003	80	3
15.	3.8	Общественное управление	2	мин.0,12	60	3
16.	3.10.1	Амбулаторное ветеринарное обслуживание	2	мин.0,35	60	3
17.	4.4	Магазины	2	мин.0,003	60	0,5
18.	4.6	Общественное питание	2	мин.0,01	60	3
19.	5.1.2	Обеспечение занятий спортом в помещениях	2	мин.0,03	80	3
20.	5.1.3	Площадки для занятий спортом	нпу	нпу	нпу	0
21.	7.0	Транспорт	1	мин.0,003	80	1
22.	11.0	Водные объекты	0	мин.0,01	0	0 ?
23.	12.0	Земельные участки (территории) общего пользования	не подлежит установлению			
24.	13.2	Ведение садоводства	2	0,03 - 0,10	60	1
25.	13.1	Ведение огородничества	0	Макс. 0,03	0	0
Условно разрешенные виды разрешённого использования						
26.	2.1.1	Малоэтажная многоквартирная жилая застройка	3	мин.0,12	50	3
27.	4.1	Деловое управление	2	мин.0,12	60	3
28.	4.3	Рынки	2	мин. 0,3	80	3
29.	4.5	Банковская и страховая деятельность	2	мин.0,15	60	3
30.	4.7	Гостиничное обслуживание	3	мин. 0,10- макс. 0,30	70	3
31.	4.8	Развлечения	2	мин. 0,05	80	3
32.	4.9	Служебные гаражи	2	мин. 0,005	80	3
33.	6.8	Связь	не подлежит установлению			
34.	6.9	Склады	1	мин. 0,005	60	2
Вспомогательные виды использования						
35.	13.0	Земельные участки общего назначения	не подлежит установлению			
36.	14.0	Земельные участки, входящие в состав общего имущества собственников индивидуальных жилых домов в малоэтажном жилом комплексе	не подлежит установлению			

1. Ограничения использования земельных участков и объектов капитального строительства, находящихся в зоне Ж1 и расположенных в границах зон с особыми условиями использования территории, устанавливаются в соответствии со статьёй 45 настоящих Правил.

2. Требования к архитектурно-градостроительному облику объектов капитального строительства в зоне Ж1 установлены в статье 46 настоящих Правил.

Примечания:

1. В отдельных случаях при наличии земель в целях учета особенностей сложившейся застройки, рационального использования территории, исключения вклинивания, вкрапливания, изломанности границ, чересполосицы, вовлечения в оборот неиспользуемых земельных участков максимальная площадь земельного участка может составлять:

а) для индивидуального жилищного строительства:

- в населенном пункте – город Козловка до 0,20 га (включительно);

- в населенных пунктах, входящих в состав городского поселения: д.Карцев Починок, д.Новородионовка, д.Верхний Курган до 30 га (включительно);

б) для ведения личного подсобного хозяйства (приусадебный земельный участок в границах населенного пункта):

- в населенном пункте – город Козловка до 0,30 га (включительно);

- в населенных пунктах, входящих в состав городского поселения: д.Карцев Починок, д.Новородионовка, д.Верхний Курган до 50 га (включительно);

В случае если фактические размеры земельных участков для индивидуального жилищного строительства или ведения личного подсобного хозяйства (приусадебный земельный участок), находящиеся на праве собственности и ином праве у граждан (до введения в действие настоящих Правил), превышают максимальные размеры, установленные в настоящем пункте, максимальная площадь земельного участка принимается в соответствии с правоустанавливающими документами.

2. К индивидуальному жилищному строительству относится отдельно стоящее здание с количеством надземных этажей не более чем три, высотой не более двадцати метров, которое состоит из комнат и помещений вспомогательного использования, предназначенных для удовлетворения гражданами бытовых и иных нужд, связанных с их проживанием в таком здании, и не предназначено для раздела на самостоятельные объекты недвижимости. Понятия «объект индивидуального жилищного строительства», «жилой дом» и «индивидуальный жилой дом» применяются в одном значении. При этом параметры, устанавливаемые к объектам индивидуального жилищного строительства, в равной степени применяются к жилым домам, индивидуальным жилым домам, в том числе размещаемым на приусадебных земельных участках личных подсобных хозяйств в границах населенного пункта, садовых земельных участках, если иное не предусмотрено федеральными законами и нормативными правовыми актами Российской Федерации.

3. Под этажностью следует понимать количество надземных этажей, в том числе технического этажа, мансардного, а также цокольного этажа, если верх его перекрытия находится выше средней планировочной отметки земли не менее чем 2 м.

4. Минимальная ширина земельного участка для индивидуального жилищного строительства, ведения личного подсобного хозяйства (приусадебный земельный участок) по уличному фронту рекомендуется не менее – 18 метров.

5. В условиях сложившейся индивидуальной застройки, при реконструкции индивидуального жилого дома допускается сохранение существующего отступа от границ соседнего земельного участка без увеличения площади застройки жилого дома.

6. Минимальный отступ зданий, строений, сооружений от красных линий улиц, красных улиц проездов составляет:

а) для блокированных, малоэтажных многоквартирных жилых домов, среднеэтажных жилых домов, общественных зданий, отдельно стоящих учреждений и предприятий обслуживания (за исключением индивидуальных жилых домов, жилых домов на приусадебном земельном участке для ведения личного подсобного хозяйства, жилых домов со встроенно-пристроенными предприятиями обслуживания, детских дошкольных и общеобразовательных учреждений), производственных зданий:

- от красных линий улиц – 5 метров, от красных линий проездов – 3 метра;
- б) для индивидуальных жилых домов, жилых домов на приусадебном земельном участке для ведения личного подсобного хозяйства, многоквартирных жилых домов со встроенно-пристроенными предприятиями обслуживания:
от красных линий улиц – 3 метра, от красных линий проездов – 3 метра;
- в) для детских дошкольных и общеобразовательных учреждений:
от красных линий улиц – 25 метров, от красных линий проездов – 3 метра.
7. Требования к ограждениям земельных участков индивидуальных жилых домов:
- а) максимальная высота ограждений – 2 метра;
- б) ограждение в виде декоративного озеленения – 1,2 м;
8. Высота гаражей – не более 5 метров.
9. К садовому земельному участку относится земельный участок, предназначенный для отдыха граждан и (или) выращивания гражданами для собственных нужд сельскохозяйственных культур с правом размещения садовых домов, жилых домов, хозяйственных построек и гаражей (вводится с 01.01.2019 в соответствии с Федеральным законом от 29.07.2017 № 217-ФЗ «О ведении гражданами садоводства и огородничества для собственных нужд и о внесении изменений в отдельные законодательные акты Российской Федерации»).
10. К огородному земельному участку относится земельный участок, предназначенный для отдыха граждан и (или) выращивания гражданами для собственных нужд сельскохозяйственных культур с правом размещения хозяйственных построек, не являющихся объектами недвижимости, предназначенных для хранения инвентаря и урожая сельскохозяйственных культур (вводится с 01.01.2019 в соответствии с Федеральным законом от 29.07.2017 № 217-ФЗ «О ведении гражданами садоводства и огородничества для собственных нужд и о внесении изменений в отдельные законодательные акты Российской Федерации»).
11. В составе указанной зоны допускается размещение вспомогательных объектов, необходимых для осуществления предпринимательской деятельности.
12. Использование земельных участков и объектов капитального строительства в границах водоохранных зон и прибрежных защитных полос осуществлять в соответствии с требованиями статьи 65 Водного кодекса Российской Федерации.»

Приложение № 2
к решению Собрании депутатов
Козловского муниципального округа
Чувашской Республики
от 22.11.2024 № 4/329

ЧАСТЬ III. ГРАДОСТРОИТЕЛЬНЫЕ РЕГЛАМЕНТЫ

«Статья 30. Градостроительный регламент зоны застройки малоэтажными жилыми домами (Ж2)

1. Виды разрешенного использования земельных участков и объектов капитального строительства, предельные размеры земельных участков и параметры разрешенного строительства, реконструкции объектов капитального строительства:

№ п/п	Код (числовое обозначение) в соответствии с Классификатором	Вид разрешенного использования земельного участка (в соответствии с Классификатором видов разрешенного использования земельных участков утвержденным уполномоченным федеральным органом исполнительной власти)	Параметры разрешенного строительства, реконструкции объектов капитального строительства			
			Предельная этажность зданий, строений, сооружений, этаж	Предельные размеры земельных участков (мин.- макс.), га.	Максимальный процент застройки, %	Минимальные отступы от границ земельных участков
1	2	3	4	5	6	7
Основные виды разрешенного использования						
1.	2.1.1	Малоэтажная многоквартирная жилая застройка	3	мин.0,12	50	3
2.	2.3	Блокированная жилая застройка	3	мин.0,026	40	1
3.	2.7.1	Хранение автотранспорта	1	мак.0,050	80	1
4.	2.7.2	Размещение гаражей для собственных нужд	1	мак.0,005	80	1
5.	3.1	Коммунальное обслуживание	2	мин.0,01	80	1
6.	3.2	Социальное обслуживание	2	мин.0,05	60	3
7.	3.2.3	Оказание услуг связи	2	мин.0,005	70	3
8.	3.3	Бытовое обслуживание	2	мин.0,03	75	3
9.	3.4	Здравоохранение	2	мин.0,02	60	3
10.	3.5.1	Дошкольное, начальное и среднее общее образование	3	мин.0,4	30	3
11.	3.6	Культурное развитие	3	мин.0,08	70	3
12.	3.7	Религиозное использование	2	мин.0,003	80	3
13.	3.8	Общественное управление	2	мин.0,12	60	3
14.	3.10.1	Амбулаторное ветеринарное обслуживание	2	мин.0,35	60	3
15.	4.4	Магазины	2	мин.0,003	60	0,5
16.	4.6	Общественное питание	2	мин.0,01	60	3
17.	4.7	Гостиничное обслуживание	3	мин. 0,10-	70	3

				макс. 0,30		
18.	5.1.2	Обеспечение занятий спортом в помещениях	2	мин.0,03	80	3
19.	5.1.3	Площадки для занятий спортом	нпу	нпу	нпу	0
20.	5.1.4	Оборудованные площадки для занятий спортом	нпу	нпу	нпу	0
21.	11.0	Водные объекты	0	мин.0,01	0	0
22.	12.0	Земельные участки (территории) общего пользования	не подлежит установлению			
Условно разрешенные виды разрешенного использования						
23.	4.1	Деловое управление	2	мин.0,12	60	3
24.	4.3	Рынки	2	мин. 0,3	80	3
25.	4.5	Банковская и страховая деятельность	2	мин.0,15	60	3
26.	4.8	Развлечения	2	мин. 0,05	80	3
27.	4.9	Служебные гаражи	2	мин. 0,005	80	3
28.	6.9	Склады	1	мин. 0,005	60	2
29.	6.8	Связь	не подлежит установлению			
Вспомогательные виды использования						
30.	13.0	Земельные участки общего назначения	не подлежит установлению			
31.	14.0	Земельные участки, входящие в состав общего имущества собственников индивидуальных жилых домов в малоэтажном жилом комплексе	не подлежит установлению			

2. Ограничения использования земельных участков и объектов капитального строительства, находящихся в зоне Ж2 и расположенных в границах зон с особыми условиями использования территории, устанавливаются в соответствии со статьёй 45 настоящих Правил.

3. Требования к архитектурно-градостроительному облику объектов капитального строительства в зоне Ж2 установлены в статье 46 настоящих Правил.

Примечания:

1. Нормы предоставления земельных участков гражданам в собственность (за плату или бесплатно), в аренду из земель, находящихся в государственной или муниципальной собственности для индивидуального строительства, личного подсобного хозяйства, дачного строительства, садоводства, огородничества, устанавливаются Законом Чувашской Республики и решением Собрания депутатов Козловского муниципального округа.

2. Минимальный отступ зданий, строений, сооружений от красных линий улиц, красных улиц проездов составляет:

а) для блокированных, многоквартирных жилых домов, в том числе малоэтажных, общественных зданий, отдельно стоящих учреждений и предприятий обслуживания (за исключением многоквартирных жилых домов со встроенно-пристроенными предприятиями обслуживания, детских дошкольных и общеобразовательных учреждений), производственных зданий:

от красных линий улиц – 5 метров, от красных линий проездов – 3 метра;

б) для многоквартирных жилых домов со встроенно-пристроенными предприятиями обслуживания:

от красных линий улиц – 3 метра, от красных линий проездов – 3 метра;

в) для детских дошкольных и общеобразовательных учреждений:

от красных линий улиц – 25 метров, от красных линий проездов – 3 метра.

3. В составе указанной зоны допускается размещение вспомогательных объектов, необходимых для осуществления предпринимательской деятельности.».

Приложение № 3
к решению Собрания депутатов
Козловского муниципального округа
Чувашской Республики
от 22.11.2024 № 4/329

ЧАСТЬ III. ГРАДОСТРОИТЕЛЬНЫЕ РЕГЛАМЕНТЫ

«Статья 31. Градостроительный регламент зоны среднеэтажными жилыми домами (от 5 до 8 этажей, включая мансардные) (ЖЗ)

Виды разрешенного использования земельных участков и объектов капитального строительства, предельные размеры земельных участков и параметры разрешенного строительства, реконструкции объектов капитального строительства:

№ п/п	Код (числовое обозначение) в соответствии с Классификатором	Вид разрешенного использования земельного участка (в соответствии с Классификатором видов разрешенного использования земельных участков утвержденным уполномоченным федеральным органом исполнительной власти)	Параметры разрешенного строительства, реконструкции объектов капитального строительства			
			Предельная этажность зданий, строений, сооружений, этаж	Предельные размеры земельных участков (мин. - макс.), га.	Максимальный процент застройки, %	Минимальные отступы от границ земельных участков
1	2	3	4	5	6	7
Основные виды разрешенного использования						

1.	2.5	Среднеэтажная жилая застройка	8	мин.0,08	50	3
2.	2.7.1	Хранение автотранспорта	1	мак.0,050	80	1
3.	2.7.2	Размещение гаражей для собственных нужд	1	мак.0,005	80	1
4.	3.1	Коммунальное обслуживание	2	мин.0,01	80	1
5.	3.2	Социальное обслуживание	2	мин.0,05	60	3
6.	3.2.3	Оказание услуг связи	2	мин.0,005	70	3
7.	3.3	Бытовое обслуживание	2	мин.0,03	75	3
8.	3.4	Здравоохранение	2	мин.0,02	60	3
9.	3.5.1	Дошкольное, начальное и среднее общее образование	3	мин.0,4	30	3
10.	3.6	Культурное развитие	3	мин.0,08	70	3
11.	3.7	Религиозное использование	2	мин.0,003	80	3
12.	3.8	Общественное управление	2	мин.0,12	60	3
13.	3.10.1	Амбулаторное ветеринарное обслуживание	2	мин.0,35	60	3
14.	4.4	Магазины	2	мин.0,003	60	0,5
15.	4.6	Общественное питание	2	мин.0,01	60	3
16.	4.7	Гостиничное обслуживание	3	мин. 0,10- макс. 0,30	70	3
17.	5.1.2	Обеспечение занятий спортом в помещениях	2	мин.0,03	80	3
18.	5.1.3	Площадки для занятий спортом	нпу	нпу	нпу	0
19.	5.1.4	Оборудованные площадки для занятий спортом	нпу	нпу	нпу	0
20.	12.0	Земельные участки (территории) общего пользования	не подлежит установлению			
Условно разрешенные виды разрешённого использования						
23.	4.1	Деловое управление	2	мин.0,12	60	3
24.	4.3	Рынки	2	мин. 0,3	80	3
25.	4.5	Банковская и страховая деятельность	2	мин.0,15	60	3
26.	4.8	Развлечения	2	мин. 0,05	80	3
27.	4.9	Служебные гаражи	2	мин. 0,005	80	3
28.	6.9	Склады	1	мин. 0,005	60	2
29.	6.8	Связь	не подлежит установлению			
Вспомогательные виды использования						
30	13.0	Земельные участки общего назначения	не подлежит установлению			
31	14.0	Земельные участки, входящие в состав общего имущества собственников индивидуальных жилых домов в малоэтажном жилом комплексе	не подлежит установлению			

Ограничения использования земельных участков и объектов капитального строительства, находящихся в зоне ЖЗ и расположенных в границах зон с особыми условиями использования территории, устанавливаются в соответствии со статьёй 45 настоящих Правил.

Требования к архитектурно-градостроительному облику объектов капитального строительства в зоне ЖЗ установлены в статье 46 настоящих Правил.

Примечания:

1. Нормы предоставления земельных участков гражданам в собственность (за плату или бесплатно), в аренду из земель, находящихся в государственной или муниципальной собственности для индивидуального строительства, личного подсобного хозяйства, дачного строительства, садоводства, огородничества, устанавливаются Законом Чувашской Республики и решением Собрания депутатов Козловского муниципального округа.

2. Минимальный отступ зданий, строений, сооружений от красных линий улиц, красных линий проездов составляет:

а) для блокированных, многоквартирных жилых домов, в том числе малоэтажных, общественных зданий, отдельно стоящих учреждений и предприятий обслуживания (за исключением многоквартирных жилых домов со встроенно-пристроенными предприятиями обслуживания, детских дошкольных и общеобразовательных учреждений), производственных зданий:

от красных линий улиц – 5 метров, от красных линий проездов – 3 метра;

б) для многоквартирных жилых домов со встроенно-пристроенными предприятиями обслуживания:

от красных линий улиц – 3 метра, от красных линий проездов – 3 метра;

в) для детских дошкольных и общеобразовательных учреждений:

от красных линий улиц – 25 метров, от красных линий проездов – 3 метра.

В составе указанной зоны допускается размещение вспомогательных объектов, необходимых для осуществления предпринимательской деятельности.».

ЧАСТЬ III. ГРАДОСТРОИТЕЛЬНЫЕ РЕГЛАМЕНТЫ

«Статья 42. Градостроительный регламент зоны сельскохозяйственного назначения (СХЗ)

1. Виды разрешенного использования земельных участков и объектов капитального строительства, предельные размеры земельных участков и параметры разрешенного строительства, реконструкции объектов капитального строительства:

№ п/п	Код (числовое обозначение) в соответствии с Классификатором	Вид разрешенного использования земельного участка (в соответствии с Классификатором видов разрешенного использования земельных участков утвержденным уполномоченным федеральным органом исполнительной власти)	Параметры разрешенного строительства, реконструкции объектов капитального строительства			
			Предельная этажность зданий, строений, сооружений, этаж	Предельные размеры земельных участков (мин.-макс.), га.	Максимальный процент застройки, %	Минимальные отступы от границ земельных участков
1	2	3	4	5	6	7
Основные виды разрешенного использования						
1.	1.2	Выращивание зерновых и иных сельскохозяйственных культур	0	мин. 1,0	0	0
2.	1.3	Овощеводство	0	мин. 0,5	0	0
3.	1.5	Садоводство	0	мин. 0,5	0	0
4.		Ведение личного подсобного хозяйства на полевых участках	0	мин. 0,06 макс. 1,0	0	0
5.	1.16	Обеспечение сельскохозяйственного производства	2	мин. 0,2	60	
6.	6.8	Связь	не подлежит установлению			
7.	13.2	Ведение садоводства	2	0,03-0,10	30	1
Условно разрешенные виды разрешенного использования						
8.	4.9	Служебные гаражи	1	мин.0,01	80	1
9.	6.9	Склады	1	мин.0,01	75	1
10.	6.9.1	Складские площадки	нпу	нпу	нпу	нпу
11.	3.1	Коммунальное обслуживание	2	мин.0,01	80	1
Вспомогательные виды использования						
12.	-	-	-	-	-	-

2. Ограничения использования земельных участков и объектов капитального строительства, находящихся в зоне СХЗ и расположенных в границах зон с особыми условиями использования территории, устанавливаются в соответствии со статьей 45 настоящих Правил.

3. Требования к архитектурно-градостроительному облику объектов капитального строительства в зоне СХЗ установлены в статье 46 настоящих Правил.»

Внесения изменений отображений на карте градостроительного зонирования и карте зон с особыми условиями использования территории Правил в отношении следующих земельных участков:

Пункт объявления	Наименование объекта
5.1.	Земельные участки с кадастровыми номерами: 21:12:160501:146, площадью 6271 кв.м; 21:12:000000:6989, площадью 21997, кв.м, 21:126160501:174, площадью 5137 кв.м, общей площадью 33405,0 кв.м, расположенные по адресу: Чувашская Республика, Козловский муниципальный округ, с/пос. Тюрлеминское, кадастровый квартал 21:12:160501, перевести из зоны озелененных территорий специального назначения (СН2) в коммунально-складскую зону (П2) для размещения санкционированной свалки
Схема карты	до

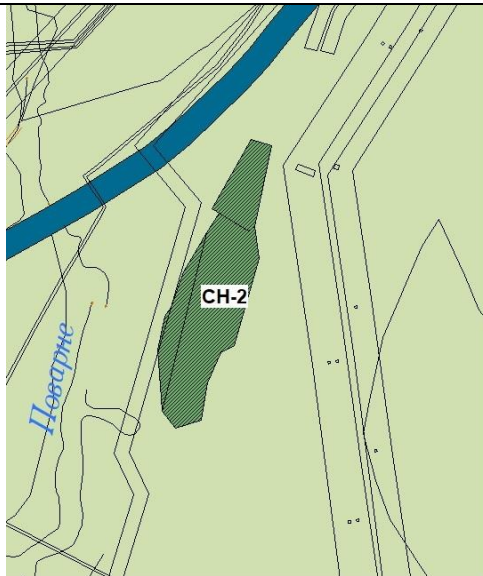


рис. 1
после

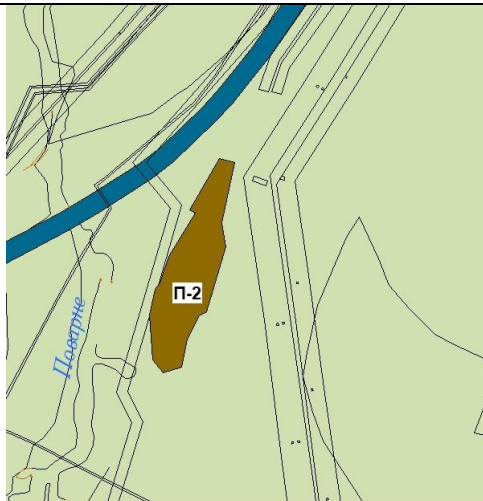


рис. 2

5.2. Земельный участок с кадастровым номером: 21:12:120301:356, площадью 534,0 кв.м, расположенные по адресу: Чувашская Республика, Козловский муниципальный округ, г. Козловка, ул. Солнечная, д. 7, перевести из зоны садоводческих или огороднических некоммерческих объединений граждан (СХ1) в зону застройки индивидуальными жилыми домами (Ж1)

Схема карты

до

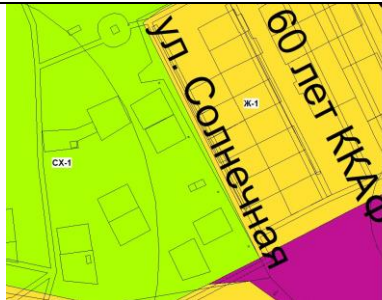


рис.3

после

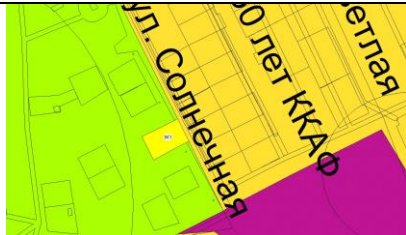


рис.4

5.3. Земельный участок, площадью 850,0 кв.м, расположенные по адресу: Чувашская Республика, Козловский муниципальный округ, г. Козловка, ул. 30 лет Победы в районе городского стадиона из **общественно-деловой зоны (ОД1)** в зону застройки индивидуальными жилыми домами (Ж1)

Схема карты

до



рис.5

после

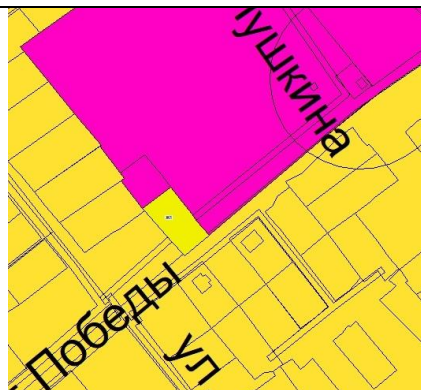


рис.6

5.4. Уточнить координаты территориальной **коммунально-складской зоны (П2)** в районе земельного участка, расположенного по адресу: Чувашская Республика, Козловский муниципальный округ, г. Козловка, ул. Герцена, д. 16

Схема карты

до



рис.7

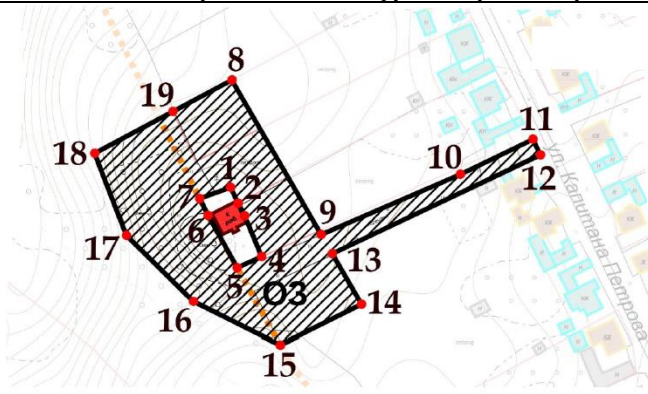
после



рис.8

5.5. Отобразить границу зоны охраны объекта культурного наследия (памятника истории и культуры) регионального (республиканского) значения «Дом, в котором жили чувашские писатели Ухсай Я.Г. и Ухсай М.Д.», начало XX в. (Чувашская Республика, Козловский муниципальный округ, д. Ягунькино, ул. Капитана Петрова, д. 47а)

Карта (схема) охранной зоны объекта культурного наследия

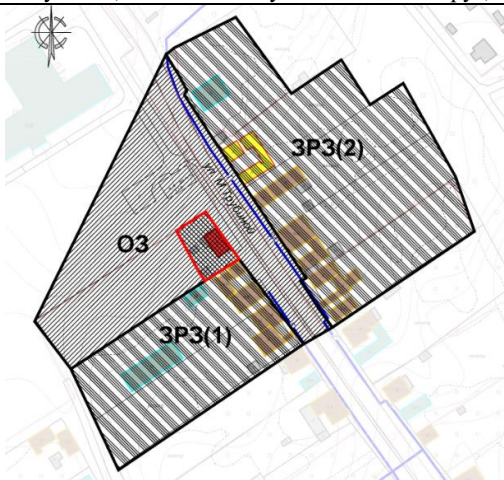


Координаты характерных точек границ охранной зоны объекта культурного наследия (ОЗ)

Обозначение характерных точек границ	Координаты, м	
	X	Y
Внутренний контур		
1	375710.04	1281048.33
2	375703.38	1281051.51
3	375698.01	1281054.31
4	375680.79	1281061.45
5	375676.15	1281051.14
6	375698.24	1281038.85
7	375705.35	1281035.28
1	375710.04	1281048.33
Внешний контур		
8	375755.38	1281048.89
9	375690.12	1281086.58
10	375715.52	1281145.32
11	375730.33	1281175.95
12	375723.77	1281179.12
13	375682.03	1281091.25
14	375660.65	1281103.60
15	375643.59	1281069.27
16	375661.83	1281032.68
17	375689.75	1281004.36
18	375724.41	1280990.95
19	375742.10	1281024.05
8	375755.38	1281048.89

5.6. Отобразить границу зоны охраны объекта культурного наследия (памятника истории и культуры) регионального (республиканского) значения «Дом, где жила чувашская писательница Трубина М.Д.», начало XX в. (Чувашская Республика, Козловский муниципальный округ, с. Байгулово, ул. М. Трубиной, д. 23)

Карта (схема) охранной зоны объекта культурного наследия



Координаты характерных точек границ охранной зоны объекта культурного наследия (ОЗ)

Обозначение характерных точек границ	Координаты, м	
	X	Y
6	376218.34	1275488.32
7	376208.87	1275494.26
8	376201.11	1275498.37

9	376199.02	1275497.10
10	376179.57	1275509.90
11	376111.37	1275555.71
12	376109.82	1275553.13
13	376104.05	1275557.00
14	376096.21	1275562.16
15	376087.70	1275568.36
16	376079.68	1275554.46
2	376120.49	1275523.45
1	376143.01	1275507.36
5	376134.05	1275493.32
4	376114.47	1275504.06
3	376109.99	1275507.03
17	376067.83	1275442.53
18	376090.53	1275425.09
6	376218.34	1275488.32

Координаты характерных точек границ зоны регулирования застройки и хозяйственной деятельности объекта культурного наследия (участок ЗРЗ(1))

Обозначение характерных точек границ	Координаты, м	
	X	Y
2	376120.49	1275523.45
16	376079.68	1275554.46
19	376019.39	1275465.45
17	376067.83	1275442.53
3	376109.99	1275507.03
2	376120.49	1275523.45

Координаты характерных точек границ зоны регулирования застройки и хозяйственной деятельности объекта культурного наследия (участок ЗРЗ(2))

Обозначение характерных точек границ	Координаты, м	
	X	Y
1	2	3
20	376236.24	1275521.84
21	376200.72	1275547.88
22	376199.67	1275548.65
23	376215.83	1275572.63
24	376194.33	1275586.49
25	376204.60	1275602.44
26	376159.84	1275627.62
27	376133.73	1275636.70
15	376087.70	1275568.36
14	376096.21	1275562.16
13	376104.05	1275557.00
12	376109.82	1275553.13
11	376111.37	1275555.71
10	376179.57	1275509.90
9	376199.02	1275497.10
8	376201.11	1275498.37
7	376208.87	1275494.26
6	376218.34	1275488.32
28	376221.59	1275492.29
20	376236.24	1275521.84

5.7. Земельный участок, ориентировочной площадью 46768,0 кв.м, расположенный по адресу: Чувашская Республика, Козловский муниципальный округ, г. Козловка, южная часть кадастрового квартала 21:12:121501 из зоны рекреационного назначения (Р1) в зону застройки среднеэтажными жилыми домами (ЖЗ)

Схема карты

до



рис.11

после

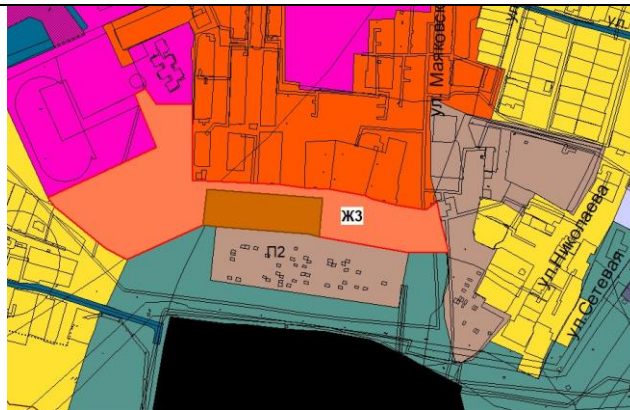


рис.12

5.8. Земельный участок, ориентировочной площадью 7459,0 кв.м, расположенный по адресу: Чувашская Республика, Козловский муниципальный округ, станция Тюрлема в районе ул. Красногвардейская, кадастровый квартал 21:12:163701 из производственной зоны сельскохозяйственных предприятий (СХ2) в зону застройки индивидуальными жилыми домами (Ж1)

Схема карты

до

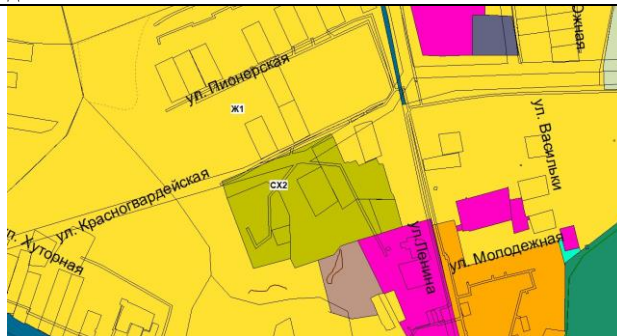


рис.13

после

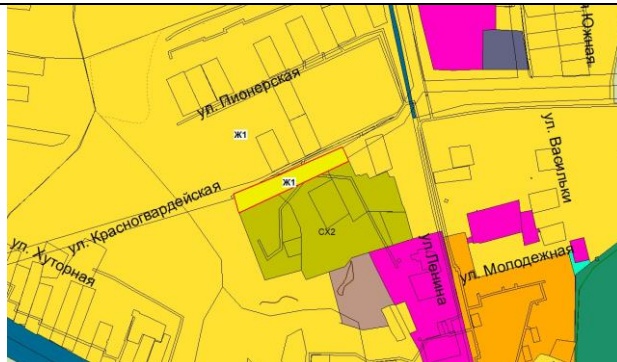


рис.14

**АДМИНИСТРАЦИЯ КОЗЛОВСКОГО МУНИЦИПАЛЬНОГО ОКРУГА
ПОСТАНОВЛЕНИЕ**

20.11.2024 №1683

г. Козловка

Об утверждении Перечня единых избирательных участков, участков референдума, образуемых на территории Козловского муниципального округа Чувашской Республики

В соответствии с пунктом 4 статьи 19 Федерального закона от 12.06.2002 № 67-ФЗ «Об основных гарантиях избирательных прав и права на референдуме граждан Российской Федерации», руководствуясь постановлением Избирательной комиссии Чувашской Республики от 14.11.2024 № 81/463-7 «Об установлении единой нумерации избирательных участков на территории Чувашской Республики», администрация Козловского муниципального округа Чувашской Республики постановляет:

1. Утвердить Перечень и границы избирательных участков, участков референдума, образуемых на территории Козловского муниципального округа Чувашской Республики (прилагается).
2. Признать утратившим силу постановление администрации Козловского муниципального округа Чувашской Республики от 29.12.2023 № 1250 «Об утверждении Перечня единых избирательных участков, участков референдума, образуемых на территории Козловского муниципального округа Чувашской Республики».
3. Направить настоящее постановление в Избирательную комиссию Чувашской Республики, Козловскую территориальную избирательную комиссию.
4. Настоящее постановление подлежит опубликованию в периодическом печатном издании «Козловский вестник» и размещению на официальном сайте Козловского муниципального округа в сети «Интернет».
5. Настоящее постановление вступает в силу после его официального опубликования.
6. Контроль за исполнением настоящего постановления возложить на управляющего делами МО – начальника отдела организационно-контрольной и кадровой работы администрации Козловского муниципального округа Чувашской Республики Васильеву Т.Л.

И.О. Главы
Козловского муниципального округа
Чувашской Республики

П.Г. Чапурин

Приложение
к постановлению администрации
Козловского муниципального округа
Чувашской Республики
от 20.11.2024 № 1683

ПЕРЕЧЕНЬ

**единых избирательных участков, участков референдума, образуемых на территории
Козловского муниципального округа Чувашской Республики**

Избирательный участок № 701

Место нахождения участковой избирательной комиссии и помещения для голосования: помещение муниципального автономного учреждения культуры «Централизованная система библиотечного и архивного дела» Козловского муниципального округа Чувашской Республики, 1 этаж, г. Козловка, ул. Ленина, д. 53.

Границы избирательного участка: г. Козловка.

Улицы: Гагарина, Крупской, Ленина, Лобачевского (дома №№ 2 по 10, 2-х этажные дома №№ 7, 9, 11, 13, 15, 17, 19, 21), Набережная, Октябрьская (дома №№ 1 по 53, 55, 55А, 57, 59, 61, 63, 65, 67, 69), Пролетарская, Пушкина, Речная, Садовая, Свободной России, Советская, Тимирязева, Толстого, Тухланова, Шевченко, 30 лет Победы (дома №№ 1 по 13, 16, 19, 25, 27, 29, 31).

Избирательный участок № 702

Место нахождения участковой избирательной комиссии и помещения для голосования: помещение муниципального бюджетного учреждения дополнительного образования «Козловская детская школа искусств» Козловского муниципального округа Чувашской Республики, 1 этаж, г. Козловка, ул. Калинина, д. 5.

Границы избирательного участка: г. Козловка.

Улицы: Дружбы, Западная, Зеленая, Кутузова, Лобачевского (дома №№12, 14, 16, 18, 20А), Мичурина, Октябрьская (дома №№ 54, 56, 58, 60, 62, 64, 66, 68, с 70 по 82), Полевая, Суворова, Чапаева, Чернышевского, 30 лет Победы (индивидуальные дома №№ 18, 20, 22, 24, 26, 28, 30, с 32 по 39, 41, 43, 45, 47, 30 лет Победы (дома №№ 40, 42).

Избирательный участок № 703

Место нахождения участковой избирательной комиссии и помещения для голосования: актовый зал помещения автономного учреждения дополнительного образования «Спортивная школа «Атал» Козловского муниципального округа Чувашской Республики, 2 этаж, г. Козловка, ул. Лобачевского, д. 32.

Границы избирательного участка: г. Козловка.

Улицы: Беловолжская, Бутыкова, Виноградова, Восточная, Жемчужная, Звездная, Лобачевского (индивидуальные дома №№36 по 87, Майская, Радужная, Родниковая, Рябиновая, Светлая, Северная, Солнечная, Сосновая, Стрелковая, Строителей, Тельмана, Тихая, Тургенева, Ясная, 60 лет ККАФ, СНТ «Дружба», пер. Беловолжский, д. Новородионовка.

Избирательный участок № 704

Место нахождения участковой избирательной комиссии и помещения для голосования: помещение автономного учреждения дополнительного образования «Спортивная школа «Атал» Козловского муниципального округа Чувашской Республики, 1 этаж, г. Козловка, ул. Лобачевского, д. 41.

Границы избирательного участка: г. Козловка.

Улицы: Герцена (дома №№ 17, 19, 21), Лобачевского (дом № 39), Мира, Октябрьская (дома №№ 87, 89, 91, 93).

Избирательный участок № 705

Место нахождения участковой избирательной комиссии и помещения для голосования: помещение муниципального бюджетного образовательного учреждения «Козловская средняя общеобразовательная школа №3», 2 этаж, г. Козловка, ул. Маяковского, д. 3.

Границы избирательного участка: г. Козловка.

Улицы: Герцена (дома №№ 1, 3, 4, 5, 6, 7, 8, 9, 10, 11, 12, 13, 14, 15), Маяковского (№№ 1, 2, с 4 по 10), Лобачевского (дом № 37).

Избирательный участок № 706

Место нахождения участковой избирательной комиссии и помещения для голосования: помещение муниципального бюджетного образовательного учреждения «Козловская средняя общеобразовательная школа №3», 1 этаж, г. Козловка, ул. Маяковского, д. 3.

Границы избирательного участка: г. Козловка.

Улицы: Лобачевского (дома №№ 20, 20Б, 22, 24, 26, 26А, 33, 33А, 35), 30 лет Победы (дом №№ 42А).

Избирательный участок № 707

Место нахождения участковой избирательной комиссии и помещения для голосования: помещение муниципального бюджетного учреждения дополнительного образования «Козловская детская школа искусств» Козловского муниципального округа Чувашской Республики, 1 этаж, г. Козловка, ул. Калинина, д. 5.

Границы избирательного участка: г. Козловка.

Улицы: Горького, Калинина, Лобачевского (дома №№ 23, 25, 27, 29, 31, 31А), Маяковского (дом № 2А), Молодежная, Николаева, Пионерская, Сетевая, Чехова, Шоссейная (дома №№ 1 по 18), Щорса, пер. Николаева.

Избирательный участок №708

Место нахождения участковой избирательной комиссии и помещения для голосования: помещение муниципального автономного учреждения культуры «Централизованная клубная система» Козловского муниципального округа Чувашской Республики, 2 этаж, г. Козловка, ул. Карла Маркса, д. 9.

Границы избирательного участка: г. Козловка.

Улицы: Дорожная, Карла Маркса (дома №№ 1 по 20Б), Кирова, Комсомольская, Ленкина, Мелиораторов, Нижнекурганская, Рабочая, Слободская, Совхозная, Шоссейная (дома с 19 по 37).

Деревни: Верхний Курган, Карцев Починок.

Избирательный участок № 709

Место нахождения участковой избирательной комиссии и помещения для голосования: помещение муниципального автономного образовательного учреждения «Козловская средняя общеобразовательная школа №2», 1 этаж, г. Козловка, ул. Карла Маркса, д. 36.

Границы избирательного участка: г. Козловка.

Улицы: Гастелло, Дачная, Дзержинского, Казакова, Карла Маркса (дома с №№ 21 по 125), Комаровская, Куйбышева, Нагорная, Овражная, Свердлова, Фестивальная, Харитоновна, Чкалова, Школьная, Южная, СНТ «Южный».

Избирательный участок № 710

Место нахождения участковой избирательной комиссии и помещения для голосования: помещение Андреево-Базарского сельского Дома культуры, д. Андреево-Базары, ул. В.Г. Егорова, д.7.

Границы избирательного участка: деревни Андреево-Базары, Аблязово, Айдарово, Калугино, Кудемеры, Новое Шутнерово, Олмалуй, Пиженькасы, Шималахово, Чувашское Исенево, Янтиково, село Шутнерово.

Избирательный участок № 711

Место нахождения участковой избирательной комиссии и помещения для голосования: помещение Аттиковского сельского Дома культуры, с. Аттиково, ул. Горчакова, д.17а.

Границы избирательного участка: село Аттиково, деревни Байметево, Казаково, Мартыново, Чешлама, разъезд Чешлама.

Избирательный участок № 712

Место нахождения участковой избирательной комиссии и помещения для голосования: помещение Янгильдинского сельского Дома культуры, с. Янгильдино, ул. М. Салихова, д.9.

Границы избирательного участка: село Янгильдино, деревни Альменево, Масловка, Семенчино.

Избирательный участок № 713

Место нахождения участковой избирательной комиссии и помещения для голосования: помещение муниципального бюджетного общеобразовательного учреждения «Байгуловская средняя общеобразовательная школа», с. Байгулово, ул. Марфы Трубиной, д.2.

Границы избирательного участка: село Байгулово, деревни Верхнее Байгулово, Баланово, Малое Карачево, Малое Бишево.

Избирательный участок № 714

Место нахождения участковой избирательной комиссии и помещения для голосования: помещение Солдыбаевского сельского Дома культуры, д. Солдыбаево, ул. Верхняя, д. 53а.

Границы избирательного участка: деревни Дятлино, Пиндиково, Солдыбаево, Токташево.

Избирательный участок № 715

Место нахождения участковой избирательной комиссии и помещения для голосования: помещение Еметкинского сельского Дома культуры, д. Еметкино, ул. Братьев Шулаевых, д. 2.

Границы избирательного участка: село Тоганашево, деревни Бишево, Вурманкасы, Верхнее Анчиново, Гришкино, Еметкино, Катергино, Липово, Новая Деревня, Нижнее Анчиново, Решетниково, Осиново, Сирекли.

Избирательный участок № 716

Место нахождения участковой избирательной комиссии и помещения для голосования: помещение Тюрлеминского сельского Дома культуры, ст. Тюрлема, ул. Молодежная, д.13.

Границы избирательного участка: станция Тюрлема.

Избирательный участок № 717

Место нахождения участковой избирательной комиссии и помещения для голосования: помещение Старо-Тюрлеминская сельская библиотека, д. Старая Тюрлема, ул. Коренькова, д.99.

Границы избирательного участка: деревни Воробьевка, Курочкино, Новая Тюрлема, Старая Тюрлема, Уразметево, разъезд Воробьевка.

Избирательный участок № 718

Место нахождения участковой избирательной комиссии и помещения для голосования:помещение Карачевского сельского Дома культуры, д. Илебары, ул. Почтовая, д. 10.

Границы избирательного участка: село Карачево, деревни Бигильдино, Илебары, Осинкино, Толбаево, Ягунькино.

Избирательный участок № 719

Место нахождения участковой избирательной комиссии и помещения для голосования: помещение Картлуевского сельского клуба, д. Картлуево, ул. Садовая, д.24а.

Границы избирательного участка: деревни Картлуево, Шименеево.

Избирательный участок № 720

Место нахождения участковой избирательной комиссии и помещения для голосования: помещение муниципального бюджетного образовательного учреждения «Карамышевская средняя общеобразовательная школа», с. Карамышево, ул. Молодежная, д.25.

Границы избирательного участка: село Карамышево, деревни Кинеры, Криуши, Можары, Мурзаево.
