



ЧУВАШ РЕСПУБЛИКИН КУЛЬТУРА,
НАЦИОНАЛЬНОСЕН ЁСЕСЕН ТАТА
АРХИВ ЁСЕН МИНИСТЕРСТВИ

МИНИСТЕРСТВО КУЛЬТУРЫ,
ПО ДЕЛАМ НАЦИОНАЛЬНОСТЕЙ И
АРХИВНОГО ДЕЛА ЧУВАШСКОЙ РЕСПУБЛИКИ

ПРИКАЗ

11.04.2023

01-05/135 №

Шупашкар хули

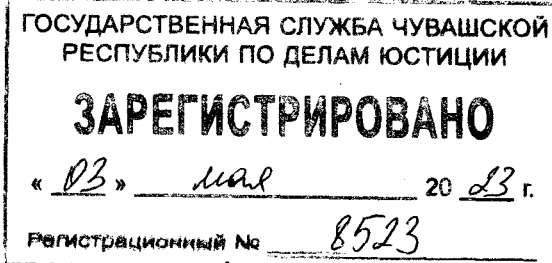
ПРИКАЗ

11.04.2023

№ 01-05/135

г. Чебоксары

Об утверждении границ и режима использования территории объекта культурного наследия (памятника истории и культуры) регионального (республиканского) значения «Братская могила воинов, умерших от ран в эвакогоспитале в годы Великой Отечественной войны. На могиле установлен памятник», расположенного по адресу: Чувашская Республика, Цивильский муниципальный округ, г. Цивильск, Цивильское городское кладбище



В соответствии с Федеральным законом от 25 июня 2002 г. № 73-ФЗ «Об объектах культурного наследия (памятниках истории и культуры) народов Российской Федерации», Законом Чувашской Республики от 12 апреля 2005 г. № 10 «Об объектах культурного наследия (памятниках истории и культуры) в Чувашской Республике», постановлением Кабинета Министров Чувашской Республики от 4 июня 2012 г. № 216 «Вопросы Министерства культуры, по делам национальностей и архивного дела Чувашской Республики» п р и к а з ы в а ю:

1. Утвердить границы территории объекта культурного наследия (памятника истории и культуры) регионального (республиканского) значения «Братская могила воинов, умерших от ран в эвакогоспитале в годы Великой Отечественной войны. На могиле установлен памятник», расположенного по адресу: Чувашская Республика, Цивильский муниципальный округ, г. Цивильск, Цивильское городское кладбище, принятого на государственную охрану постановлением Совета Министров Чувашской АССР от 25 февраля 1974 г. № 128 «Об утверждении списков памятников истории и культуры Чувашской АССР, подлежащих государственной охране», согласно приложению № 1 к настоящему приказу.

2. Утвердить режим использования территории объекта культурного наследия (памятника истории и культуры) регионального (республиканского) значения «Братская могила воинов, умерших от ран в эвакогоспитале в годы Великой Отечественной войны. На могиле установлен памятник», расположенного по адресу: Чувашская Республика, Цивильский муниципальный округ, г. Цивильск, Цивильское городское кладбище, согласно приложению № 2 к настоящему приказу.

3. Контроль за исполнением настоящего приказа возложить на заместителя министра культуры, по делам национальностей и архивного дела Чувашской Республики, курирующего соответствующее направление деятельности.

4. Настоящий приказ вступает в силу через десять дней после дня его официального опубликования, за исключением пункта 2 настоящего приказа, который вступает в силу с 1 сентября 2023 года и действует 6 лет со дня вступления в силу.

Министр




С.А. Каликова




Утверждены
приказом Министерства культуры,
по делам национальностей и архивного дела
Чувашской Республики
от 11.04.2023 № 01-05/135
(приложение № 1)

**Границы территории
объекта культурного наследия (памятника истории и культуры)
регионального (республиканского) значения «Братская могила воинов,
умерших от ран в эвакогоспитале в годы Великой Отечественной войны.
На могиле установлен памятник», расположенного по адресу: Чувашская
Республика, Цивильский муниципальный округ, г. Цивильск,
Цивильское городское кладбище**

Схема границ территории объекта культурного наследия (памятника истории и культуры) регионального (республиканского) значения «Братская могила воинов, умерших от ран в эвакогоспитале в годы Великой Отечественной войны. На могиле установлен памятник», расположенного по адресу: Чувашская Республика, Цивильский муниципальный округ, г. Цивильск, Цивильское городское кладбище (далее - объект культурного наследия):



Условные обозначения:

-  Объект культурного наследия регионального значения «Братская могила воинов, умерших от ран в эвакогоспитале в годы Великой Отечественной войны. На могиле установлен памятник» (Чувашская Республика, Цивильский район, г. Цивильск, Цивильское городское кладбище)
-  Границы территории объекта культурного наследия
-  Поворотные точки границы территории

Координаты
характерных точек границ территории объекта культурного наследия
в местной системе координат МСК-21

Номера точек	Координаты	
	X	Y
1	381308.48	1246462.90
2	381309.71	1246469.76
3	381298.28	1246471.90
4	381297.03	1246465.08
1	381308.48	1246462.90

Площадь – 30,46 кв.м.

Описание границ территории объекта культурного наследия

Прохождение границы		Описание прохождения границы
от точки	до точки	
1	2	3
1	2	На восток, по северной границе надгробия объекта культурного наследия
2	3	На юг, по восточной границе надгробия объекта культурного наследия и площадке перед объектом
3	4	На запад, по южной границе площадки перед объектом культурного наследия
4	1	На север, по западной границе площадки перед объектом культурного наследия и надгробия объекта культурного наследия

Утвержден
приказом Министерства культуры,
по делам национальностей и архивного дела
Чувашской Республики
от 11.04.2023 № 01-05/135
(приложение № 2)

**Режим использования
территории объекта культурного наследия (памятника истории и культуры)
регионального (республиканского) значения «Братская могила воинов,
умерших от ран в эвакогоспитале в годы Великой Отечественной войны. На
могиле установлен памятник», расположенного по адресу: Чувашская
Республика, Цивильский муниципальный округ, г. Цивильск, Цивильское
городское кладбище**

На территории объекта культурного наследия (памятника истории и культуры) регионального (республиканского) значения «Братская могила воинов, умерших от ран в эвакогоспитале в годы Великой Отечественной войны. На могиле установлен памятник», расположенного по адресу: Чувашская Республика, Цивильский муниципальный округ, г. Цивильск, Цивильское городское кладбище (далее - объект культурного наследия):

1. Разрешается ведение хозяйственной деятельности, не противоречащей требованиям обеспечения сохранности объекта культурного наследия и позволяющей обеспечить функционирование объекта культурного наследия в современных условиях.

2. Запрещается строительство объектов капитального строительства и увеличение объемно-пространственных характеристик существующих на территории объекта культурного наследия объектов капитального строительства; проведение земляных, строительных, мелиоративных и иных работ, за исключением работ по сохранению объекта культурного наследия или его отдельных элементов, сохранению историко-градостроительной или природной среды объекта культурного наследия.