



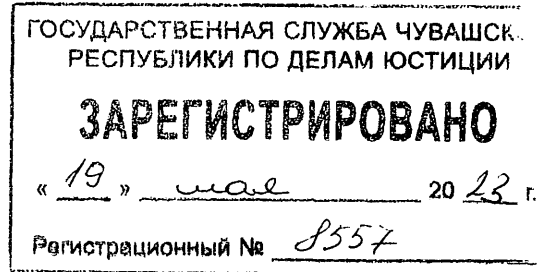
ЧАВАШ РЕСПУБЛИКИН КУЛЬТУРА,  
НАЦИОНАЛЬНОСЕН ЁСЁСЕН ТАТА  
АРХИВ ЁСЕН МИНИСТЕРСТВИ

МИНИСТЕРСТВО КУЛЬТУРЫ,  
ПО ДЕЛАМ НАЦИОНАЛЬНОСТЕЙ И  
АРХИВНОГО ДЕЛА ЧУВАШСКОЙ РЕСПУБЛИКИ

ПРИКАЗ  
21.04.2023 01-05/153 №  
Шупашкар хули

ПРИКАЗ  
21.04.2023 № 01-05/153  
г. Чебоксары

Об утверждении границ и режима использования территории объекта культурного наследия (памятника истории и культуры) регионального (республиканского) значения «Здание бывшей церкви», XIX в., расположенного по адресу: Чувашская Республика, Аликковский муниципальный округ, с. Асакасы, ул. Нагорная, д. 8



В соответствии с Федеральным законом от 25 июня 2002 г. № 73-ФЗ «Об объектах культурного наследия (памятниках истории и культуры) народов Российской Федерации», Законом Чувашской Республики от 12 апреля 2005 г. № 10 «Об объектах культурного наследия (памятниках истории и культуры) в Чувашской Республике», постановлением Кабинета Министров Чувашской Республики от 4 июня 2012 г. № 216 «Вопросы Министерства культуры, по делам национальностей и архивного дела Чувашской Республики» п р и к а з ы в а ю:

1. Утвердить границы территории объекта культурного наследия (памятника истории и культуры) регионального (республиканского) значения «Здание бывшей церкви», XIX в., расположенного по адресу: Чувашская Республика, Аликковский муниципальный округ, с. Асакасы, ул. Нагорная, д. 8, принятого на государственную охрану постановлением Совета Министров Чувашской АССР от 25 февраля 1974 г. № 128 «Об утверждении списков памятников истории и культуры Чувашской АССР, подлежащих государственной охране», согласно приложению № 1 к настоящему приказу;

2. Утвердить режим использования территории объекта культурного наследия (памятника истории и культуры) регионального (республиканского) значения «Здание бывшей церкви», XIX в., расположенного по адресу: Чувашская Республика, Аликковский муниципальный округ, с. Асакасы, ул. Нагорная, д. 8, согласно приложению № 2 к настоящему приказу.

3. Контроль за исполнением настоящего приказа возложить на заместителя министра культуры, по делам национальностей и архивного дела Чувашской Республики, курирующего соответствующее направление деятельности.

4. Настоящий приказ вступает в силу через десять дней после дня его официального опубликования, за исключением пункта 2 настоящего приказа, который вступает в силу с 1 сентября 2023 г. и действует 6 лет со дня вступления в силу.

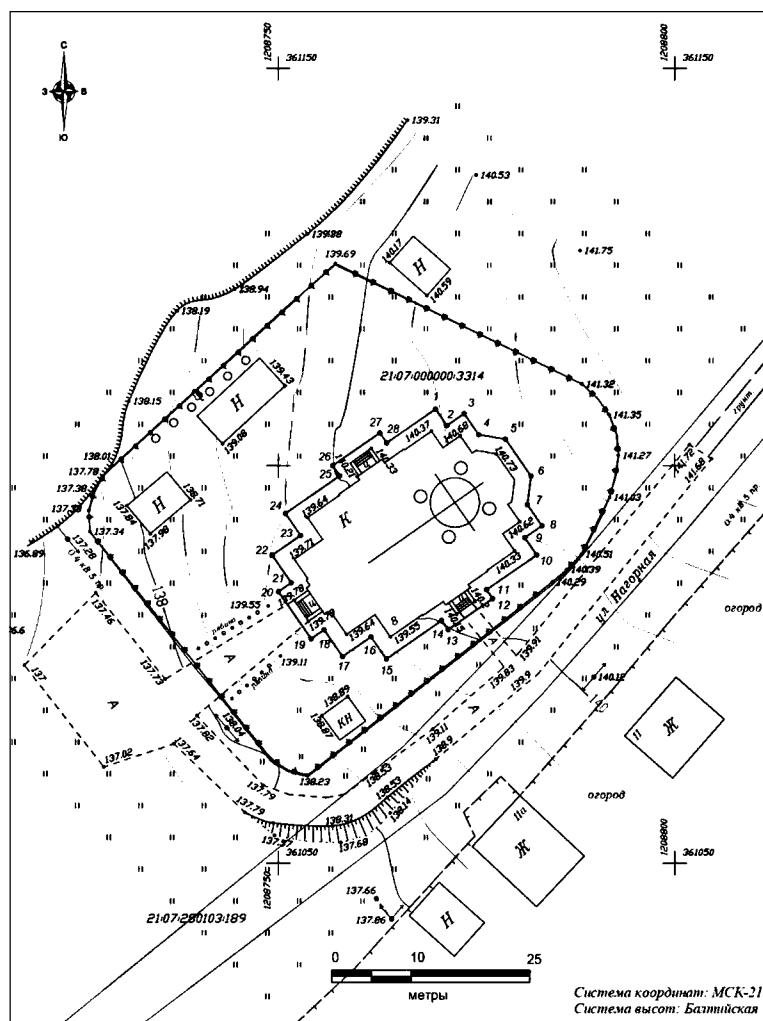
Министр

С.А. Каликова



Утверждены  
приказом Министерства культуры,  
по делам национальностей и архивного дела  
Чувашской Республики  
от 21.04.2023 № 01-05/153  
(приложение № 1)

**Границы территории объекта культурного наследия (памятника истории и культуры) регионального (республиканского) значения «Здание бывшей церкви», XIX в., расположенного по адресу: Чувашская Республика, Аликовский муниципальный округ, с. Асакасы, ул. Нагорная, д. 8**

Схема границ территории объекта культурного наследия (памятника истории и культуры) регионального (республиканского) значения «Здание бывшей церкви», XIX в., расположенного по адресу: Чувашская Республика, Аликовский муниципальный округ, с. Асакасы, ул. Нагорная, д. 8 (далее - объект культурного наследия):



Условные обозначения:

-  1 Граница территории объекта культурного наследия с поворотными точками
-  Граница земельного участка, учтенного в ГКН
- 21 07 280103 189 Кадастровый номер земельного участка

**Координаты  
характерных точек границ территории объекта культурного наследия  
в местной системе координат МСК-21**

Номера точек	Координаты	
	X	Y
1	361107.14	1208769.82
2	361105.05	1208771.27
3	361106.56	1208773.43
4	361103.91	1208775.28
5	361103.35	1208778.65
6	361098.71	1208781.88
7	361095.10	1208781.41
8	361092.45	1208783.25
9	361090.94	1208781.08
10	361088.77	1208782.59
11	361084.40	1208776.26
12	361083.28	1208777.03
13	361079.37	1208771.41
14	361080.53	1208770.60
15	361075.68	1208763.63
16	361078.48	1208761.68
17	361075.99	1208758.10
18	361079.36	1208755.75
19	361078.23	1208754.14
20	361084.16	1208750.01
21	361085.28	1208751.63
22	361088.74	1208749.23
23	361091.24	1208752.81
24	361094.00	1208750.89
25	361098.74	1208757.73
26	361100.01	1208756.85
27	361104.14	1208762.81
28	361102.88	1208763.68
1	361107.14	1208769.82

Площадь – 682,72 кв.м.

Периметр – 116,54 м.

Утвержден  
приказом Министерства культуры,  
по делам национальностей и архивного дела  
Чувашской Республики  
от 21.04.2023 № 01-05/153  
(приложение № 2)

**Режим использования  
территории объекта культурного наследия (памятника истории и культуры)  
регионального (республиканского) значения «Здание бывшей церкви», XIX в.,  
расположенного по адресу: Чувашская Республика, Аликовский  
муниципальный округ, с. Асакасы, ул. Нагорная, д. 8**

На территории объекта культурного наследия (памятника истории и культуры) регионального (республиканского) значения «Здание бывшей церкви», XIX в., расположенного по адресу: Чувашская Республика, Аликовский муниципальный округ, с. Асакасы, ул. Нагорная, д. 8 (далее - объект культурного наследия):

1. Разрешается ведение хозяйственной деятельности, не противоречащей требованиям обеспечения сохранности объекта культурного наследия и позволяющей обеспечить функционирование объекта культурного наследия в современных условиях.

2. Запрещается строительство объектов капитального строительства и увеличение объемно-пространственных характеристик существующих на территории объекта культурного наследия объектов капитального строительства; проведение земляных, строительных, мелиоративных и иных работ, за исключением работ по сохранению объекта культурного наследия или его отдельных элементов, сохранению историко-градостроительной или природной среды объекта культурного наследия.