



Проект
информационных надписей и обозначений на объект культурного наследия
(памятник истории и культуры) регионального значения
«Здание бывшей церкви (каменное)», 1884 г.,
расположенного по адресу: Чувашская Республика, Канашский
муниципальный округ, с. Высоковка Вторая, ул. Мира, 15

2023 г.

Содержание:

1. Общие сведения об объекте культурного наследия.
2. Эскизное предложение информационной надписи и обозначения.
3. Технические характеристики информационной надписи и обозначения.
4. Описание метода крепления информационной надписи и обозначения.
5. Схема установки информационной надписи и обозначения и фотофиксация места предполагаемого размещения.
6. Чертеж пластины информационной доски.
7. Официальный перевод.

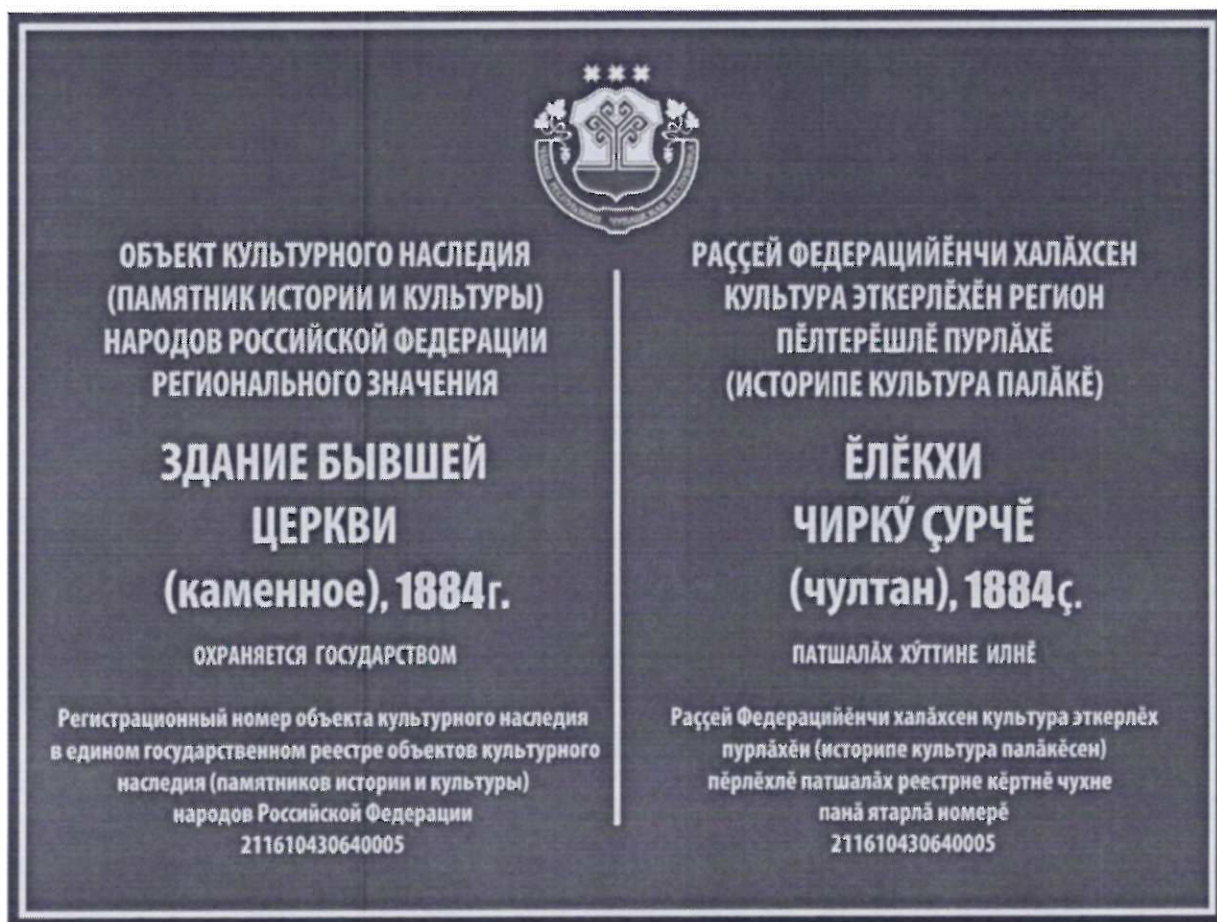
1. Общие сведения об объекте культурного наследия.

Объект культурного наследия (памятник истории и культуры) народов Российской Федерации регионального значения «Здание бывшей церкви (каменное)», расположен по адресу: Чувашская Республика, Канашский муниципальный округ, с. Высоковка Вторая, ул. Мира, 15. Собственником является местная религиозная организация Православный Приход Свято-Троицкого Храма с. Высоковка Вторая Чувашской Республики Канашской Епархии Русской Православной Церкви (Московский Патриархат).

Объект принят на государственную охрану Распоряжением Совета Министров Чувашской АССР от 14 ноября 1986 г. № 812-р.

Зарегистрирован в едином государственном реестре объектов культурного наследия (памятников истории и культуры) народов Российской Федерации с присвоением регистрационного номера 211610430640005.

2. Эскизное предложение информационной надписи и обозначения.



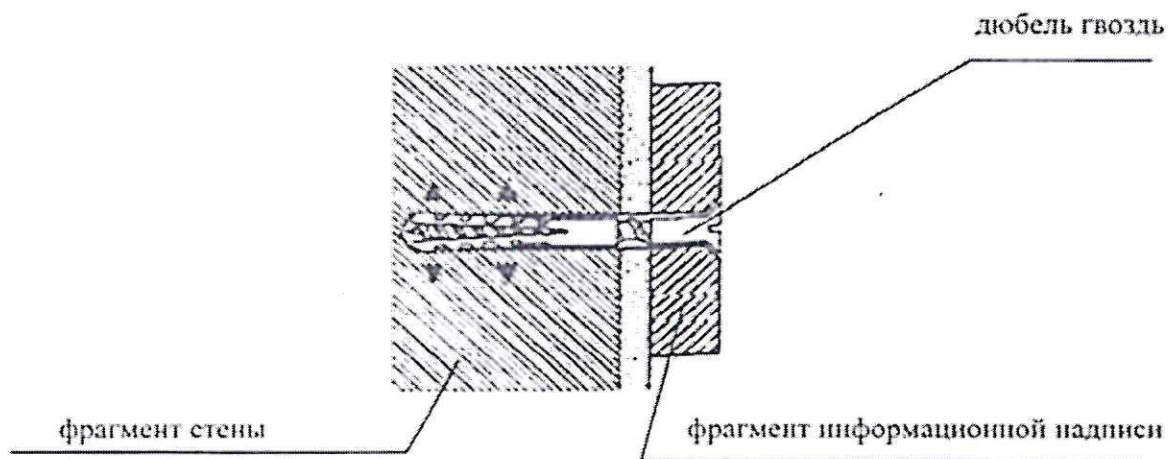
Табличка размером 800 мм х 600 мм, основа АКМ 3 мм, пленка 641 – 030 м, металлизированное золото, герб – полноцветная печать.

3. Технические характеристики информационной надписи и обозначения.

Стенд настенный с информацией об объекте культурного наследия изготавливается из алюминиевой композитной панели размером 800 мм х 600 мм, массой 1070 грамм. Информация выполнена виниловой самоклеящейся пленкой.

4. Описание метода крепления информационной надписи и обозначения.

Информационная надпись крепится к стене дюбель-гвоздями в количестве 4 штук.

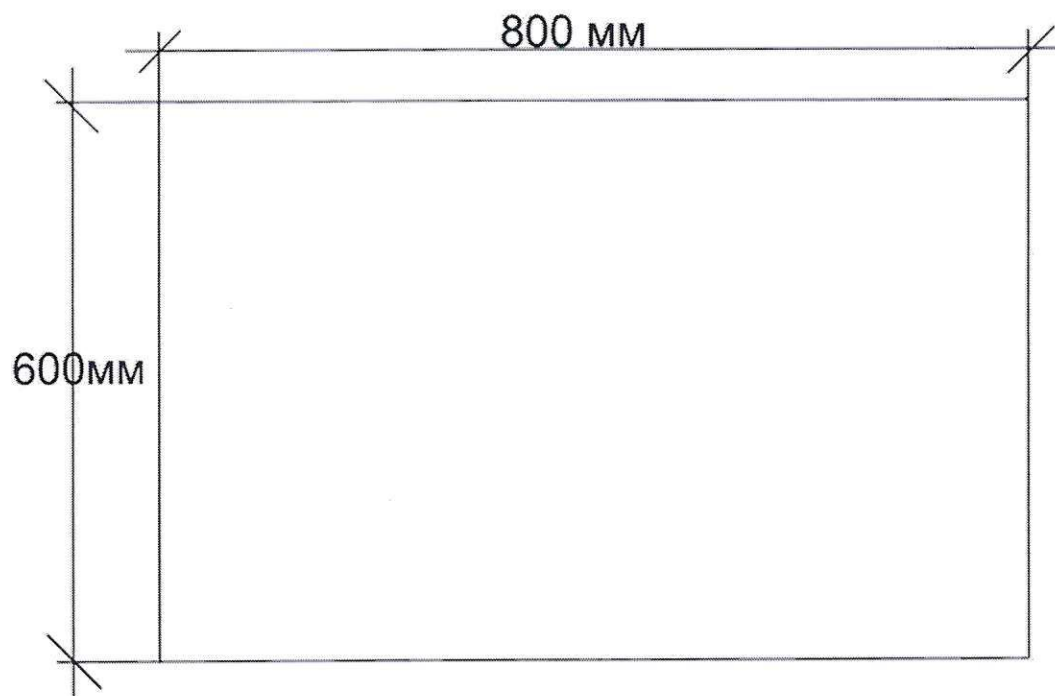


5. Схема установки информационной надписи и обозначения и фотофиксация места предполагаемого размещения.



Фото фрагмента фасада с привязкой к месту установки информационной надписи.

6. Чертеж пластины информационной доски.



Масштаб 1:5

7. Официальный перевод.

**ОБЪЕКТ КУЛЬТУРНОГО НАСЛЕДИЯ
(ПАМЯТНИК ИСТОРИИ И КУЛЬТУРЫ)
НАРОДОВ РОССИЙСКОЙ ФЕДЕРАЦИИ
РЕГИОНАЛЬНОГО ЗНАЧЕНИЯ**

**РАССЕЙ ФЕДЕРАЦИЙЁНЧИ
ХАЛӀХСЕН КУЛЬТУРА ЭТКЕРЛӀХӀН
РЕГИОН ПӀЛТЕРӀШЛӀ ПУРЛӀХӀ
(ИСТОРИПЕ КУЛЬТУРА ПАЛӀКӀ)**

**ЗДАНИЕ БЫВШЕЙ
ЦЕРКВИ
(каменное), 1884 г.**

**ӀЛӀКХИ ЧИРКУ
СУРЧӀ
(чултан), 1884 ҫ.**

ОХРАНЯЕТСЯ ГОСУДАРСТВОМ

ПАТШАЛӀХ ХӀТТИНЕ ИЛНӀ

Регистрационный номер объекта в едином
государственном реестре объектов
культурного наследия (памятников истории и
культуры) народов Российской Федерации
211610430640005

Рассей ФедерацийӀнчи халӀхсен культура
ӀткерлӀх пурлӀхӀн (историпе культура
палӀкӀсен) пӀрлӀхлӀ патшалӀх реестрне кӀртнӀ
чухне панӀ ятарлӀ номерӀ 211610430640005