

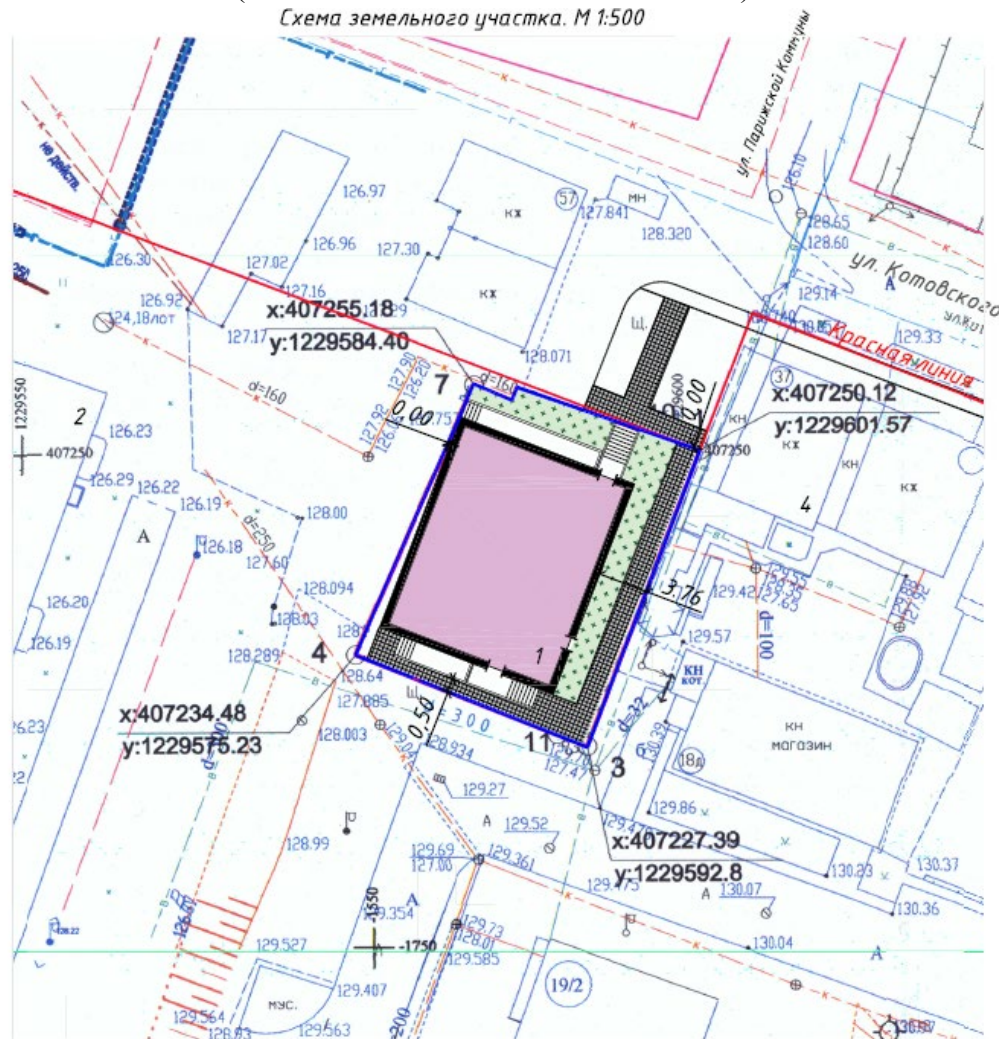
1. Предоставление разрешения на отклонение от предельных параметров разрешенного строительства, реконструкции объекта капитального строительства – магазин, в границах земельного участка с кадастровым номером 21:01:020206:4, расположенного по адресу: город Чебоксары, ул. Котовского, земельный участок 39 в части:

- уменьшения минимального отступа от границ земельного участка с северо-западной стороны с 3 м до 0 м, с юго-западной стороны с 3 м до 0,5 м, с северо-восточной стороны с 3 м до 0 м, от красной линии с северо-восточной стороны с 5 м до 0 м;

- увеличения площади застройки с 60 % до 70 %.

Заявитель: Авдеев Олег Владимирович от 11.10.2024 (вх. в адм. от 14.10.2024 № А - 13202).

Схема земельного участка. М 1:500



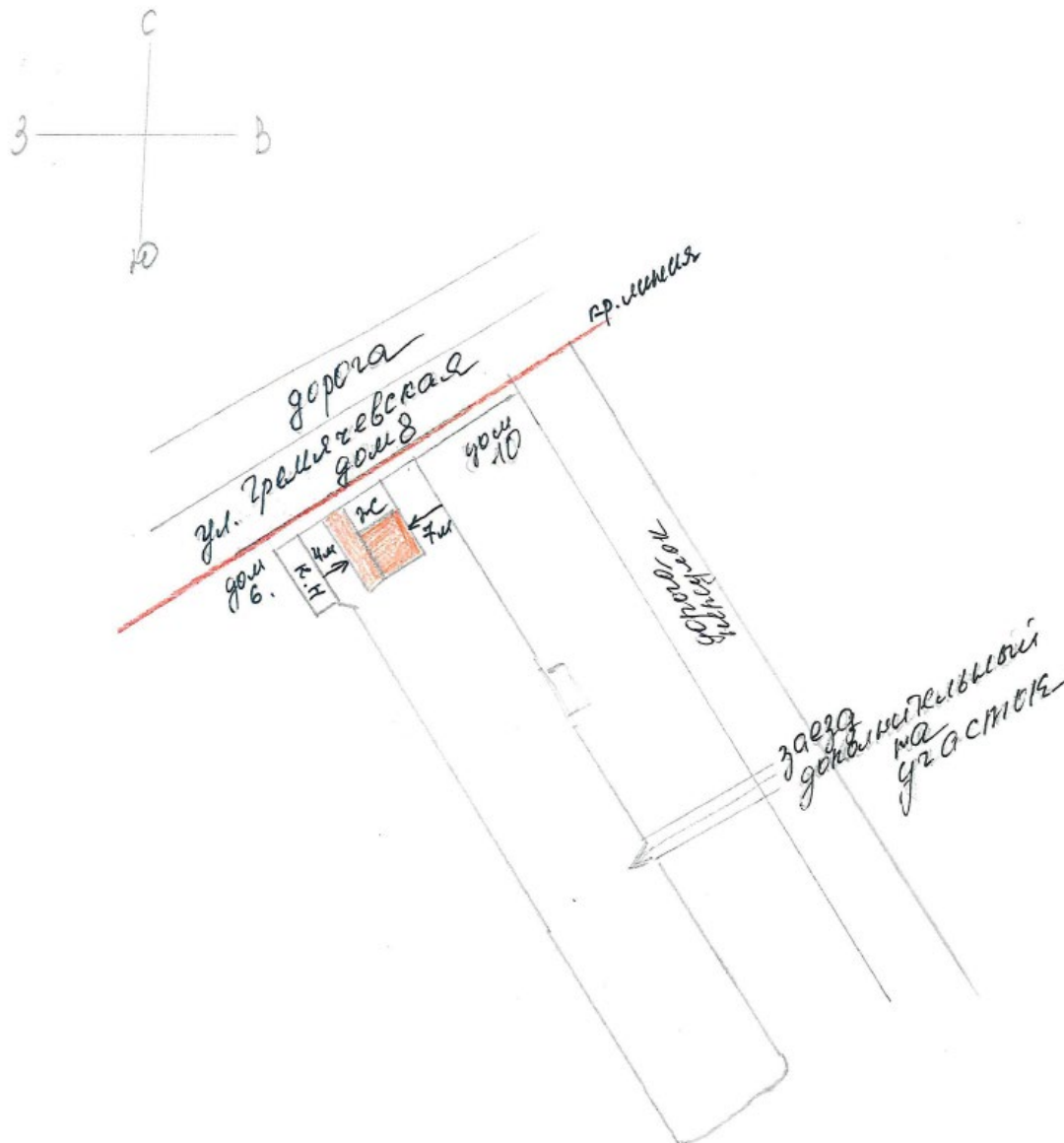
2. Предоставление разрешения на условно разрешенный вид использования земельного участка с кадастровым номером 21:01:020704:1404 площадью 9 819 кв. м, расположенного по адресу: г.Чебоксары, проезд Базовый, д. 30 (коммунально-складская зона (П-2)), «Производственная деятельность»).

Заявитель: ООО «МеталлИнвестПарк» от 14.10.2024 (вх. в адм. от 14.10.2024 № 21337).



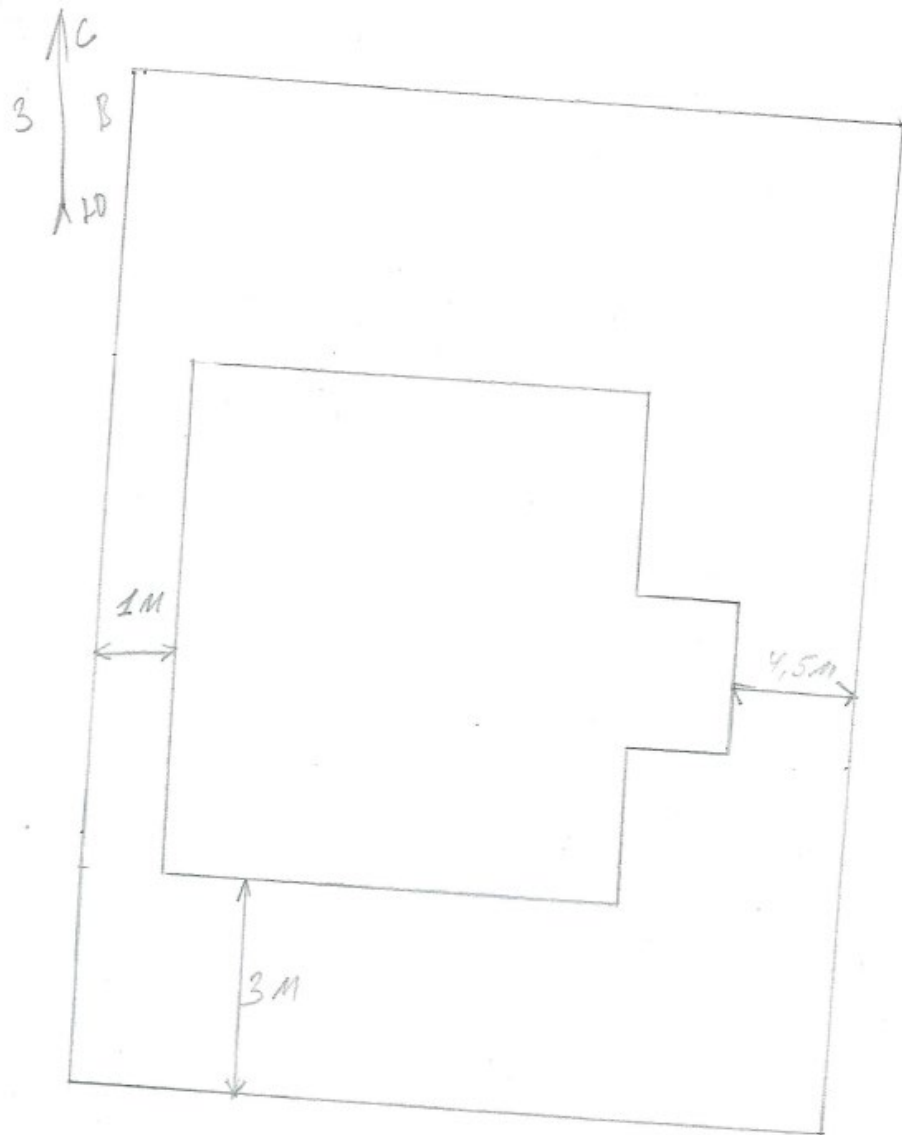
3. Предоставление разрешения на отклонение от предельных параметров разрешенного строительства, реконструкции объекта капитального строительства – реконструкция индивидуального жилого дома, в границах земельного участка с кадастровым номером 21:01:030207:1855, расположенного по адресу: г. Чебоксары, ул. Гремячевская, д. 8, в части уменьшения минимального отступа от границ земельного участка с северо-западной стороны с 3 м до 0 м, от красной линии с северо-западной стороны с 3 м до 1,5 м.

Заявитель: Абакумова Татьяна Михайловна от 21.10.2024 (вх. в адм. от 21.10.2024 № А-13547).




4. Предоставление разрешения на отклонение от предельных параметров разрешенного строительства, реконструкции объекта капитального строительства –индивидуальный жилой дом, в границах земельного участка с кадастровым номером 21:01:030520:11, расположенного по адресу: г. Чебоксары, ул. Бичурина, д. 121/48, в части уменьшения минимального отступа от границ земельного участка с западной стороны с 3 м до 1 м.

Заявитель: Смолин Александр Иванович от 21.10.2024 (вх. в адм. от 23.10.2024 № С-13624).



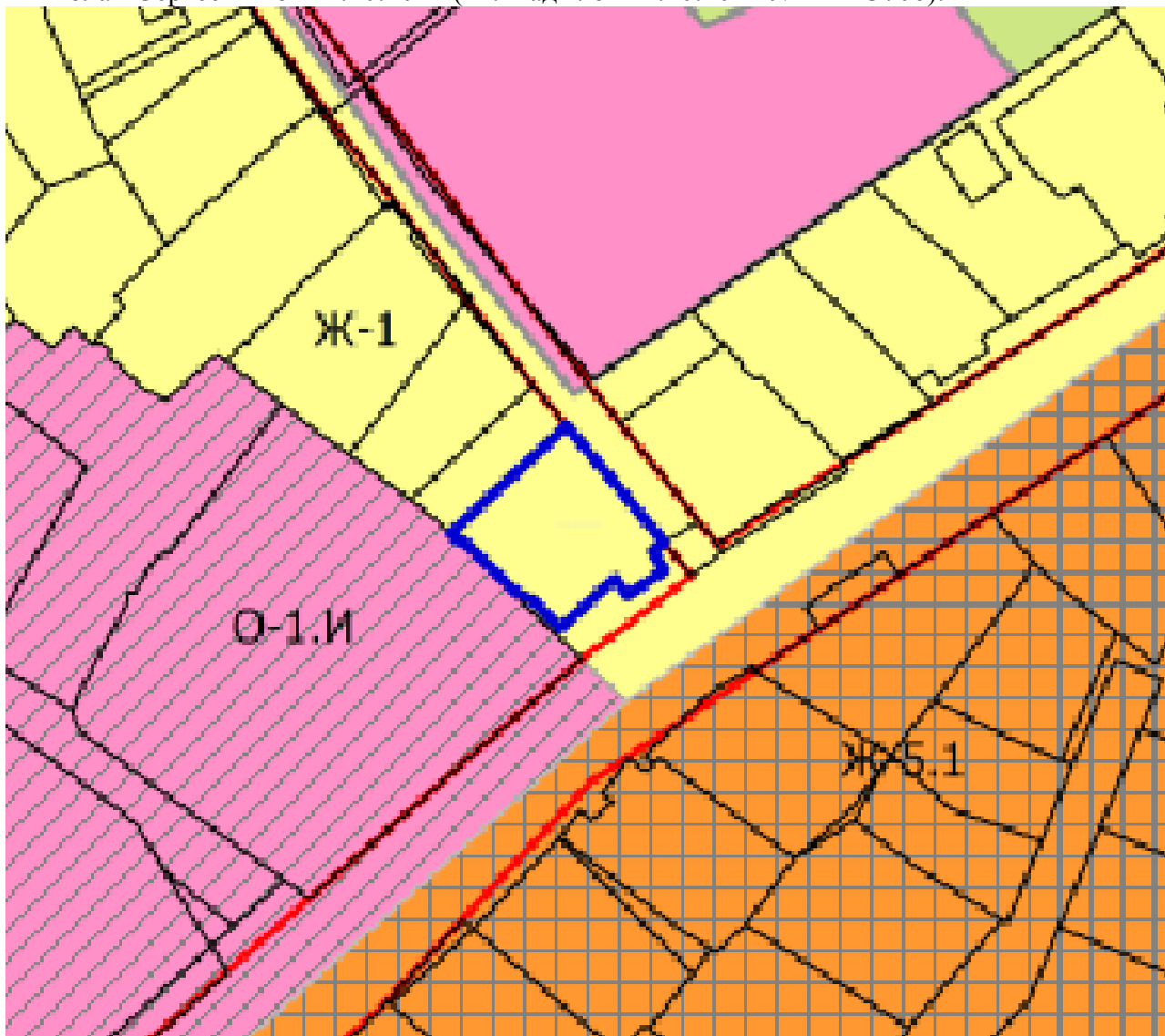
5. Предоставление разрешения на отклонение от предельных параметров разрешенного строительства, реконструкции объекта капитального строительства –индивидуальный жилой дом, в границах земельного участка с кадастровым номером 21:01:030520:10, расположенного по адресу: г. Чебоксары, ул. Бичурина, д. 119, в части уменьшения минимального отступа от границ земельного участка с восточной стороны с 3 м до 0 м.

Заявитель: Будков Александр Владимирович от 19.10.2024 (вх. в адм. от 23.10.2024 № С-13626).



6. Предоставление разрешения на условно разрешенный вид использования земельного участка с кадастровым номером 21:01:020201:290, расположенного по адресу: г.Чебоксары, ул. Коммунальная Слобода, дом 24 (зона застройки индивидуальными жилыми домами (Ж-1), «Гостиничное обслуживание»).

Заявитель: Панченков Николай Сергеевич от 24.10.2024 (вх. в адм. от 24.10.2024 № П - 13706).



7. Предоставление разрешения на отклонение от предельных параметров разрешенного строительства, реконструкции объекта капитального строительства – производственного здания, в границах земельного участка с кадастровым номером 21:01:030306:448, расположенного по адресу: г. Чебоксары, пр. Тракторостроителей, в части уменьшения минимального отступа от границ земельного участка с восточной стороны с 3 м до 0,5 м, с южной стороны с 3 м до 1 м.

Заявитель: ООО «Идеальная кровля» от 29.10.2024 (вх. в адм. от 01.11.2024 № 22750).

СХЕМА ПЛАНИРОВОЧНОЙ ОРГАНИЗАЦИИ ЗЕМЕЛЬНОГО УЧАСТКА

