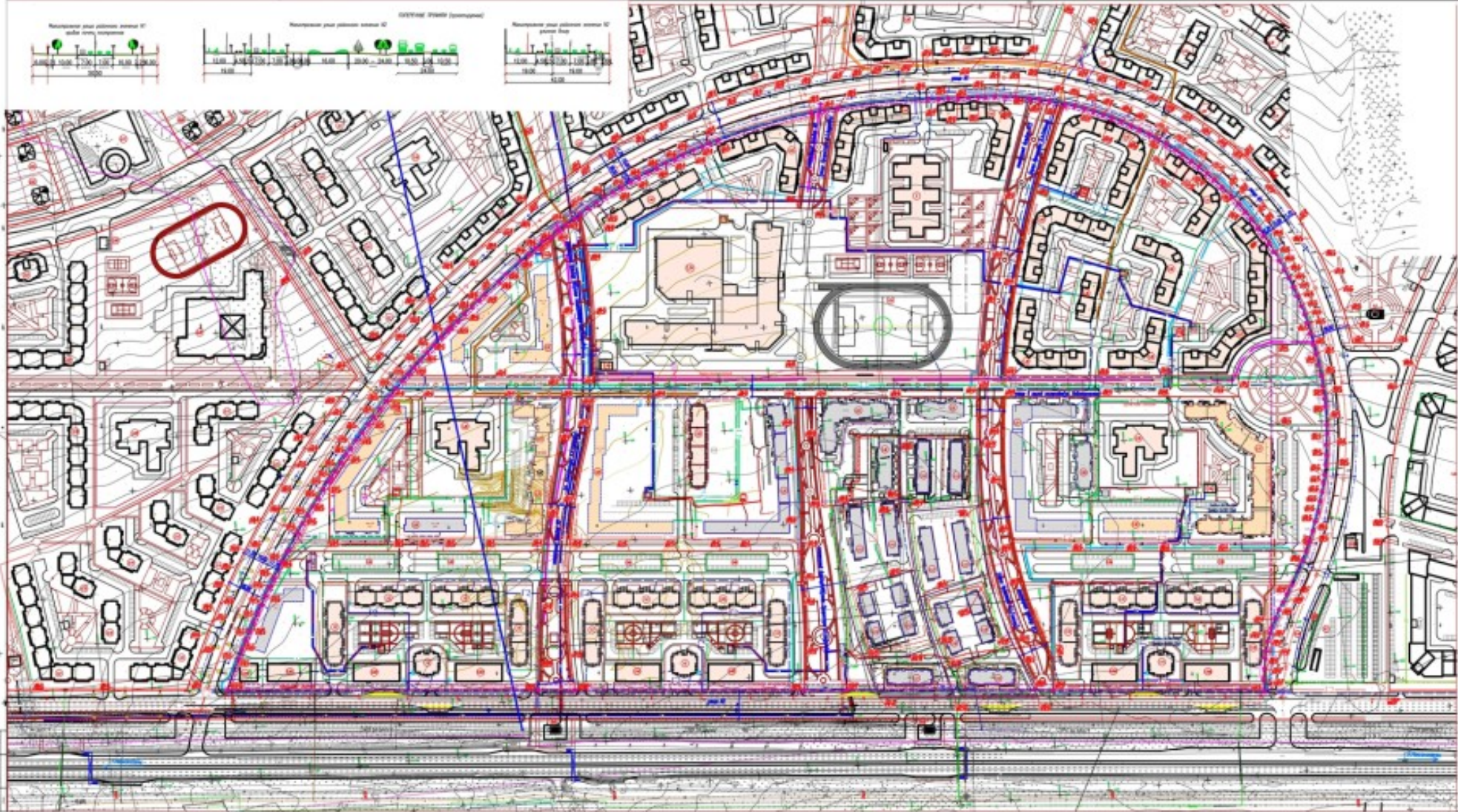



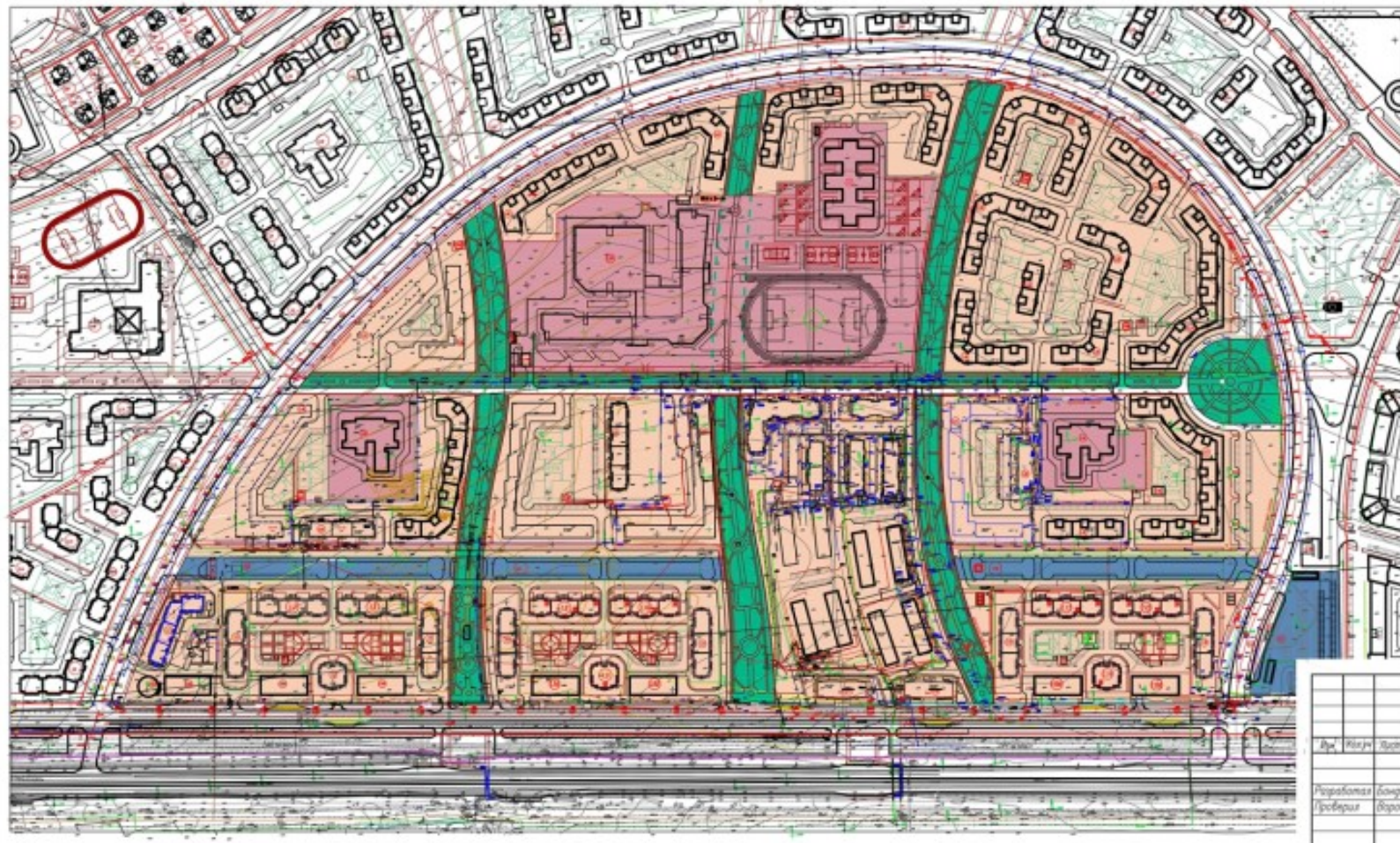
**Проект планировки и проект
межевания территории
микрорайона № 1 жилого района
«Новый город» города Чебоксары**



- Planche d'observation**
Département des services techniques
- 1 - Plan des zones vertes
 - 2 - Plan des zones de stationnement
 - 3 - Plan des zones de circulation
 - 4 - Plan des zones de circulation
 - 5 - Plan des zones de circulation
 - 6 - Plan des zones de circulation
 - 7 - Plan des zones de circulation
 - 8 - Plan des zones de circulation
 - 9 - Plan des zones de circulation
 - 10 - Plan des zones de circulation
 - 11 - Plan des zones de circulation
 - 12 - Plan des zones de circulation
 - 13 - Plan des zones de circulation
 - 14 - Plan des zones de circulation
 - 15 - Plan des zones de circulation
 - 16 - Plan des zones de circulation
 - 17 - Plan des zones de circulation
 - 18 - Plan des zones de circulation
 - 19 - Plan des zones de circulation
 - 20 - Plan des zones de circulation
 - 21 - Plan des zones de circulation
 - 22 - Plan des zones de circulation
 - 23 - Plan des zones de circulation
 - 24 - Plan des zones de circulation
 - 25 - Plan des zones de circulation
 - 26 - Plan des zones de circulation
 - 27 - Plan des zones de circulation
 - 28 - Plan des zones de circulation
 - 29 - Plan des zones de circulation
 - 30 - Plan des zones de circulation
 - 31 - Plan des zones de circulation
 - 32 - Plan des zones de circulation
 - 33 - Plan des zones de circulation
 - 34 - Plan des zones de circulation
 - 35 - Plan des zones de circulation
 - 36 - Plan des zones de circulation
 - 37 - Plan des zones de circulation
 - 38 - Plan des zones de circulation
 - 39 - Plan des zones de circulation
 - 40 - Plan des zones de circulation
 - 41 - Plan des zones de circulation
 - 42 - Plan des zones de circulation
 - 43 - Plan des zones de circulation
 - 44 - Plan des zones de circulation
 - 45 - Plan des zones de circulation
 - 46 - Plan des zones de circulation
 - 47 - Plan des zones de circulation
 - 48 - Plan des zones de circulation
 - 49 - Plan des zones de circulation
 - 50 - Plan des zones de circulation
 - 51 - Plan des zones de circulation
 - 52 - Plan des zones de circulation
 - 53 - Plan des zones de circulation
 - 54 - Plan des zones de circulation
 - 55 - Plan des zones de circulation
 - 56 - Plan des zones de circulation
 - 57 - Plan des zones de circulation
 - 58 - Plan des zones de circulation
 - 59 - Plan des zones de circulation
 - 60 - Plan des zones de circulation
 - 61 - Plan des zones de circulation
 - 62 - Plan des zones de circulation
 - 63 - Plan des zones de circulation
 - 64 - Plan des zones de circulation
 - 65 - Plan des zones de circulation
 - 66 - Plan des zones de circulation
 - 67 - Plan des zones de circulation
 - 68 - Plan des zones de circulation
 - 69 - Plan des zones de circulation
 - 70 - Plan des zones de circulation
 - 71 - Plan des zones de circulation
 - 72 - Plan des zones de circulation
 - 73 - Plan des zones de circulation
 - 74 - Plan des zones de circulation
 - 75 - Plan des zones de circulation
 - 76 - Plan des zones de circulation
 - 77 - Plan des zones de circulation
 - 78 - Plan des zones de circulation
 - 79 - Plan des zones de circulation
 - 80 - Plan des zones de circulation
 - 81 - Plan des zones de circulation
 - 82 - Plan des zones de circulation
 - 83 - Plan des zones de circulation
 - 84 - Plan des zones de circulation
 - 85 - Plan des zones de circulation
 - 86 - Plan des zones de circulation
 - 87 - Plan des zones de circulation
 - 88 - Plan des zones de circulation
 - 89 - Plan des zones de circulation
 - 90 - Plan des zones de circulation
 - 91 - Plan des zones de circulation
 - 92 - Plan des zones de circulation
 - 93 - Plan des zones de circulation
 - 94 - Plan des zones de circulation
 - 95 - Plan des zones de circulation
 - 96 - Plan des zones de circulation
 - 97 - Plan des zones de circulation
 - 98 - Plan des zones de circulation
 - 99 - Plan des zones de circulation
 - 100 - Plan des zones de circulation

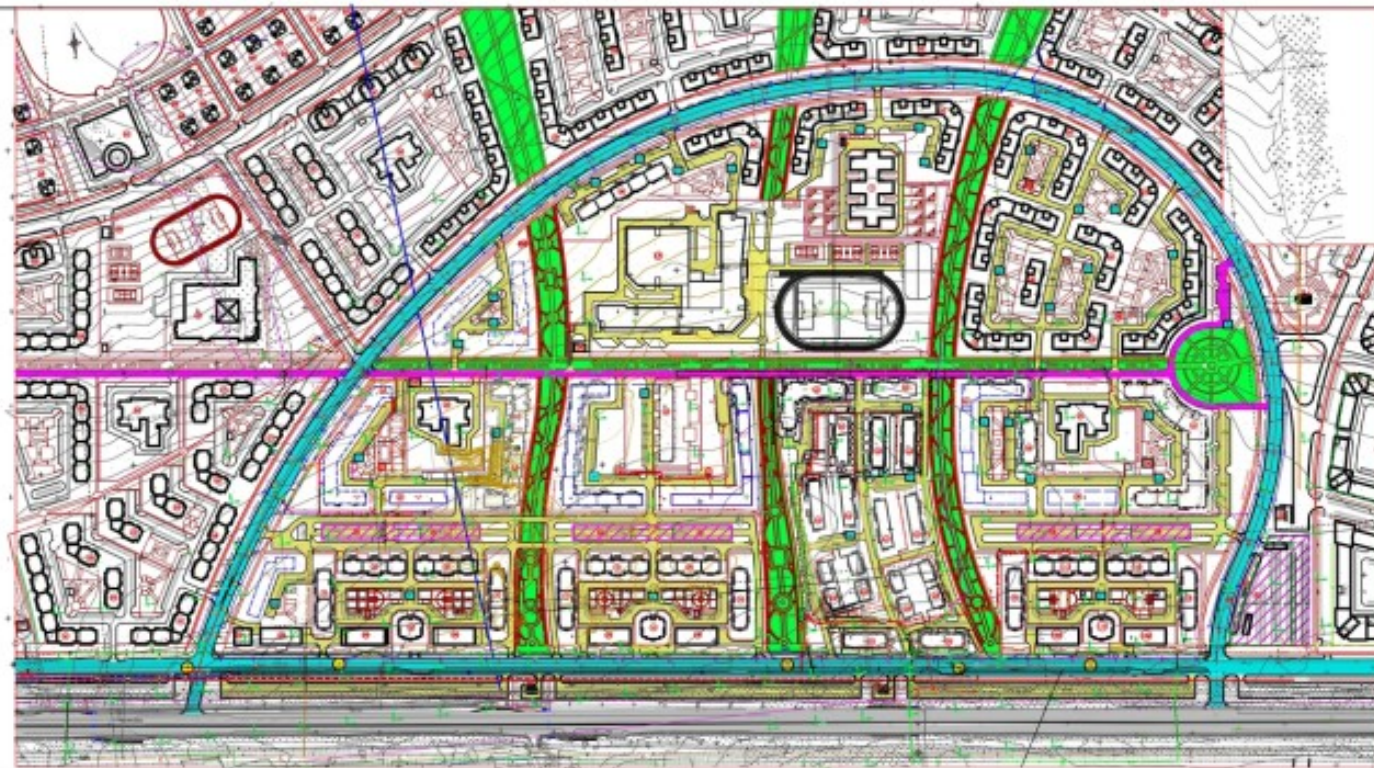
1 - Zone verte et Zone 2 support végétal
 2 - Zone verte et Zone 2 support végétal
 3 - Zone verte et Zone 2 support végétal
 4 - Zone verte et Zone 2 support végétal

Projet	
Client	
Architecte	
Date	
Échelle	
État	




- Условные обозначения**
- Границы красные линии, зона линии**
- общая граница жилого района
 - граница разработки проекта планировки и проекта межевания территории жилого микрорайона в соответствии с техническим заданием на проектирование
 - проектируемые красные линии
 - границы ДДУ и школы
- Зоны планируемого размещения объектов капитального строительства**
- Многоэтапное жилье зона
 - Образовательные учреждения
 - Рекреационная зона (зона городских парков, садов, скверов)
 - Объекты коммунально-бытового назначения
- Здания и сооружения**
- Здания, строения проектируемые

						4437-П/П				
						Проект планировки и проект межевания территории микрорайона III жилого района "Новый город" и Чебоксары				
Вид	Класс	Вид	Вид	Паруса	Дата	Проект планировки территории		Статус	Вид	Видов
Разработка	Варианты	Варианты	Варианты			П/П		2		
						Чертеж границ зон планируемого размещения объектов капитального строительства		АО "СВАШГАНПРОЕКТ"		




Условные обозначения

Границы красные линии иные линии

-  - общие границы жилого района
-  - границы разработки проекта планировки и проекта межевания территории жилого микрорайона и территории с планировочным заданием на проектирование территории
-  - проекционные красные линии
-  - линии застройки
-  - границы формировавшихся земельных участков
-  - границы ДДУ и инвеса
-  - границы зон размещения объектов капитального строительства в границах микрорайона

Здания и сооружения

-  - проекционные жилые дома

Улично-дорожная сеть

-  - магистральная дорога федерального значения Челябинск-Новосибирск
-  - магистральная улица районного значения
-  - улицы местного значения
-  - местные проезды и обьездожки
-  - пешеходные зоны
-  - паромно-наземные гаражи
-  - остановки общественного транспорта
-  - места для размещения групп населения

				4417-03/17	
		Проект планировки и проект межевания территории микрорайона М1 жилого района "Восток-град" города Челябинска			
		Проект планировки территории		Степан	Левин
				АКТ	4
		Чертеж организации улично-дорожной сети		АО "Челябградстрой"	