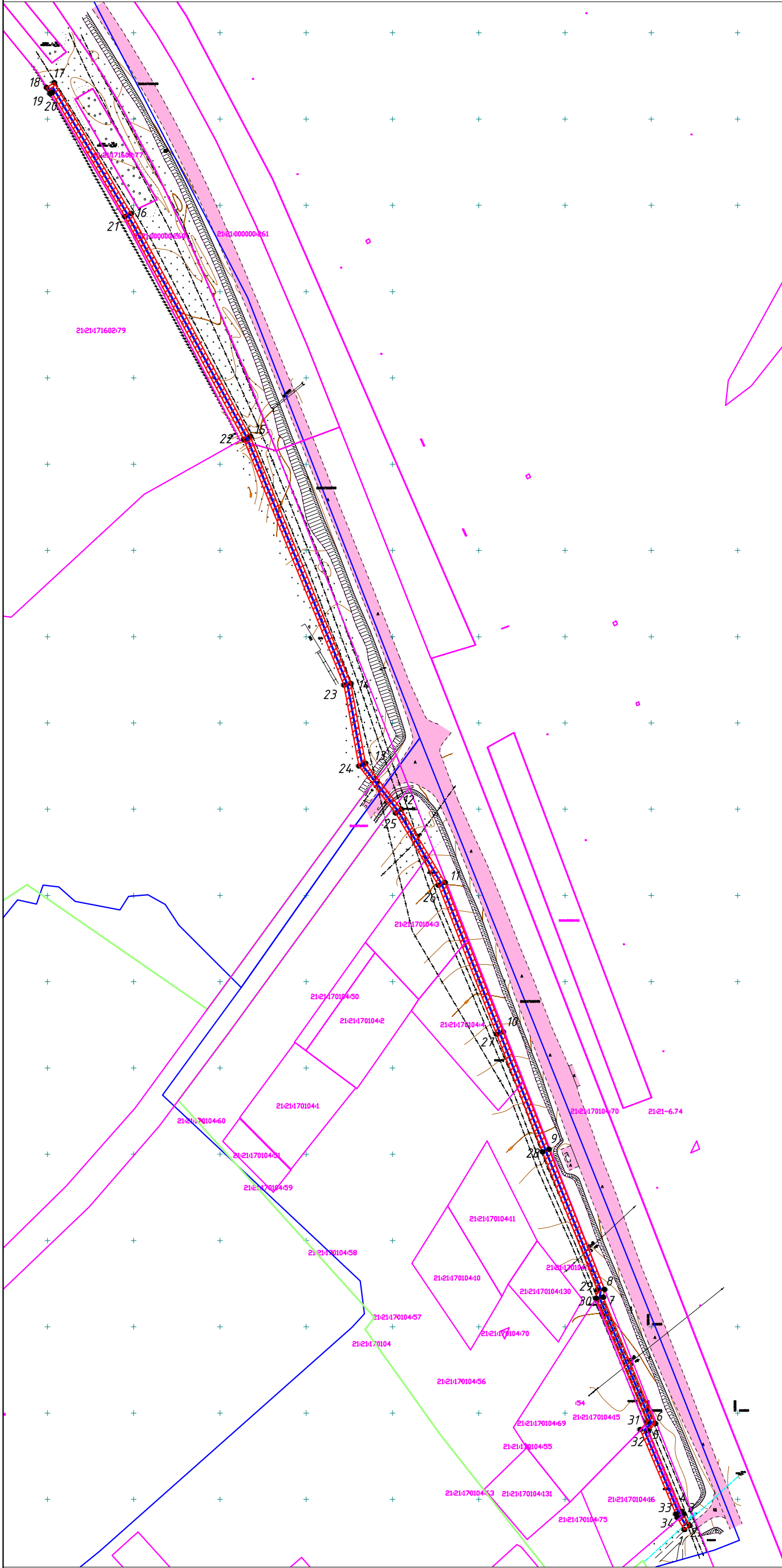










План границ публичного сервитута



Каталог координат		
Площадь - 3712 кв.м.		
№ точки	Координаты	
	X	Y
1	2	3
1	396782.45	1238469.06
2	396784.81	1238472.30
3	396791.40	1238468.58
4	396792.95	1238467.67
5	396839.56	1238448.23
6	396843.94	1238452.30
7	396917.14	1238422.12
8	396921.65	1238422.82
9	397002.92	1238390.66
10	397070.98	1238364.15
11	397157.50	1238330.34
12	397199.99	1238305.06
13	397226.58	1238284.32
14	397272.88	1238275.80
15	397416.12	1238217.45
16	397545.24	1238148.48
17	397621.06	1238103.95
18	397618.28	1238099.47
19	397614.82	1238101.52
20	397615.47	1238102.58
21	397543.45	1238144.87
22	397414.34	1238213.82
23	397271.94	1238271.87
24	397224.99	1238280.51
25	397197.73	1238301.80
26	397155.91	1238326.60
27	397069.53	1238360.35
28	397001.42	1238386.92
29	396921.24	1238418.70
30	396916.57	1238417.99
31	396844.81	1238447.59
32	396840.42	1238443.55
33	396791.40	1238464.19
34	396789.41	1238465.02
1	396782.45	1238469.06

Местоположение границ публичного сервитута:
 Чувашская Республика - Чувашия, Чебоксарский м.о.
 Масштаб 1:2500
 Система координат: МСК-21
 Метод определения координат: метод спутниковых геодезических измерений

- Условные обозначения:
-  Проектные границы публичного сервитута образуемого для строительства объекта: "Газопровод-ввод подземный высокого давления к элеватору и производственным помещениям по переработке зерна, расположенным по адресу: Чувашская Республика, Чебоксарский муниципальный округ, земельный участок с к.н. 21:21:171602:79"
 -  Граница существующего земельного участка
 -  Граница кадастрового квартала
 -  Проектное местоположение инженерного сооружения
 -  Надпись номера кадастрового квартала
 -  Надпись кадастрового номера существующего земельного участка
 -  Характерная точка границы территории для строительства
 -  Граница населенного пункта