

[← Назад к списку  
извещений](#)

## Основные сведения

Организатор торгов

Сведения о  
правообладателе/  
инициаторе торгов

Информация о лотах

Требования к заявкам

Условия проведения  
процедуры

Документы извещения

Ошибки и  
предупреждения

# Извещение № 23000001390000000003

[Истори:](#)

[Подпис:](#)

[Журнал](#)

[Создать](#)

## Опубликовано

Версия 1. Актуальная, от 25.05.2023

Дата создания	Дата публикации	Дата изменения
25.05.2023 10:51 (МСК)	25.05.2023 11:41 (МСК)	25.05.2023 11:41 (МСК)

## Основные сведения об извещении

Вид торгов  
Аренда и продажа земельных участков

[i](#) Земельный кодекс Российской Федерации

Форма проведения  
Аукцион

[i](#) Проведение аукциона не в электронной форме осуществляется с учетом части 3 статьи 3 Федерального закона от 07.10.2022 № 385-ФЗ

Наименование процедуры  
Открытый аукцион по продаже земельных участков и на право заключения договоров аренды земельных участков

## Организатор торгов

Код организации	ОКФС	Публично-правовое образование
2300000139	14	Янтиковский район Чувашской Республики

Полное наименование  
АДМИНИСТРАЦИЯ ЯНТИКОВСКОГО МУНИЦИПАЛЬНОГО ОКРУГА ЧУВАШСКОЙ РЕСПУБЛИКИ

ИНН	КПП	ОГРН
2100003143	210001001	1222100009603

Юридический адрес  
429290, Чувашская Республика - Чувашия, М.Р-Н ЯНТИКОВСКИЙ, С.П. ЯНТИКОВСКОЕ, С ЯНТИКОВО, ПР-КТ ЛЕНИНА д. Д. 13

Фактический/почтовый адрес  
429290, Чувашская Республика - Чувашия, М.Р-Н ЯНТИКОВСКИЙ, С ЯНТИКОВО, ПР-КТ ЛЕНИНА д. Д. 13

Контактное лицо  
Михайлов Владимир Борисович

Телефон  
+7(83548)21215

Адрес электронной почты  
yantik@cap.ru

## Сведения о правообладателе/инициаторе торгов

Организатор торгов является правообладателем имущества

Код организации	ОКФС	Публично-правовое образование
2300000139	14	Янтиковский район Чувашской Республики

Полное наименование

АДМИНИСТРАЦИЯ ЯНТИКОВСКОГО МУНИЦИПАЛЬНОГО ОКРУГА ЧУВАШСКОЙ РЕСПУБЛИКИ

ИНН	КПП	ОГРН
2100003143	210001001	1222100009603

Юридический адрес

429290, Чувашская Республика - Чувашия, М.Р.-Н ЯНТИКОВСКИЙ, С.П. ЯНТИКОВСКОЕ, С ЯНТИКОВО, ПР-КТ ЛЕНИНА д. Д. 13

Фактический/почтовый адрес

429290, Чувашская Республика - Чувашия, М.Р.-Н ЯНТИКОВСКИЙ, С ЯНТИКОВО, ПР-КТ ЛЕНИНА д. Д. 13

## Информация о лотах [РАЗВЕРНУТЬ ВСЕ ЛОТЫ](#)

### > Лот 1

земельный участок, категория земель: земли населенных пунктов, виды разрешенного использования – для ведения личного подсобного хозяйства, кадастровый номер 21:26:080104:24, площадь – 1073 кв.м., расположенного по адресу: местоположение установлено относительно ориентира, расположенного в границах участка. Почтовый адрес ориентира: Чувашская Республика – Чувашия, Янтиковский район, с/пос. Шимкусское

### > Лот 2

земельный участок, категория земель: земли сельскохозяйственного назначения, виды разрешенного использования – пчеловодство, кадастровый номер 21:26:190301:241, площадь – 14832 кв.м., расположенного по адресу: Чувашская Республика - Чувашия, Янтиковский район, с/пос. Чутеевское

### > Лот 3

земельный участок, категория земель: земли сельскохозяйственного назначения, виды разрешенного использования – ведение личного подсобного хозяйства, кадастровый номер 21:26:030305:40, площадь – 7200 кв.м., расположенного по адресу: местоположение установлено относительно ориентира, расположенного в границах участка. Почтовый адрес ориентира: Чувашская Республика - Чувашия, Янтиковский район, с/пос. Алдиаровское

### > Лот 4

земельный участок, категория земель: земли сельскохозяйственного назначения, виды разрешенного использования – ведение личного подсобного хозяйства на полевых участках (без права возведения объектов капитального строительства), кадастровый номер 21:26:230104:244, площадь – 230 кв.м., расположенного по адресу: Чувашская Республика - Чувашия, Янтиковский район, с/пос. Тюмеревское

### > Лот 5

земельный участок, категория земель: земли населенных пунктов, виды разрешенного использования – хранение автотранспорта, кадастровый номер 21:26:110108:912, площадь – 357 кв.м., расположенного по адресу: Чувашская Республика - Чувашия, Янтиковский район, с/пос. Янтиковское, с. Янтиково, ул. Кооперативная

## > Лот 6

Для субъектов малого и среднего предпринимательства, для предоставления во владение и (или) пользование на долгосрочной основе субъектам малого и среднего предпринимательства и физическим лицам, не являющимся индивидуальными предпринимателями и применяющим специальный налоговый режим «Налог на профессиональный доход») земельный участок, категория земель:земли сельскохозяйственного назначения, виды разрешенного использования – выпас сельскохозяйственных животных, кадастровый номер 21:26:250501:641

## Требования к заявкам

Требования к участникам

Согласно аукционной документации

Перечень документов

Согласно аукционной документации

Требования к документам

Согласно аукционной документации

Ограничения участия отдельных физ. и юр. лиц

Согласно аукционной документации

## Условия проведения процедуры

Дата и время начала подачи заявок

26.05.2023 08:00 (МСК)

Дата и время окончания подачи заявок

26.06.2023 16:00 (МСК)

Порядок подачи заявок

Согласно аукционной документации

Дата рассмотрения заявок

27.06.2023

Дата и время проведения аукциона

03.07.2023 00:00 (МСК)

Порядок проведения аукциона

Согласно аукционной документации

Срок отказа организатора от проведения процедуры торгов

Согласно извещению








Адрес места приема заявок

Чувашская Республика, Янтиковский район, с. Янтиково, пр. Ленина, д. 13, 3 этаж.

Место проведения аукциона

Администрация Янтиковского муниципального округа

## Документы извещения

  Аукционная документация 6 участков.docx 66,35 Кб 25.05.2023	Документация аукциона
  Постановление 6 участков.docx 19,42 Кб 25.05.2023	Иное
  Проект договора аренды .docx 35,72 Кб 25.05.2023	Проект договора
  Проект договора купли-продажи.docx 25,04 Кб 25.05.2023	Проект договора

## Ошибки и предупреждения

### Предупреждения 1

Прием документов прекращается не ранее чем за пять дней до дня проведения аукциона по продаже земельного участка, находящегося в государственной или муниципальной собственности, либо аукциона на право заключения договора аренды земельного участка, находящегося в государственной или муниципальной собственности (в соответствии с п.4 ст.39.12 Земельного кодекса Российской Федерации).

Код ошибки: АК\_TR\_03\_29\_0005



### Разделы

[Новости](#)  
[Открытые данные](#)  
[Законодательство](#)  
[О системе](#)

### Реестры

[Лоты](#)  
[Извещения](#)  
[Жалобы](#)  
[Договоры](#)  
[Организации](#)  
[Планы приватизации](#)  
[Отчеты о приватизации](#)  
[Объекты концессий](#)

### Помощь

[Информационные материалы](#)  
[Вопрос-ответ](#)  
[Служба поддержки](#)

Действует в соответствии с требованиями постановления Правительства Российской Федерации от 10 сентября 2012 г. № 909 «Об определении официального сайта Российской Федерации в информационно-телекоммуникационной сети «Интернет» для размещения информации о проведении торгов и внесении изменений в некоторые акты Правительства Российской Федерации», постановления Правительства Российской Федерации от 19 ноября 2020 г. № 1876 «Об определении адреса сайта государственной информационной системы «Официальный сайт Российской Федерации в информационно-телекоммуникационной сети «Интернет»

© Федеральное казначейство, 2023