






Условные обозначения:

-  - границы земельного участка площадью – 739 кв.м;
-  - место допустимого размещения зданий, строений, сооружений;
-  - охранная зона инженерных коммуникаций.

МБУ «Архитектурно-градостроительное управление города Новочебоксарска Чувашской Республики»		06.12.2024
г. Новочебоксарск		
Начальник отдела генерального плана 	Лапшова М.С.	Чертеж градостроительного плана земельного участка с кадастровым номером 21:02:010301:824 по ул. Коммунистическая № РФ-21-2-03-0-00-2024-0131-0
		Заказчик: Администрация г. Новочебоксарска
Главный специалист отдела генерального плана 	Шундик С.А.	Масштаб 1:500 Лист № 1 Листов: 1