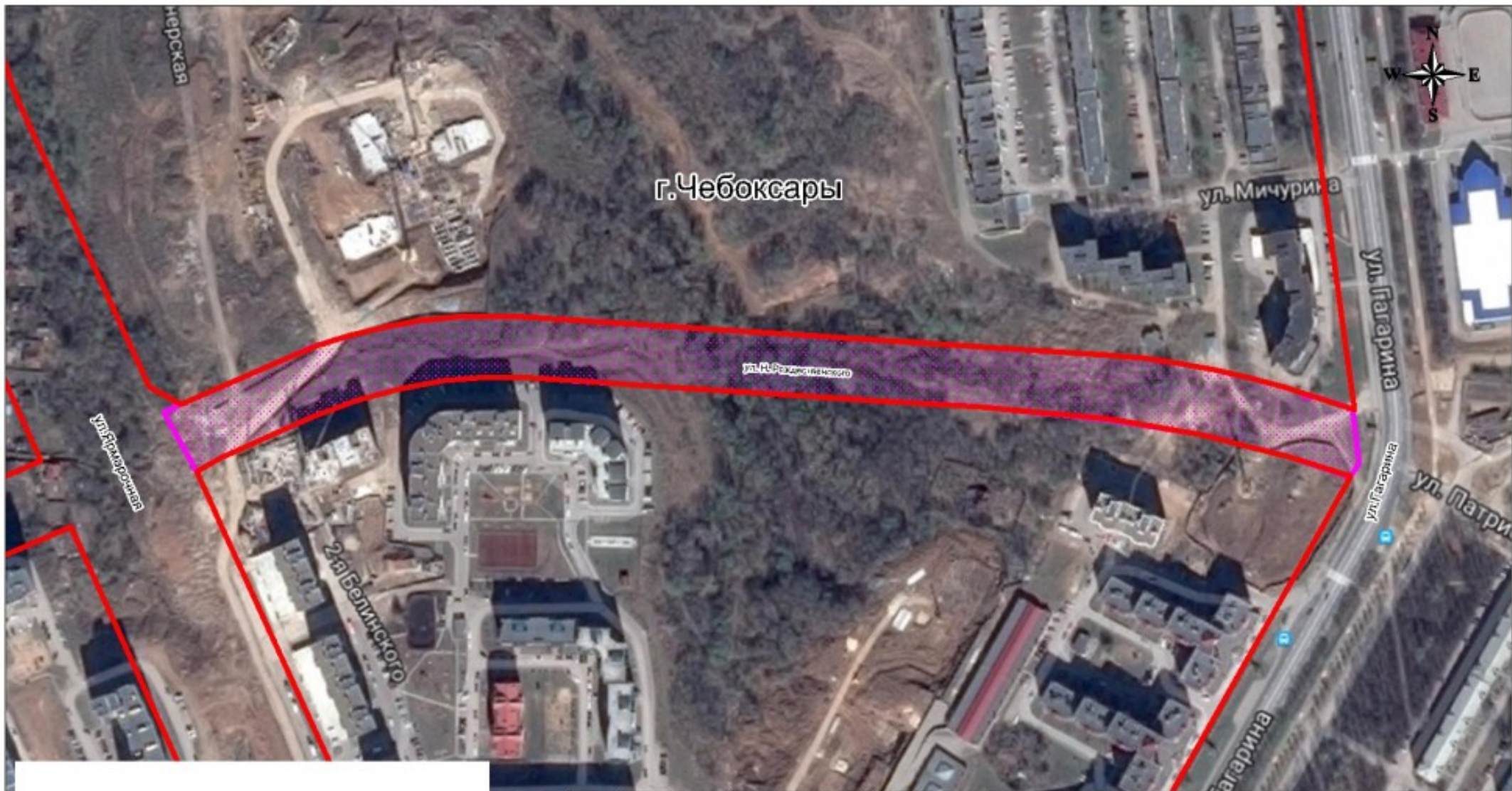


Проект планировки и проект межевания территории для размещения линейного объекта «Строительство автодороги по ул. Н. Рождественского от ул. Гагарина»



г.Чебоксары



Условные обозначения:



границы красных линий



проектируемая проезжая часть улицы

Изм.	Кол.уч.	Лист	№ док	Подпись	Дата
	Директор	Афанасьев С.В.			
	Тех. директор	Иванова О. Н.			
	Инженер	Иванова С.В.			

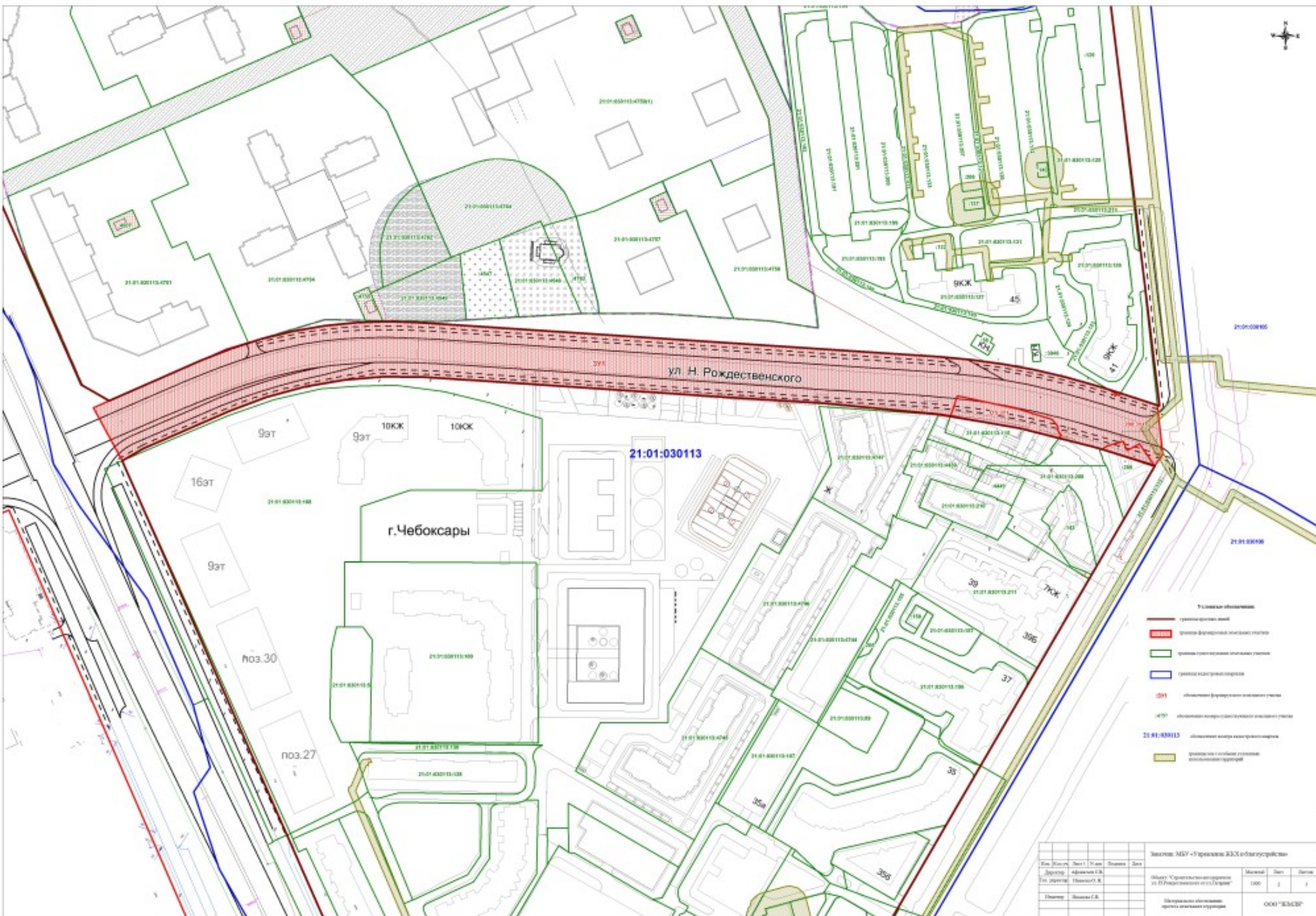
Заказчик: МБУ «Управление ЖКХ и благоустройства»

Объект: "Строительство автодороги по ул. Н.Рождественского от ул.Гагарина"

Масштаб	Лист	Листов
3000	1	1

Карта планировочной структуры территории

ООО "ЗЕМЛЯ"

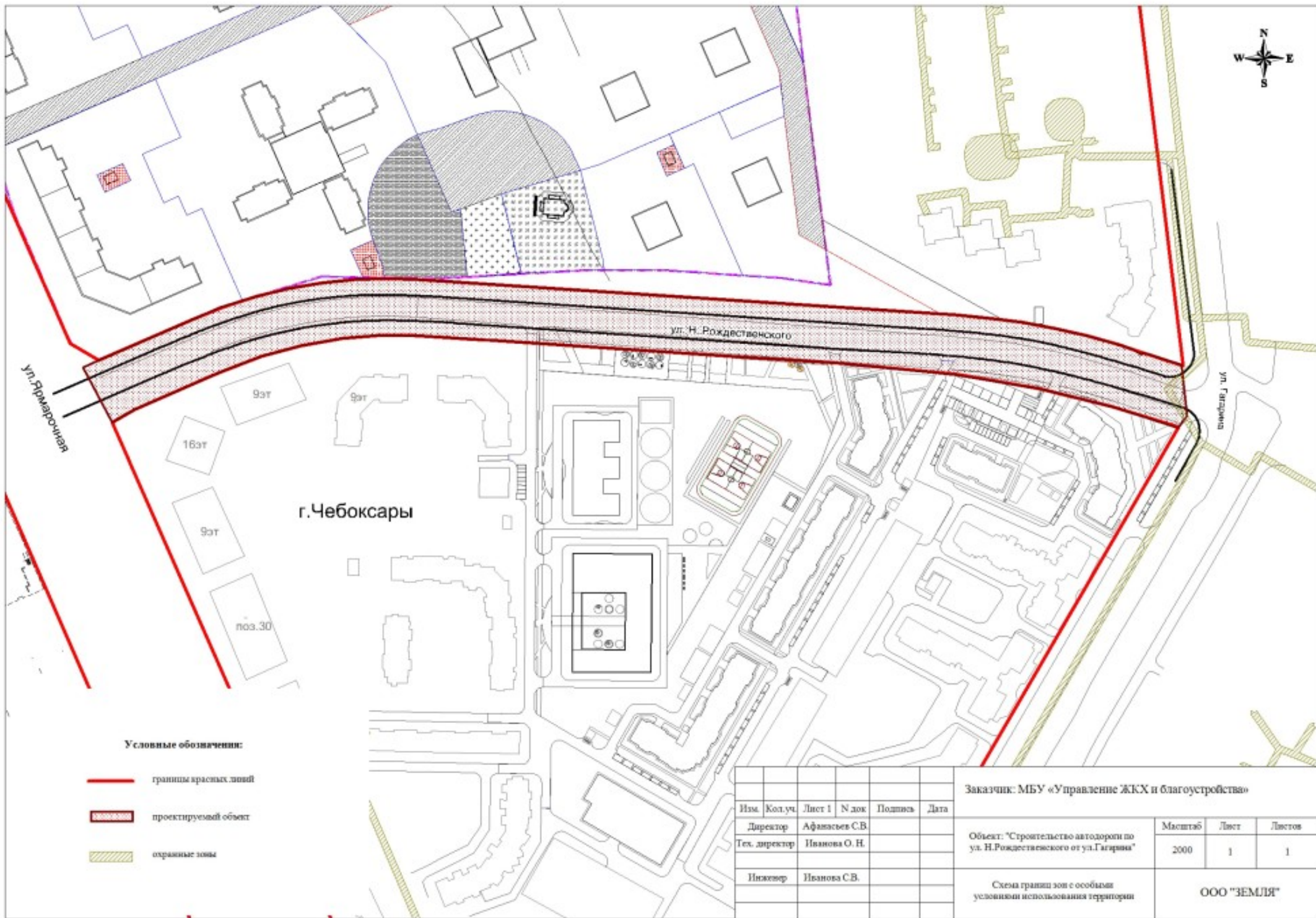


- Техническое обозначение
- граница участка застройки
 - граница функционального назначения участка
 - граница участка по кадастровому плану
 - граница участка по кадастровому плану
 - 001 обозначение функционального назначения участка
 - 002 обозначение функционального назначения участка
 - 21-01:030113 обозначение адреса кадастрового участка
 - граница участка по кадастровому плану

№ п/п	Имя	Фамилия	И.О.	Подпись	Дата
1	Иванов	Иван	Иванович		
2	Петров	Петр	Петрович		
3	Сидоров	Сидор	Сидорович		

Заказчик: МУП «Управление ЖКХ» г. Чебоксары			
№ п/п	Имя	Фамилия	И.О.
1	Иванов	Иван	Иванович
2	Петров	Петр	Петрович
3	Сидоров	Сидор	Сидорович

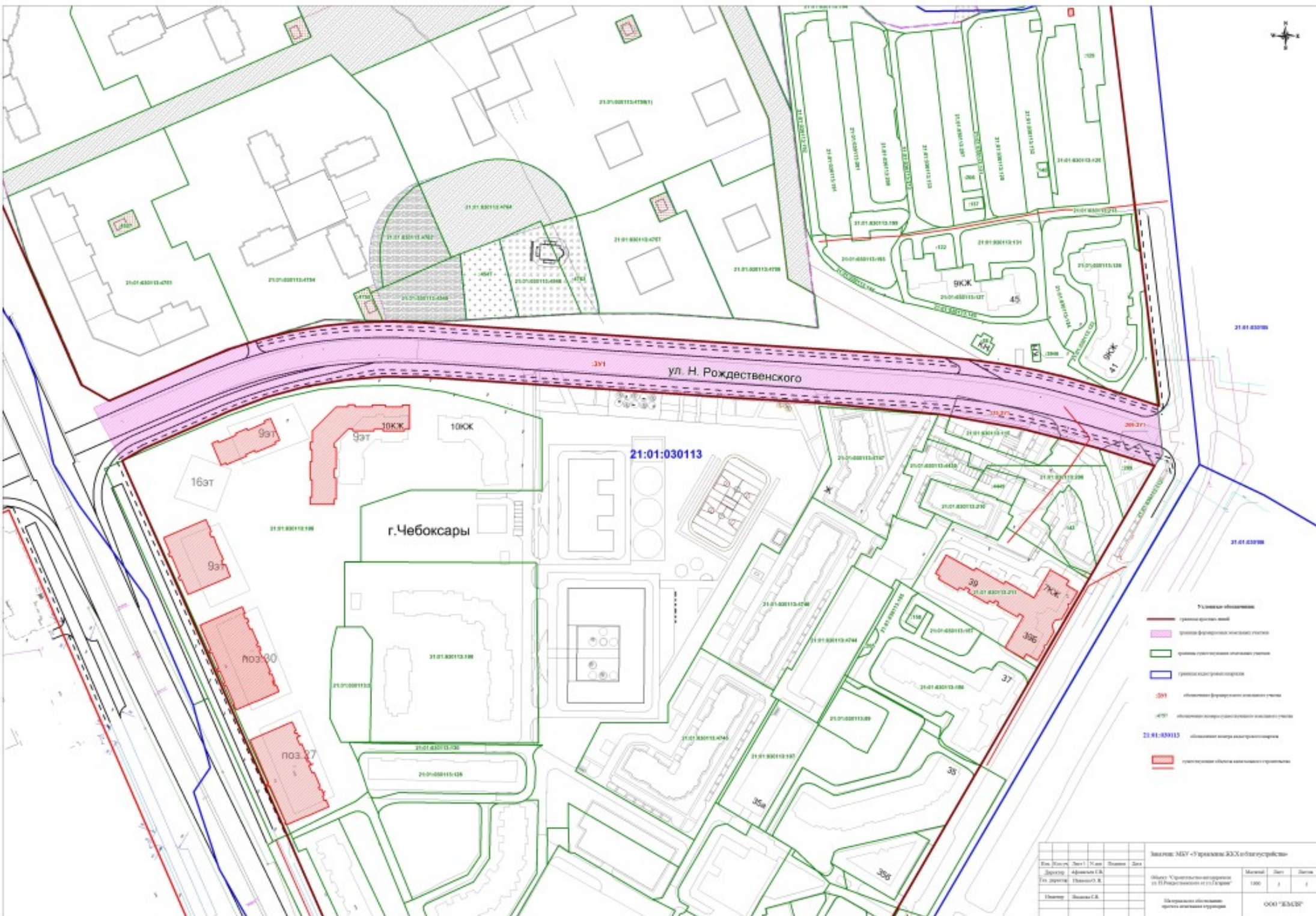
Исполнитель: ООО «КМБ»			
№ п/п	Имя	Фамилия	И.О.
1	Иванов	Иван	Иванович
2	Петров	Петр	Петрович
3	Сидоров	Сидор	Сидорович



Условные обозначения:

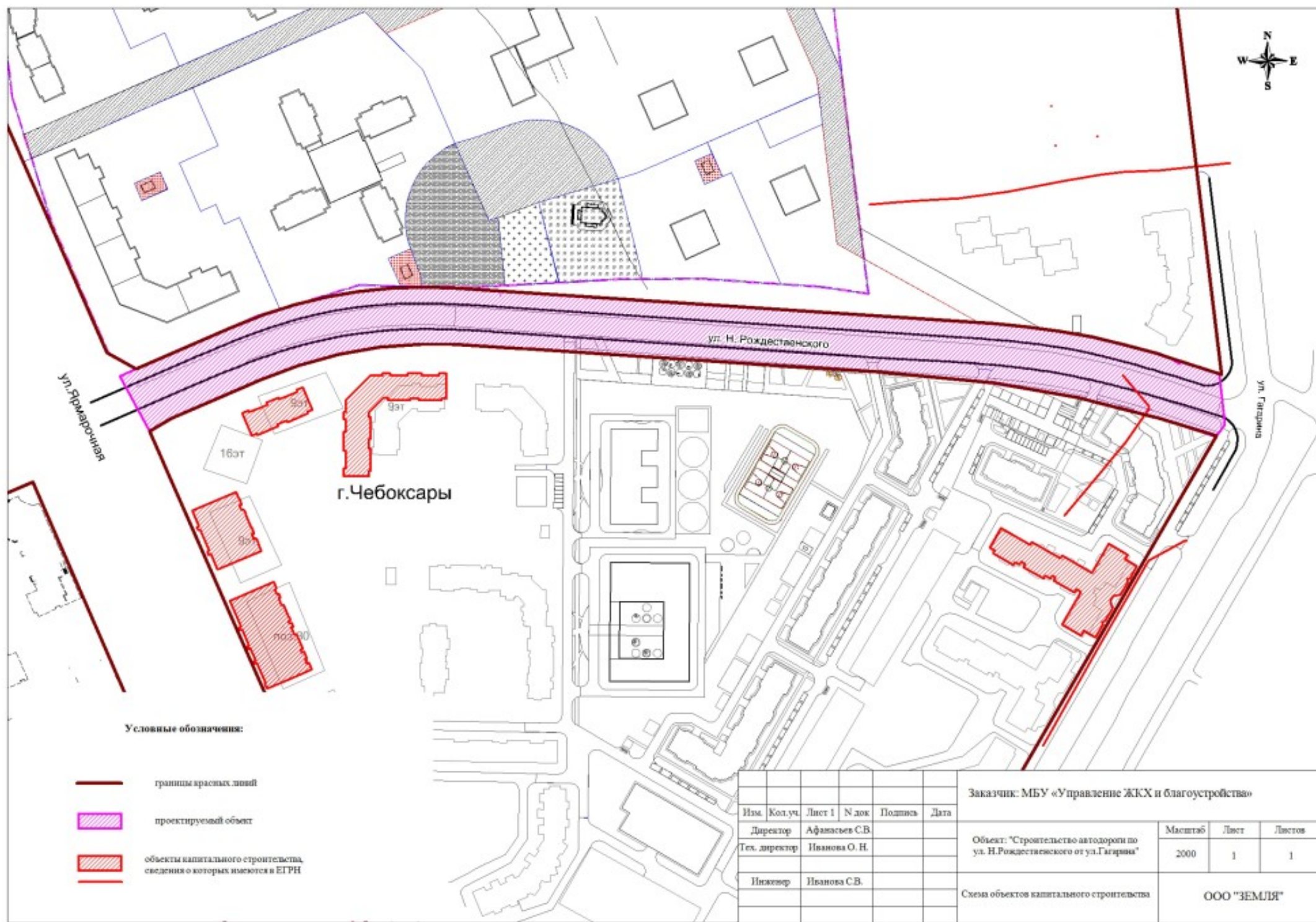
- границы красных линий
- проектируемый объект
- охранные зоны

						Заказчик: МБУ «Управление ЖКХ и благоустройства»			
Изм.	Кол.уч.	Лист 1	N док	Подпись	Дата	Объект: "Строительство автодороги по ул. Н.Рождественского от ул.Газарова"	Масштаб	Лист	Листов
				Директор	Афанасьев С.В.		2000	1	1
				Тех. директор	Иванова О. Н.				
				Инженер	Иванова С.В.	Схема границ зон с особыми условиями использования территории		ООО "ЗЕМЛЯ"	






- Условные обозначения
- границы участка земли
 - границы функциональных зон и зон охраны
 - границы участков земельных участков
 - границы объектов недвижимости
 - :391 обозначение функционального назначения участка
 - :471 обозначение категории земель населенных пунктов
 - 21:01:030113 обозначение адреса земельного участка
 - условные обозначения объектов недвижимости

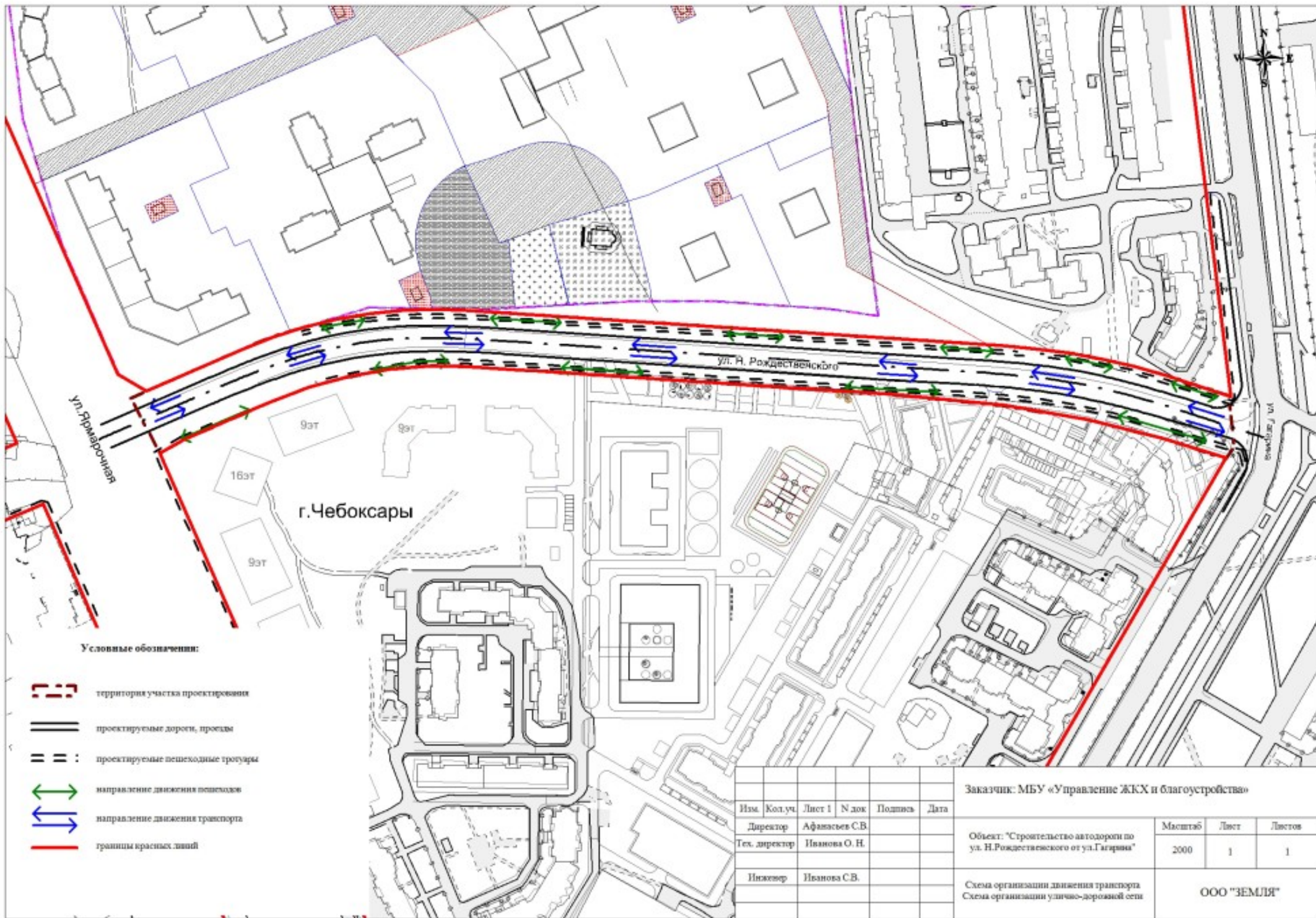
Заказчик: МБУ «Управление ЖКХ» г. Чебоксары				
Фамилия, Имя, Отчество	Должность	Подпись	Дата	Должность
Иванов И.И.	Директор	<i>(подпись)</i>	10.05.2024	Должность
Петров П.П.	Заместитель	<i>(подпись)</i>	10.05.2024	Должность
Исполнитель: ООО «КМБ»			10.05.2024	Должность

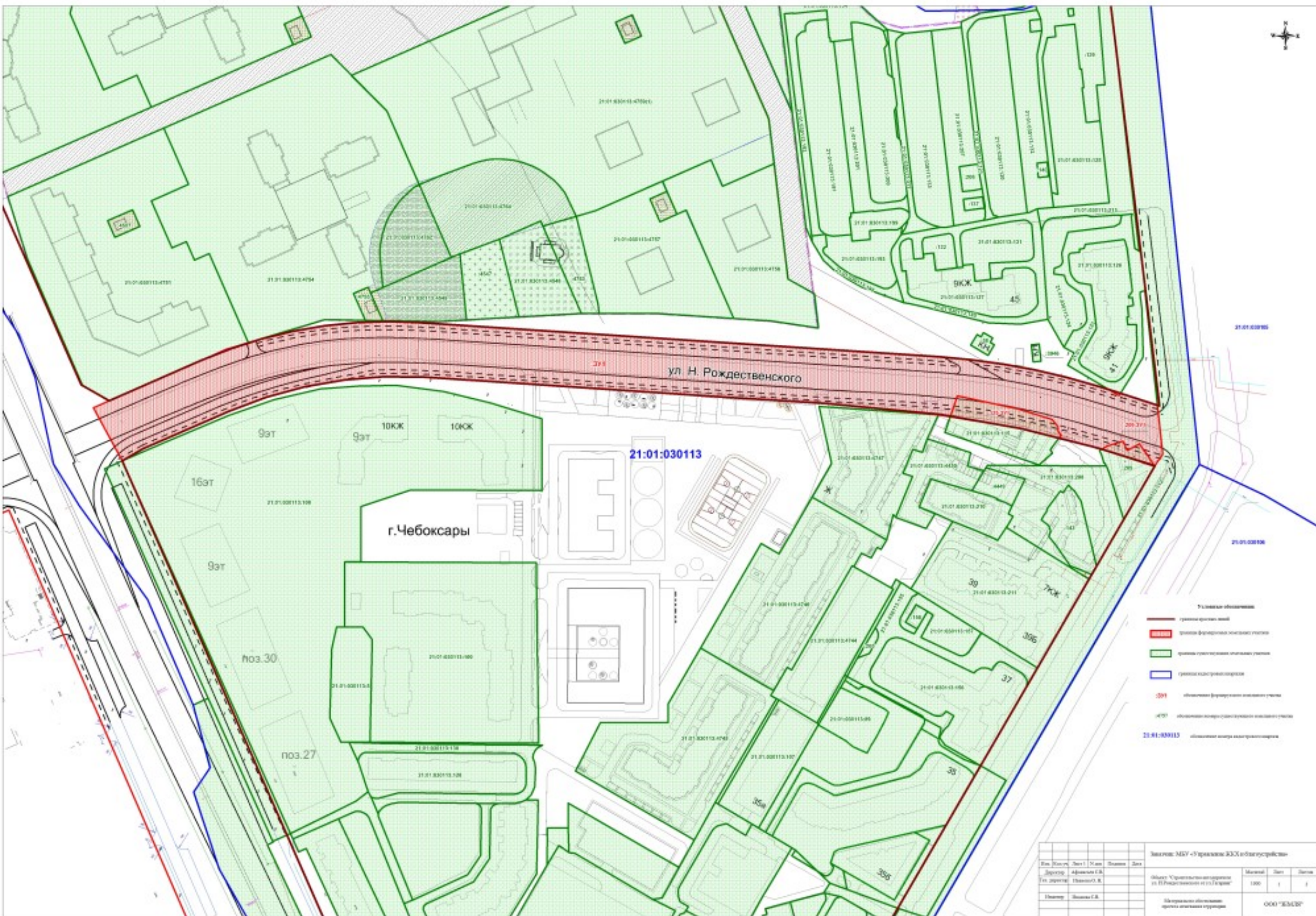


Условные обозначения:

-  границы красных линий
-  проектируемый объект
-  объекты капитального строительства, сведения о которых имеются в ЕГРН

						Заказчик: МБУ «Управление ЖКХ и благоустройства»			
Изм.	Кол.уч.	Лист 1	N док	Подпись	Дата	Объект: "Строительство автодороги по ул. Н.Рождественского от ул.Гагарина"	Масштаб	Лист	Листов
Директор			Афласьев С.В.				2000	1	1
Тех. директор			Иванова О.Н.						
Инженер			Иванова С.В.			Схема объектов капитального строительства	ООО "ЗЕМЛЯ"		





ул. Н. Рождественского

21-01:030113

г. Чебоксары

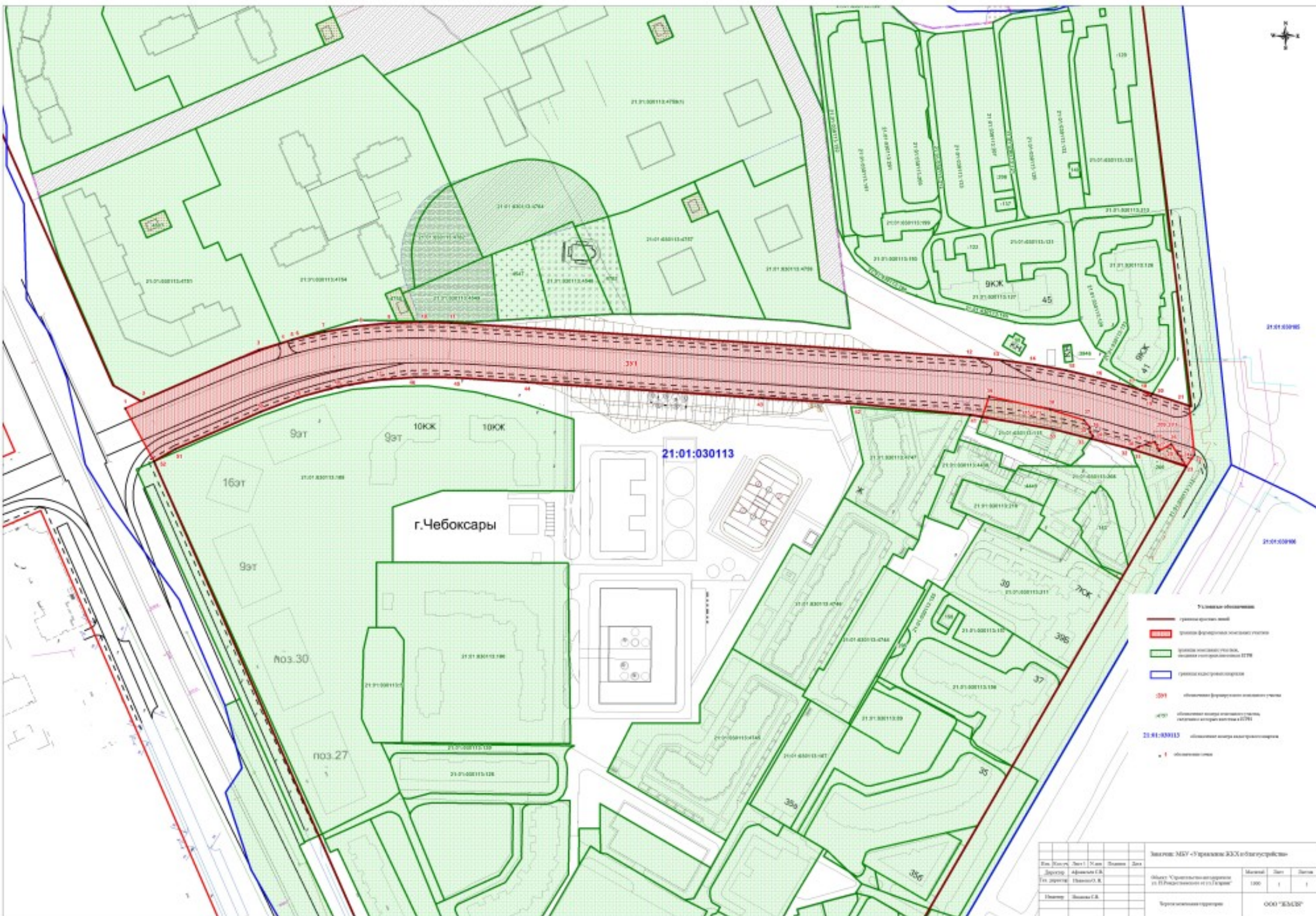
поз.30

поз.27

- Условные обозначения
- граница участка земли
 - ▭ граница функционального назначения участка
 - ▭ граница участка с кадастровым номером
 - ▭ граница кадастрового квартала
 - :301 обозначение функционального назначения участка
 - :457 обозначение кода вида разрешенного использования участка
 - 21-01:030113 обозначение адреса кадастрового квартала

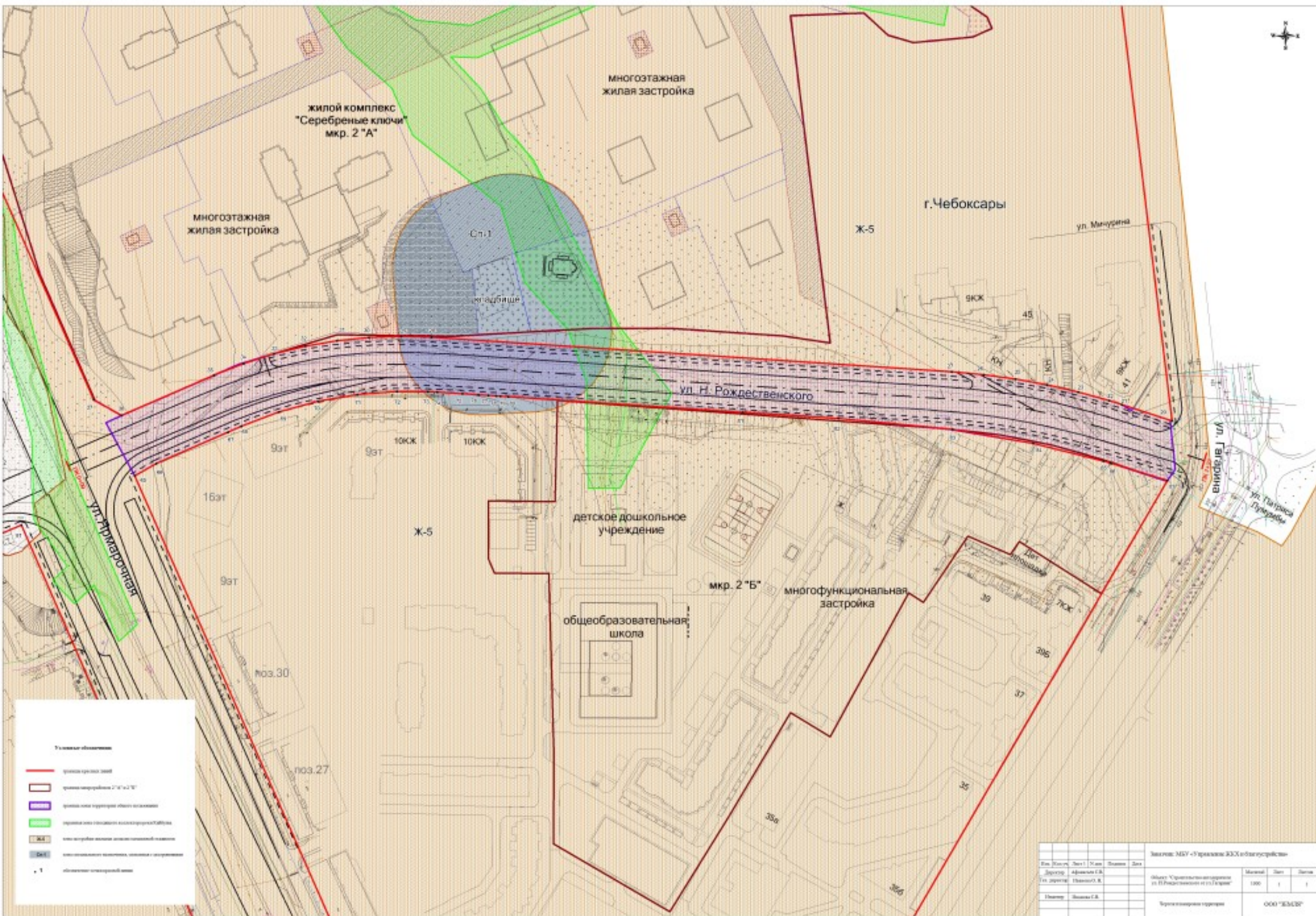
№ п/п	Вид	№ п/п	№ п/п	№ п/п	№ п/п	№ п/п	№ п/п	№ п/п
1	Земельный участок	21-01:030113-001	21-01:030113-002	21-01:030113-003	21-01:030113-004	21-01:030113-005	21-01:030113-006	21-01:030113-007
2	Объект недвижимости	21-01:030113-001/001	21-01:030113-002/002	21-01:030113-003/003	21-01:030113-004/004	21-01:030113-005/005	21-01:030113-006/006	21-01:030113-007/007
3	Историческое здание	21-01:030113-001/001	21-01:030113-002/002	21-01:030113-003/003	21-01:030113-004/004	21-01:030113-005/005	21-01:030113-006/006	21-01:030113-007/007
4	Историческое здание	21-01:030113-001/001	21-01:030113-002/002	21-01:030113-003/003	21-01:030113-004/004	21-01:030113-005/005	21-01:030113-006/006	21-01:030113-007/007

Заказчик: МУП «Управление ЖКХ города Чебоксары»
 Объект: «Создание кадастрового плана территории в г. Чебоксары»
 Масштаб: 1:1000
 Дата: 1
 Лист: 1
 Изготовитель: ООО «КМБ»



- Условные обозначения**
- граница участка застройки
 - ▨ границы функциональных зон (в соответствии с градостроительным регламентом)
 - ▭ границы земельных участков, кадастровый номер которых указан в ЕГРН
 - ▭ границы кадастровых границ
 - 391 обозначение функционального назначения территории
 - 457 обозначение номера земельного участка, кадастровый номер которого указан в ЕГРН
 - 21:01:030113 обозначение номера кадастрового квартала
 - 1 обозначение улицы

№ п/п	№ документа	Дата	Статус	Содержание	Масштаб	Лист	Всего листов
1	21:01:030113-001/2024-001-001/001	2024.08.01	Эскиз	Эскиз планировки территории	1:500	1	1
Заказчик: МУП «Управление ЖКХ города Чебоксары»							
Исполнитель: ООО «Специализированное предприятие по проектированию и строительству»							
Исполнитель: ООО «СЭСК»							



- Условные обозначения
- граница участка застройки
 - граница территории 27°0'x27°0'
 - граница территории объектов озеленения
 - территории объектов озеленения
 - территории объектов озеленения
 - территории объектов озеленения
 - 1 обозначение инженерных сетей

Заказчик: МУП «Управление ЖКХ города Чебоксары»							
Ем. Водосб.	Сер. 1	Стан.	Помещ.	Зем.	Дом.		
Зав.участ.	Афанасьев С.В.						
Ин. директор	Павлов В.В.						
Инженер	Васильев С.В.						
Объект: «Строительство и содержание объектов озеленения на территории мкр. 2 «А» и мкр. 2 «Б»					Масштаб	Лист	Листов
					1:500	1	1
Характеристика территории					ООО «КЭСР»		