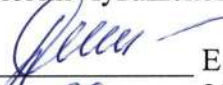


УТВЕРЖДАЮ:

Заместитель министра природных ресурсов
и экологии Чувашской Республики


Е.М. Дымза
«13» 06 2023 г.


Акт обследования аварийных деревьев № А-16
лесных насаждений Опытного лесничества Чувашской Республики.

Место проведения

Участковое лесничество	Урочище (дача)	Квартал (кварталы)	Выдел (выделы)	Площадь, га
Карачуринское		95	2	5,9

Обследование аварийных деревьев проведено на общей площади 0,1 га.

СОГЛАСОВАНО:

Государственный инспектор по охране леса
по Опытному лесничеству
КУ ЧР «Лесная охрана» Минприроды Чувашии

А.Ю.Платонов
«02» 06 2023 год

Директор БУ «Опытное лесничество»
Минприроды Чувашии

А.П.Яковлев
«02» 06 2023 год



Приложение 1
к акту обследования аварийных деревьев

ПЕРЕЧЕТНАЯ ВЕДОМОСТЬ АВАРИЙНЫХ ДЕРЕВЬЕВ, НАЗНАЧЕННЫХ В РУБКУ

№ дерева	№ фотографий	Координаты	Порода	Высот, м	Диаметр, см	Запас, кбм	Структурные изъяны, характеризующие аварийность дерева	Сроки проведения мероприятий
1	2	3	4	5	6	7	8	9
1	1-3	56.081524 47.144166	Рябина	16	10	0,085	Опасный наклон, сухостойное дерево, расстояние 0,5 м от строения, дерево находится на арендованном лесном участке	2023-2024 г.
2	4-5	56.081888 47.144124	Липа	18	12	0,095	Имеет опасный наклон, дерево висит над грунтовой дорогой, над забором, сырорастущее дерево, 4 м до дороги.	2023-2024 г.

Исполнитель работ по проведению обследования аварийных деревьев:

Фамилия, имя, отчество Никитина Альбина Алексеевна Подпись 

Фамилия, имя, отчество Семёнова Олеся Валерьяновна Подпись 

Дата составления документа 26.05.2023 г. Тел. 8(8352) 54-84-56

ЗАКЛЮЧЕНИЕ

При проведении обследования лесных насаждений, расположенных в 100 метровой зоне от жилых домов и дороги, по жалобе гражданина Хабоян О.Л. в квартале 95 выделе 2 Карачуринского участка лесничества Опытного лесничества выявлено 1 аварийное дерево породы рябина с общим запасом 0,085 кбм., 1 аварийное дерево породы липа с общим запасом 0,095 кбм.

С целью предотвращения опасности жизни и здоровью граждан, а также предотвращения причинения ущерба частной собственности и имущества, путем падения всего дерева или его части назначается: рубка аварийных деревьев

*Материалы фотофиксации должны содержать привязку к местности (координаты) и представлять собой фотоснимок или их серию, фиксирующих структурные изъяны каждого дерева.



 GPS Map Camera



Cheboksarskiy Rayon, Chuvashia, Russia

E22, Chuvashia, Russia, 429525

Lat 56.081524°

Long 47.144166°

Google

19/05/23 08:44 AM GMT +03:00



каждый человек
реализует
свои проекты
и мечты

GPS Map Camera



Cheboksarskiy Rayon, Chuvashia, Russia


E22, Chuvashia, Russia, 429525

Lat 56.081524°

Long 47.14417°

19/05/23 08:45 AM GMT +03:00

Google



GPS Map Camera



Cheboksarskiy Rayon, Chuvashia, Russia

E22, Chuvashia, Russia, 429525

Lat 56.081524°

Long 47.144171°

19/05/23 08:45 AM GMT +03:00

Google



 GPS Map Camera



Cheboksarskiy Rayon, Chuvashia, Russia

E22, Chuvashia, Russia, 429525

Lat 56.081888°

Long 47.144124°

19/05/23 08:53 AM GMT +03:00

Google



 GPS Map Camera



Cheboksarskiy Rayon, Chuvashia, Russia

E22, Chuvashia, Russia, 429525

Lat 56.081901°

Long 47.144124°

19/05/23 08:54 AM GMT +03:00

Google