

Схема границ земельных участков

Масштаб: 1:2000

Выносной лист №1

УСЛОВНЫЕ ОБОЗНАЧЕНИЯ:







-  - вновь образованная или уточненная часть границы земельного участка
-  - существующая часть границы земельного участка
-  - часть контура здания, сооружения, объекта незавершенного строительства, образованного проекцией вновь образованного наземного конструктивного элемента здания, сооружения, объекта незавершенного строительства
-  - существующая часть контура здания, сооружения, объекта незавершенного строительства, образованного проекцией вновь образованного наземного конструктивного элемента здания, сооружения, объекта незавершенного строительства
-  - граница населенного пункта (муниципального образования)
-  - граница кадастрового квартала
- :3685 - кадастровый номер земельного участка





Схема границ земельных участков



Выносной лист №2

Масштаб: 1:2000



Схема границ земельных участков



Выносной лист №3

Масштаб: 1:2000



Схема границ земельных участков



Выносной лист №4

Масштаб: 1:2000



Схема границ земельных участков



Выносной лист №5

Масштаб: 1:2000



Схема границ земельных участков



Выносной лист №6

Масштаб: 1:2000