

- Условные обозначения:
- · — · — · — граница территории, в отношении которой осуществляется подготовка проекта межевания
 - — — — — — красные линии утвержденные в составе проекта планировки территории
 - - - - - — линии отступа от красных линий
 - · — · — · — границы населенных пунктов
 - — — — — ЗУ 3 — границы и условный номер образуемых земельных участков
 - — — — — ЗУ 5/1 — границы и условный номер частей образуемых земельных участков
 - границы изменяемых земельных участков
 - — — — — 21:07:01076545:511 — границы и номера существующих земельных участков по данным ЕГРН
 - — — — — 21:07:011501 — границы и номера кадастровых кварталов по данным ЕГРН

1236400
401100

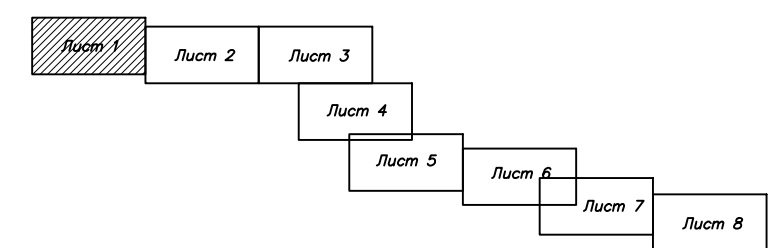
1236500
401100

1236600
401200

1236700
401200

1236800
401100

1236900
401100












Примечание: 1. Границы планируемых элементов планировочной структуры совпадают с границей зоны планируемого размещения линейного объекта и границей территории, в отношении которой осуществляется подготовка проекта межевания.
2. Земельные участки в отношении которых предполагается их резервирование и (или) изъятие для государственных или муниципальных нужд отсутствуют.

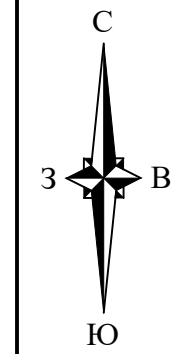
						Договор N 117 от 01.11.2023г.			
						Документация по планировке территории, предусматривающей размещения линейного объекта "Автомобильная дорога "Вятка" – Ильбеши – Устакасы – Загорское" Чебоксарского муниципального округа			
Изм.	Кол.уч.	Лист	Док.	Подпись	Дата	Проект межевания территории (Основная часть)	Стация	Лист	Листов
							ПМТ	1	8
Нач.отдела	Немова Л.Г.					Чертеж межевания территории М 1:1000	ООО "НПП "Инженер"		
Инж.проект.	Андреева								
Н. контр.	Токмолаева								

Чертеж межевания территории. М 1:1000

Условные обозначения:

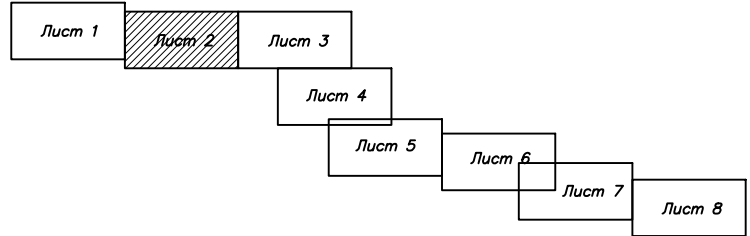
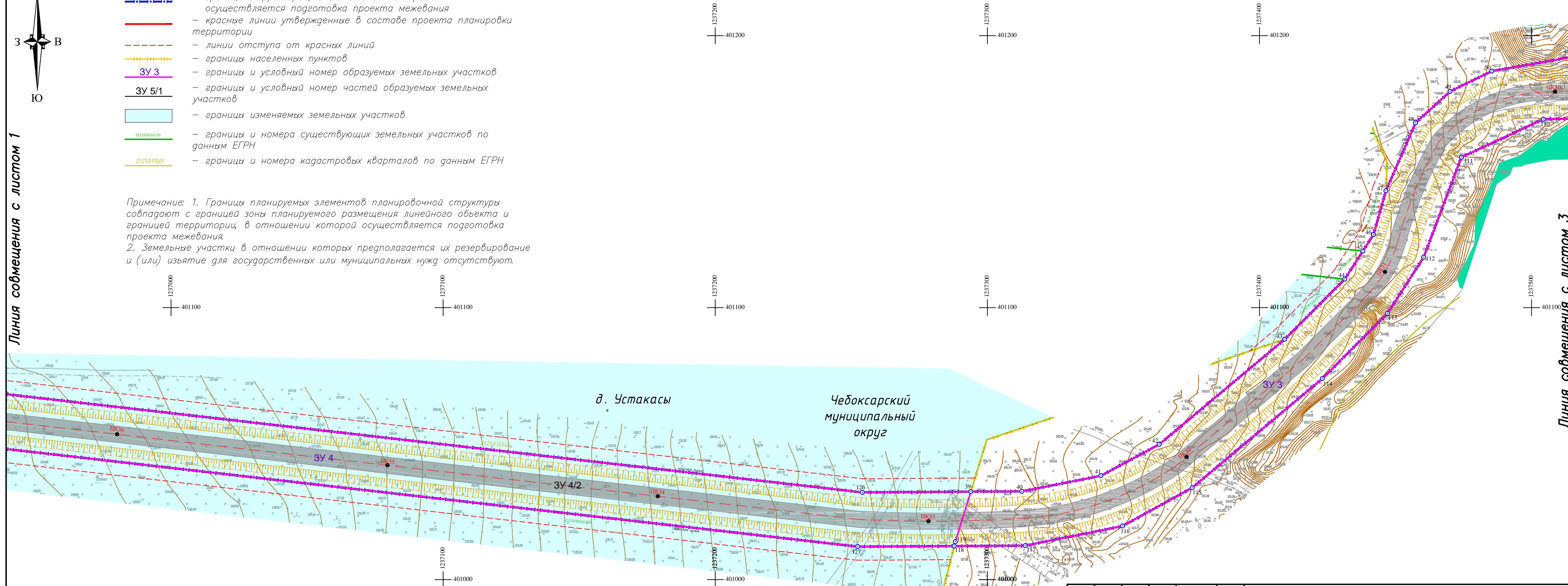
-  — граница территории, в отношении которой осуществляется подготовка проекта межевания
-  — красные линии утвержденные в составе проекта планировки территории
-  — линии отступа от красных линий
-  — границы населенных пунктов
-  3У 3 — границы и условный номер образуемых земельных участков
-  3У 5/1 — границы и условный номер частей образуемых земельных участков
-  — границы изменяемых земельных участков
-  21:21:076545/11 — границы и номера существующих земельных участков по данным ЕГРН
-  21:21:071501 — границы и номера кадастровых кварталов по данным ЕГРН

Примечание: 1. Границы планируемых элементов планировочной структуры совпадают с границей зоны планируемого размещения линейного объекта и границей территории, в отношении которой осуществляется подготовка проекта межевания.
 2. Земельные участки в отношении которых предполагается их резервирование и (или) изъятие для государственных или муниципальных нужд отсутствуют.

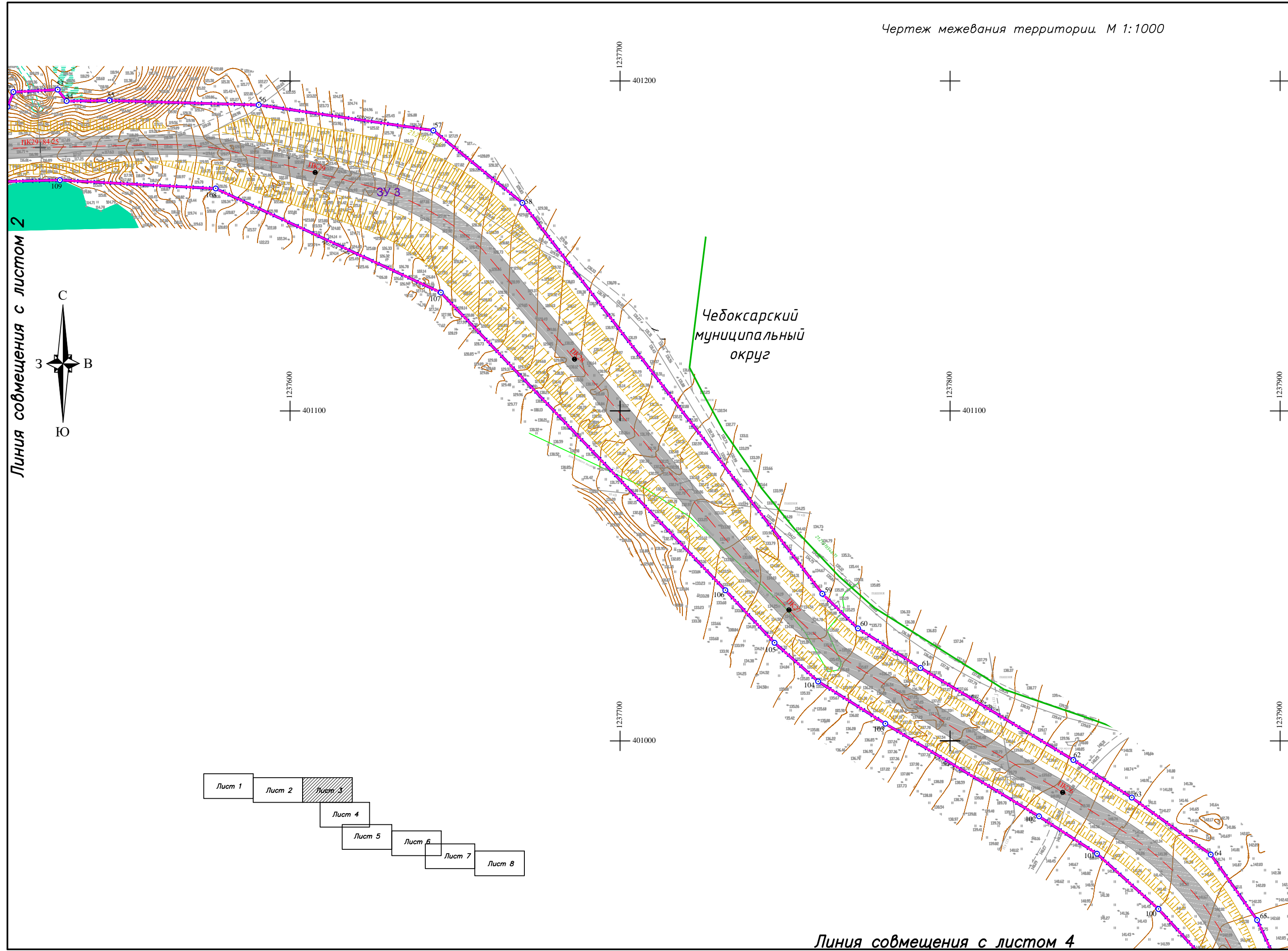


Линия совмещения с листом 1

Линия совмещения с листом 3



						Договор N 117 от 01.11.2023г.				
						Документация по планировке территории, предусматривающей размещения линейного объекта "Автомобильная дорога "Вятка" – Ильбеш – Устакасы – Загорское" Чебоксарского муниципального округа				
Изм.	Кол.уч.	Лист	Док	Подпись	Дата	Проект межевания территории (Основная часть)	Стаяия	Лист	Листов	
							ПМТ	2	8	
Нач.отдела Инж.проект. Н. контр						Немова Л.Г. Андреева Токмолаева		ООО "НПП "Инженер"		
						Чертеж межевания территории. М 1:1000				



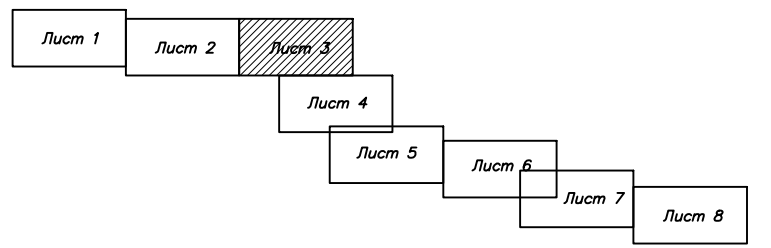
Линия совмещения с листом 2



Чебоксарский
муниципальный
округ

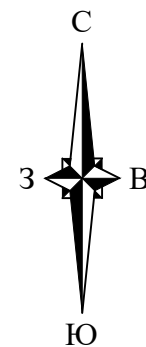
- Условные обозначения:
- граница территории, в отношении которой осуществляется подготовка проекта межевания
 - красные линии утвержденные в составе проекта планировки территории
 - линии отступа от красных линий
 - границы населенных пунктов
 - границы и условный номер образуемых земельных участков
 - границы и условный номер частей образуемых земельных участков
 - границы изменяемых земельных участков
 - границы и номера существующих земельных участков по данным ЕГРН
 - границы и номера кадастровых кварталов по данным ЕГРН

Примечание: 1. Границы планируемых элементов планировочной структуры совпадают с границей зоны планируемого размещения линейного объекта и границей территории, в отношении которой осуществляется подготовка проекта межевания.
2. Земельные участки в отношении которых предполагается их резервирование и (или) изъятие для государственных или муниципальных нужд отсутствуют.



Линия совмещения с листом 4

						Договор N 117 от 01.11.2023г.				
						Документация по планировке территории, предусматривающей размещения линейного объекта "Автомобильная дорога "Вятка" – Ильбеш – Устакасы – Загорское" Чебоксарского муниципального округа				
Изм.	Кол.уч.	Лист	Док	Подпись	Дата	Проект межевания территории (Основная часть)	Стадия	Лист	Листов	
							ПМТ	3	8	
Нач.отдела Инж.проект. Н. контр						Немова Л.Г. Андреева Токмолаева		Чертеж межевания территории М 1:1000		ООО "НПП "Инженер"



1237800
400900

1238000
400900

1238100
400900

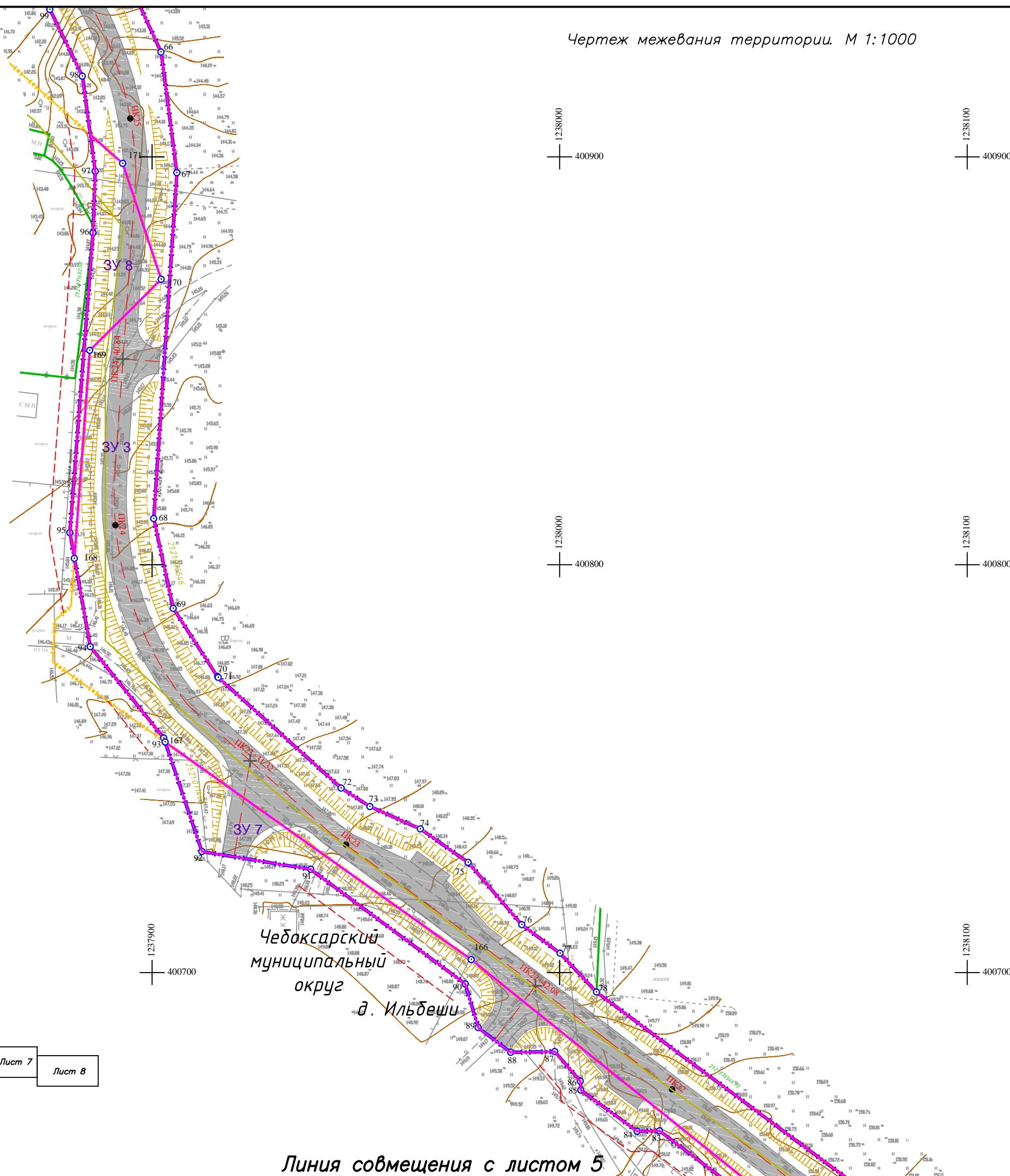
1238200
400900

1238300
400900

1237800
400800

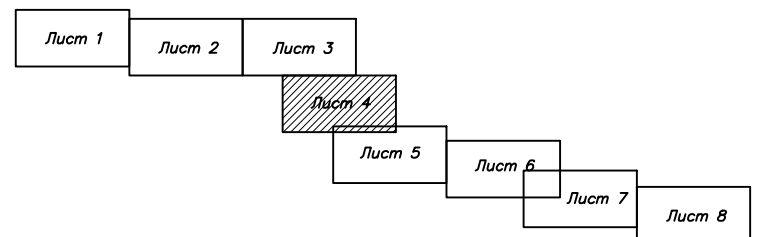
1238000
400800

1238100
400800



- Условные обозначения:
- граница территории, в отношении которой осуществляется подготовка проекта межевания
 - красные линии утвержденные в составе проекта планировки территории
 - линии отступа от красных линий
 - границы населенных пунктов
 - 3У 3 – границы и условный номер образуемых земельных участков
 - 3У 5/1 – границы и условный номер частей образуемых земельных участков
 - границы изменяемых земельных участков
 - 21:21:014516-511 – границы и номера существующих земельных участков по данным ЕГРН
 - 21:21:071501 – границы и номера кадастровых кварталов по данным ЕГРН

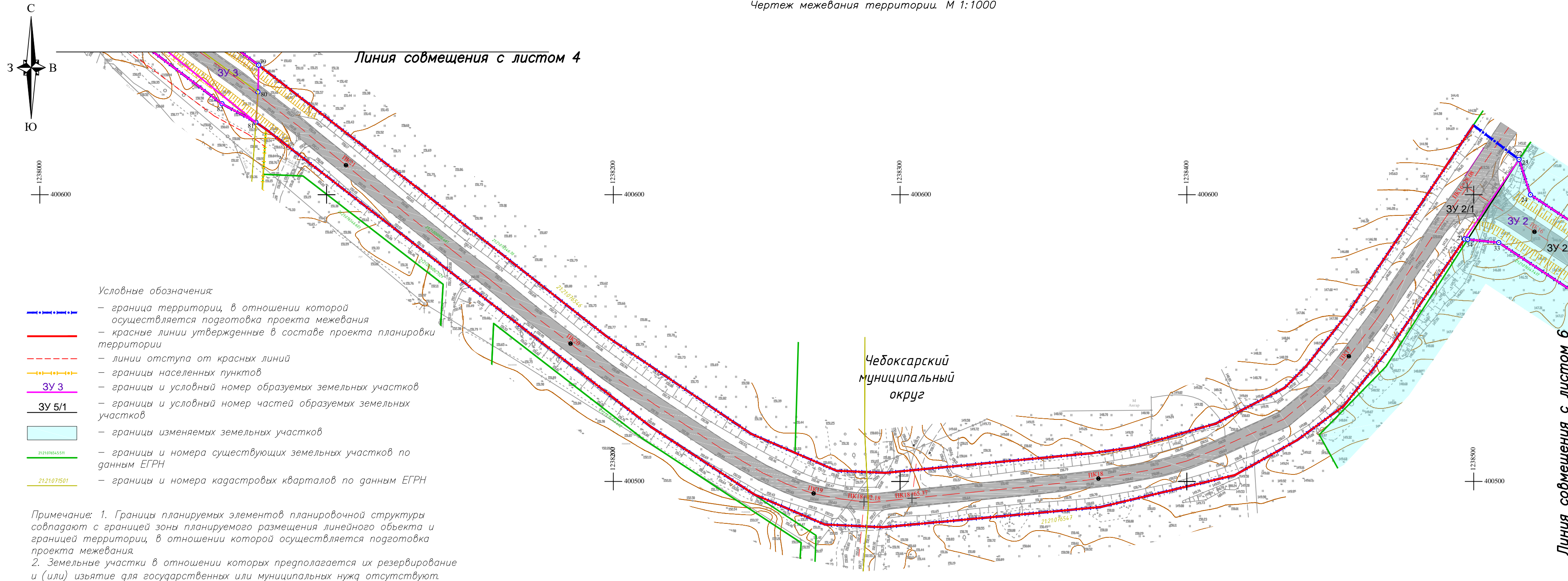
Примечание: 1. Границы планируемых элементов планировочной структуры совпадают с границей зоны планируемого размещения линейного объекта и границей территории, в отношении которой осуществляется подготовка проекта межевания.
2. Земельные участки в отношении которых предполагается их резервирование и (или) изъятие для государственных или муниципальных нужд отсутствуют.



Чебоксарский
муниципальный
округ

д. Ильбеша

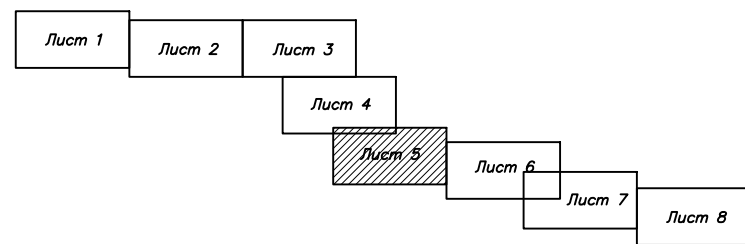
						Договор N 117 от 01.11.2023г.			
						Документация по планировке территории, предусматривающей размещения линейного объекта "Автомобильная дорога "Вятка" – Ильбеша – Устакасы – Загорское" Чебоксарского муниципального округа			
Изм.	Кол.уч	Лист	Док	Подпись	Дата				
						Проект межевания территории (Основная часть)	Стадия	Лист	Листов
							ПМТ	4	8
						Нач.отдела	Немова Л.Г.		
						Инж.проект.	Андреева		
						Н. контр	Токмолаева		
						Чертеж межевания территории. М 1:1000	ООО "НПП "Инженер"		



Условные обозначения:

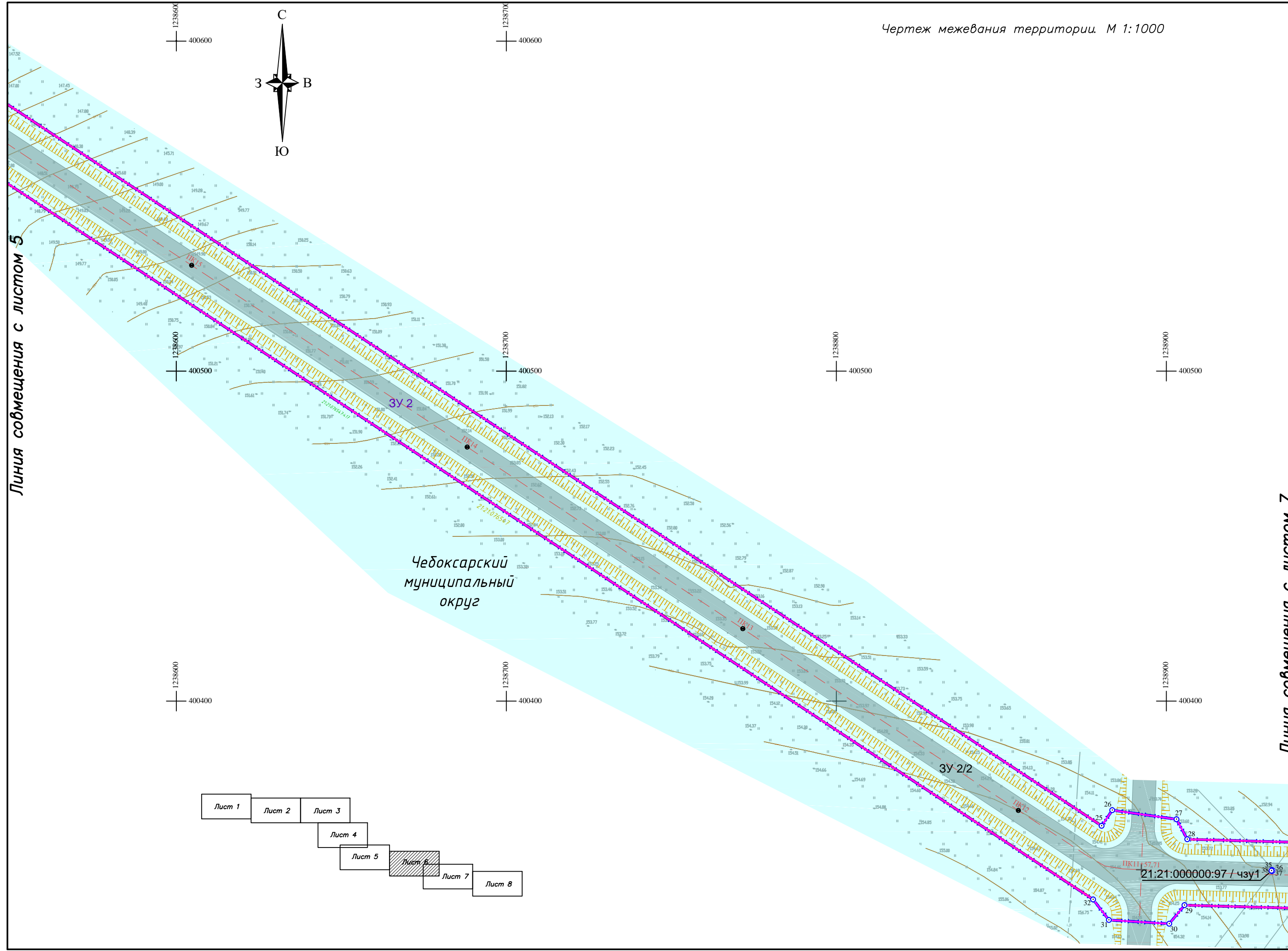

- · — · — · — граница территории, в отношении которой осуществляется подготовка проекта межевания
- — — — — — красные линии утвержденные в составе проекта планировки территории
- - - - - — линии отступа от красных линий
- · — · — · — границы населенных пунктов
- · — · — · 3У 3 — границы и условный номер образуемых земельных участков
- · — · — · 3У 5/1 — границы и условный номер частей образуемых земельных участков
- границы изменяемых земельных участков
- — — — — 21:21:019545:511 — границы и номера существующих земельных участков по данным ЕГРН
- — — — — 21:21:071501 — границы и номера кадастровых кварталов по данным ЕГРН

Примечание: 1. Границы планируемых элементов планировочной структуры совпадают с границей зоны планируемого размещения линейного объекта и границей территории, в отношении которой осуществляется подготовка проекта межевания.
 2. Земельные участки в отношении которых предполагается их резервирование и (или) изъятие для государственных или муниципальных нужд отсутствуют.



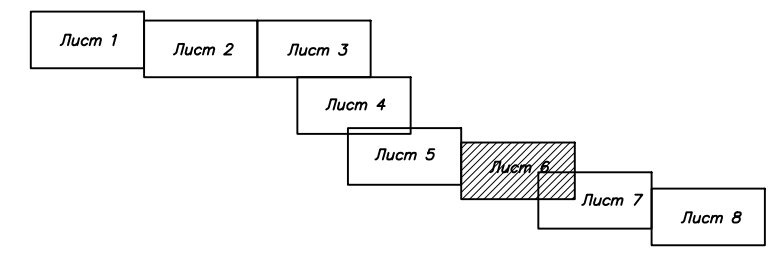
						Договор N 117 от 01.11.2023г.			
						Документация по планировке территории, предусматривающей размещения линейного объекта "Автомобильная дорога "Вятка" – Ильбеш – Устакасы – Загорское" Чебоксарского муниципального округа			
Изм.	Кол.уч.	Лист	Док	Подпись	Дата	Проект межевания территории (Основная часть)	Стадия	Лист	Листов
							ПМТ	5	8
Нач.отдела Инж.проект. Н. контр						Чертеж межевания территории. М 1:1000	ООО "НПП "Инженер"		
Немова Л.Г. Андреева Токмолаева									

Чертеж межевания территории. М 1:1000



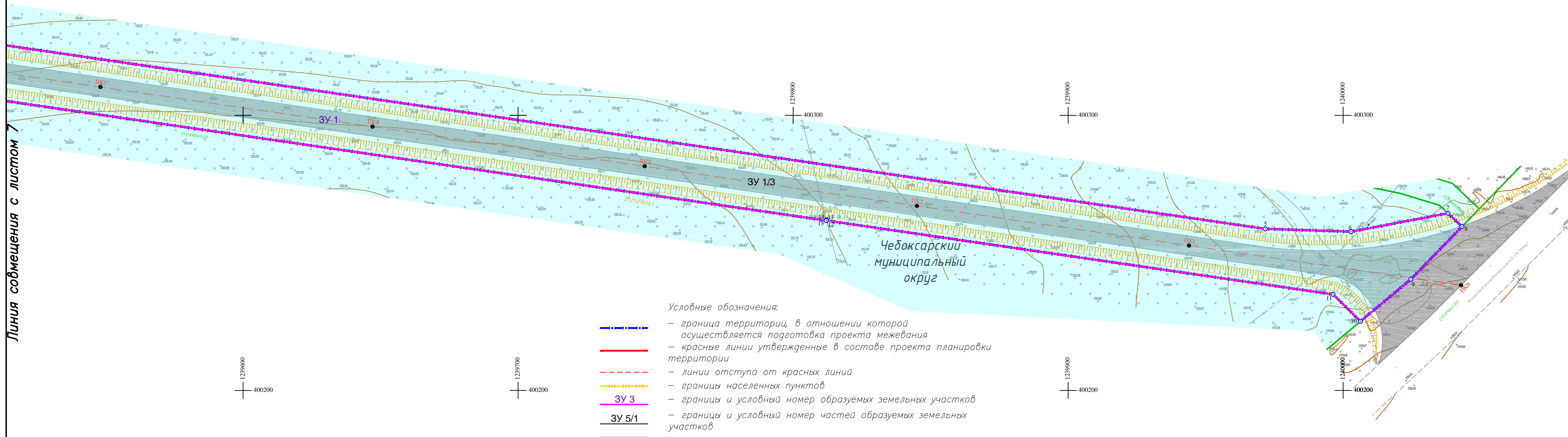
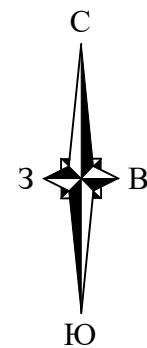
- Условные обозначения:
- граница территории, в отношении которой осуществляется подготовка проекта межевания
 - красные линии утвержденные в составе проекта планировки территории
 - линии отступа от красных линий
 - границы населенных пунктов
 - 3У 3 — границы и условный номер образуемых земельных участков
 - 3У 5/1 — границы и условный номер частей образуемых земельных участков
 - границы изменяемых земельных участков
 - 21:21:07:05:511 — границы и номера существующих земельных участков по данным ЕГРН
 - 21:21:07:15:01 — границы и номера кадастровых кварталов по данным ЕГРН

Примечание: 1. Границы планируемых элементов планировочной структуры совпадают с границей зоны планируемого размещения линейного объекта и границей территории, в отношении которой осуществляется подготовка проекта межевания.
 2. Земельные участки в отношении которых предполагается их резервирование и (или) изъятие для государственных или муниципальных нужд отсутствуют.



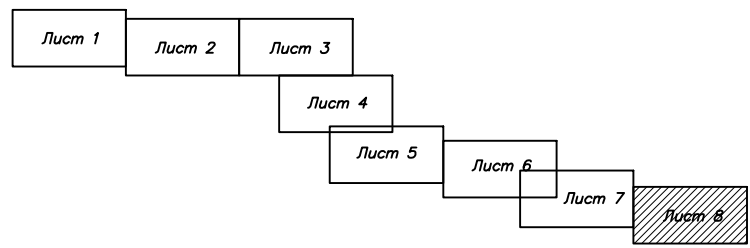
Линия совмещения с листом 7

					Договор N 117 от 01.11.2023г.					
					Документация по планировке территории, предусматривающей размещения линейного объекта "Автомобильная дорога "Вятка" – Ильбеша – Устакасы – Загорское" Чебоксарского муниципального округа					
Изм.	Кол.уч.	Лист	Док.	Подпись	Дата	Проект межевания территории (Основная часть)	Стадия	Лист	Листов	
							ПМТ	6	8	
Нач.отдела Инж.проект. Н. контр					Немова Л.Г. Андреева Токмолаева		Чертеж межевания территории. М 1:1000		ООО "НПП "Инженер"	



- Условные обозначения:
- граница территории, в отношении которой осуществляется подготовка проекта межевания территории
 - красные линии утвержденные в составе проекта планировки территории
 - линии отступа от красных линий
 - границы населенных пунктов
 - ЗУ 3 — границы и условный номер образуемых земельных участков
 - ЗУ 5/1 — границы и условный номер частей образуемых земельных участков
 - границы изменяемых земельных участков
 - 21:21:07:54:511 — границы и номера существующих земельных участков по данным ЕГРН
 - 21:21:07:50:1 — границы и номера кадастровых кварталов по данным ЕГРН

Примечание: 1. Границы планируемых элементов планировочной структуры совпадают с границей зоны планируемого размещения линейного объекта и границей территории, в отношении которой осуществляется подготовка проекта межевания.
 2. Земельные участки в отношении которых предполагается их резервирование и (или) изъятие для государственных или муниципальных нужд отсутствуют.



						Договор N 117 от 01.11.2023г.			
						Документация по планировке территории, предусматривающей размещения линейного объекта "Автомобильная дорога "Вятка" – Ильбеш – Устакасы – Загорское" Чебоксарского муниципального округа			
Изм.	Кол.уч.	Лист	Док	Подпись	Дата	Проект межевания территории (Основная часть)	Стаяия	Лист	Листов
							ПМТ	8	8
Нач.отдела						Немова Л.Г.			
Инж.проект.						Андреева			
Н. контр.						Токмолаева			
						Чертеж межевания территории. М 1:1000		ООО "НПП "Инженер"	