

**Проект межевания территории,
ограниченной проспектом
Тракторостроителей, границей города
Чебоксары и территорией
индустриального парка**

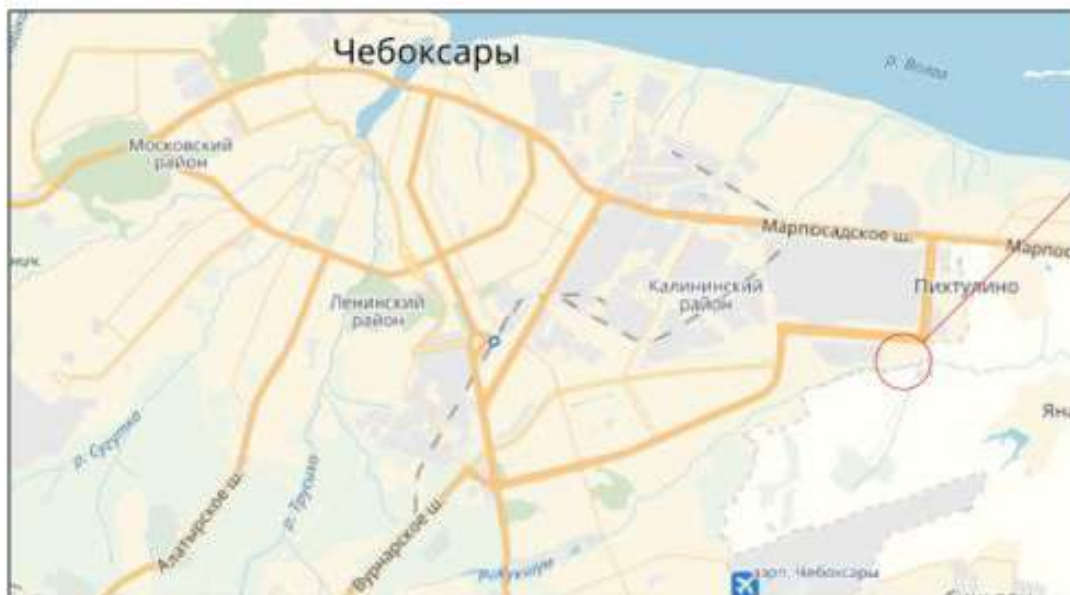


Схема расположения элемента в планировочной структуре г. Чебоксары

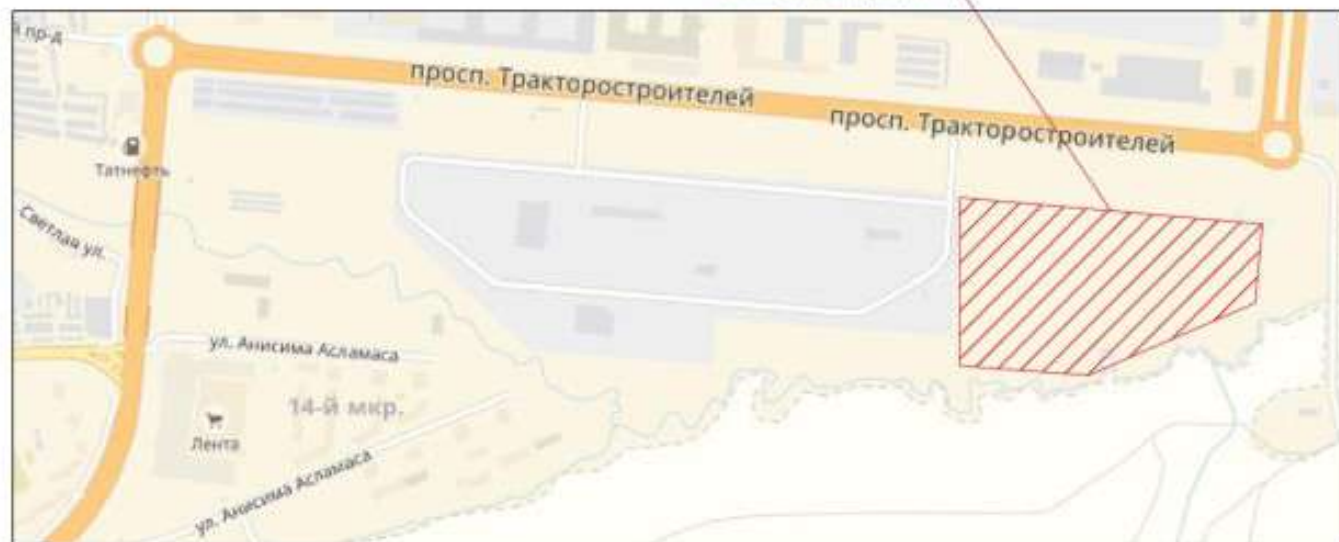
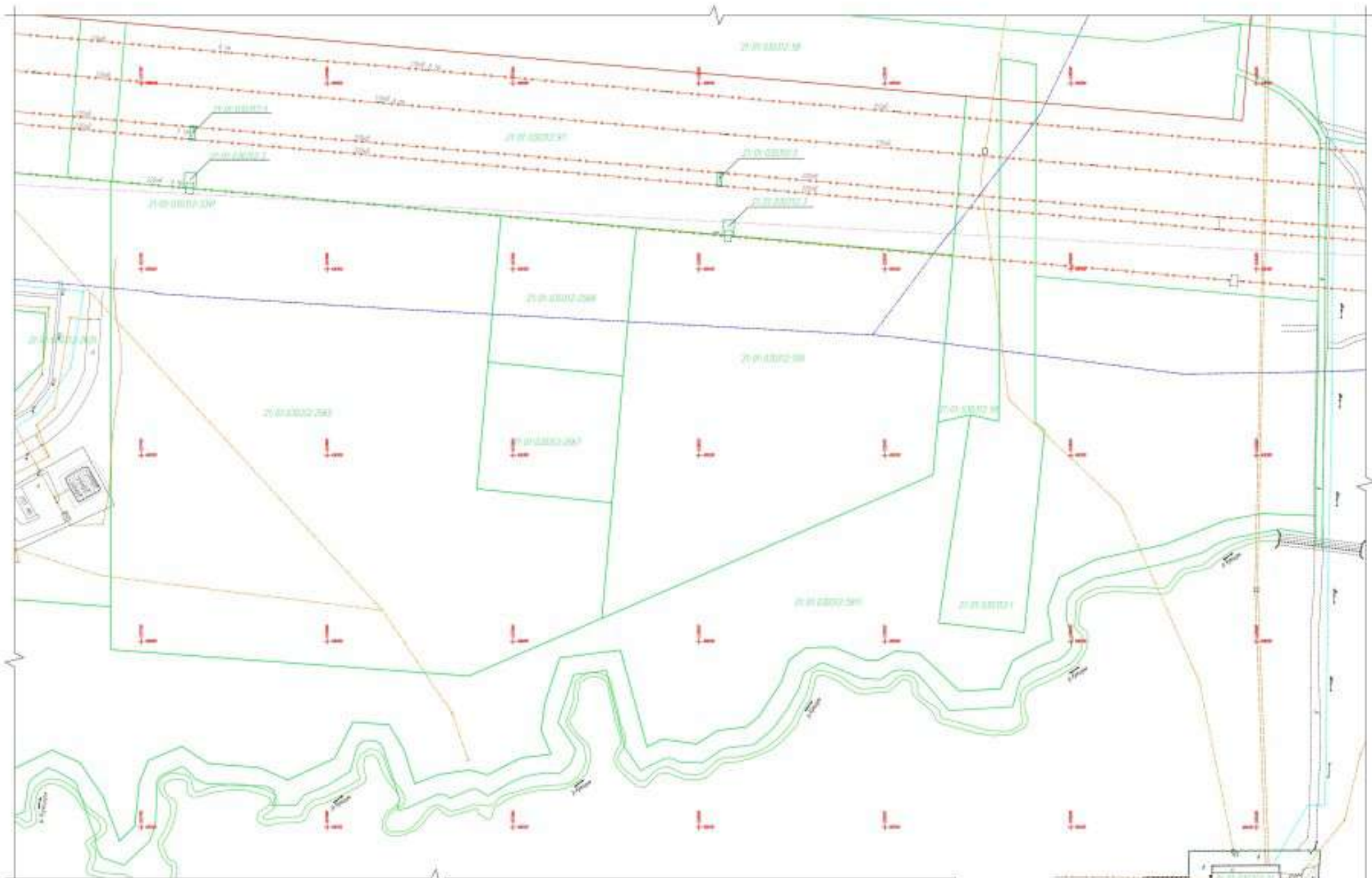


Схема расположения проектируемой территории

Этап и дата	
Лист и дата	
Масштаб	

						Заказчик ООО "Решение"	ИП
						Документация по планировке территории (проект межевания территории), ограниченной проспектом Тракторостроителей, границей города Чебоксары и территорией промышленного парка	
Имя	Кол-во	Лист	№ док	Подп	Дата	Материалы по обоснованию	Старик
							Лист
							Листов
Директор	Маргулов					Схема расположения элементов в планировочной структуре г. Чебоксары	П
Разработчик	Иванов						1
							5
							ООО "Кадастровый инженер"





Условные обозначения:

- 21.01.03.01.05 - Картографический номер участка
- 21.01.03.01.02 - Картографический номер существующих земельных участков
- Голубые линии - Границы существующих земельных участков
- Красные линии - Границы участка
- Красные 'L' - Картина участка от АР-21

Условные обозначения:

- Желтые линии - Сеть водопровода
- Синие линии - Сеть канализации
- Светло-зеленые линии - Сеть водоснабжения
- Светло-коричневые линии - Сеть газоснабжения
- Светло-розовые линии - Сеть электроснабжения
- Светло-голубые линии - Сеть теплоснабжения

Условные обозначения:

- Синие линии - Сеть водопровода
- Красные пунктирные линии - Сеть электроснабжения малой мощности
- Красные пунктирные линии - Сеть электроснабжения большой мощности
- Красные пунктирные линии - Существующий объект капитального строительства
- Красные пунктирные линии - Картина существующей территории

Итого: 000 "Техинв"					000		
Данные по объекту: 000 "Техинв"					000		
№	Имя	Фамилия	Имя	Фамилия	Содержание	Дата	Подпись

