



ЧУВАШ РЕСПУБЛИКИН КУЛЬТУРА,
НАЦИОНАЛЬНОСЕН ЁСЕСЕН ТАТА
АРХИВ ЁСЕН МИНИСТЕРСТВИ

ПРИКАЗ

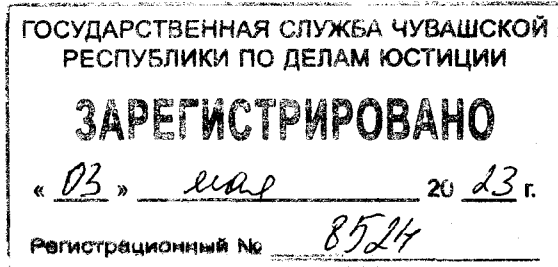
11.04.2023 01-05/136 №
Шупашкир хули

МИНИСТЕРСТВО КУЛЬТУРЫ,
ПО ДЕЛАМ НАЦИОНАЛЬНОСТЕЙ И
АРХИВНОГО ДЕЛА ЧУВАШСКОЙ РЕСПУБЛИКИ

ПРИКАЗ

11.04.2023 № 01-05/136
г. Чебоксары

Об утверждении границ и режима использования территории объекта культурного наследия (памятника истории и культуры) регионального (республиканского) значения «Здание тюрьмы (каменное)», 1857 г., расположенного по адресу: Чувашская Республика, Цивильский муниципальный округ, г. Цивильск, ул. Советская, д. 81



В соответствии с Федеральным законом от 25 июня 2002 г. № 73-ФЗ «Об объектах культурного наследия (памятниках истории и культуры) народов Российской Федерации», Законом Чувашской Республики от 12 апреля 2005 г. № 10 «Об объектах культурного наследия (памятниках истории и культуры) в Чувашской Республике», постановлением Кабинета Министров Чувашской Республики от 4 июня 2012 г. № 216 «Вопросы Министерства культуры, по делам национальностей и архивного дела Чувашской Республики» п р и к а з ы в а ю:

1. Утвердить границы территории объекта культурного наследия (памятника истории и культуры) регионального (республиканского) значения «Здание тюрьмы (каменное)», 1857 г., расположенного по адресу: Чувашская Республика, Цивильский муниципальный округ, г. Цивильск, ул. Советская, д. 81, принятого на государственную охрану постановлением Совета Министров Чувашской АССР от 23 октября 1990 г. № 299 «О дополнении списка памятников истории и культуры местного (АССР) значения, подлежащих государственной охране», согласно приложению № 1 к настоящему приказу.

2. Утвердить режим использования территории объекта культурного наследия (памятника истории и культуры) регионального (республиканского) значения «Здание тюрьмы (каменное)», 1857 г., расположенного по адресу: Чувашская Республика, Цивильский муниципальный округ, г. Цивильск, ул. Советская, д. 81, согласно приложению № 2 к настоящему приказу.

3. Контроль за исполнением настоящего приказа возложить на заместителя министра культуры, по делам национальностей и архивного дела Чувашской Республики, курирующего соответствующее направление деятельности.

4. Настоящий приказ вступает в силу через десять дней после дня его официального опубликования, за исключением пункта 2 настоящего приказа, который вступает в силу с 1 сентября 2023 года и действует 6 лет со дня вступления в силу.

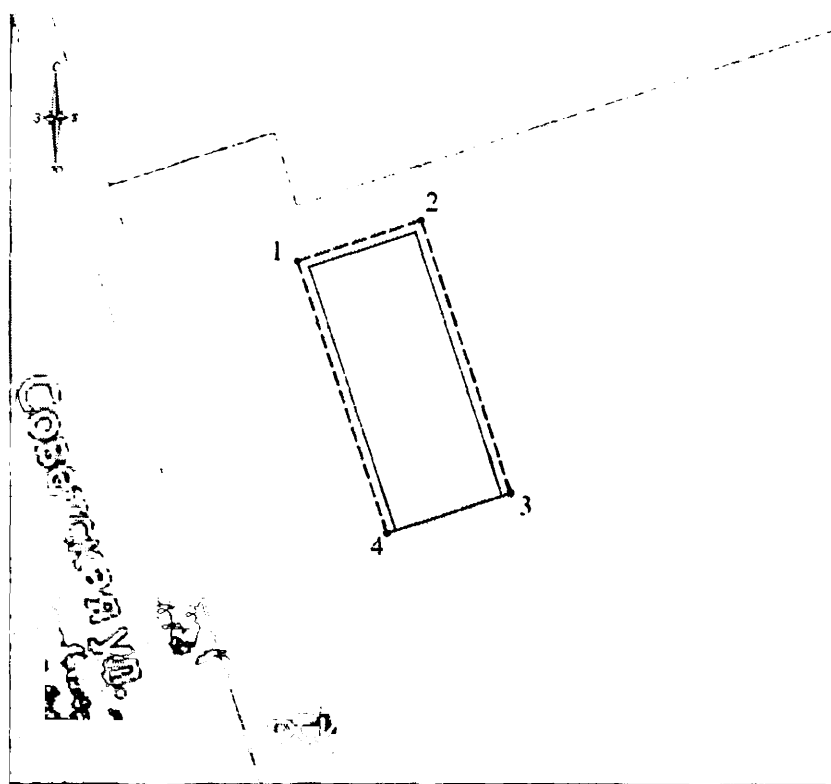
Министр

С.А. Каликова

Утверждены
приказом Министерства культуры,
по делам национальностей и архивного дела
Чувашской Республики
от 11.04.2023 № 01-05/136
(приложение № 1)




**Границы территории
объекта культурного наследия (памятника истории и культуры)
регионального (республиканского) значения «Здание тюрьмы (каменное)»,
1857 г., расположенного по адресу: Чувашская Республика, Цивильский
муниципальный округ, г. Цивильск, ул. Советская, д. 81**

Схема границ территории объекта культурного наследия (памятника истории и культуры) регионального (республиканского) значения «Здание тюрьмы (каменное)», 1857 г., расположенного по адресу: Чувашская Республика, Цивильский муниципальный округ, г. Цивильск, ул. Советская, д. 81 (далее - объект культурного наследия):



Масштаб 1:500

Используемые условные знаки и обозначения

-  - Объект культурного наследия регионального значения
-  - Граница территории объекта культурного наследия
-  1 - обозначение характерной точки границы территории

**Координаты
характерных точек границ территории объекта культурного наследия
в местной системе координат МСК-21**

Номера точек	Координаты	
	X	Y
1	379074,40	1245702,96
2	379078,73	1245716,19
3	379049,44	1245725,78
4	379045,11	1245712,55
1	379074,40	1245702,96

Площадь – 429 кв.м.

Описание границ территории объекта культурного наследия

Прохождение границы		Описание прохождения границы
от точки	до точки	
1	2	3
1	2	Параллельно северному фасаду здания на расстоянии 1 м
2	3	Параллельно восточному фасаду здания на расстоянии 1 м
3	4	Параллельно южному фасаду здания на расстоянии 1 м
4	1	Параллельно западному фасаду здания на расстоянии 1 м

Утвержден
приказом Министерства культуры,
по делам национальностей и архивного дела
Чувашской Республики
от 11.04.2013 № 61-057/36
(приложение № 2)

**Режим использования
территории объекта культурного наследия (памятника истории и культуры)
регионального (республиканского) значения «Здание тюрьмы (каменное)»,
1857 г., расположенного по адресу: Чувашская Республика, Цивильский
муниципальный округ, г. Цивильск, ул. Советская, д. 81**

На территории объекта культурного наследия (памятника истории и культуры) регионального (республиканского) значения «Здание тюрьмы (каменное)», 1857 г., расположенного по адресу: Чувашская Республика, Цивильский муниципальный округ, г. Цивильск, ул. Советская, д. 81 (далее - объект культурного наследия):

1. Разрешается ведение хозяйственной деятельности, не противоречащей требованиям обеспечения сохранности объекта культурного наследия и позволяющей обеспечить функционирование объекта культурного наследия в современных условиях.

2. Запрещается строительство объектов капитального строительства и увеличение объемно-пространственных характеристик существующих на территории объекта культурного наследия объектов капитального строительства; проведение земляных, строительных, мелиоративных и иных работ, за исключением работ по сохранению объекта культурного наследия или его отдельных элементов, сохранению историко-градостроительной или природной среды объекта культурного наследия.