




Условные обозначения:

-  - границы земельного участка площадью – 18757 кв.м;
-  - место допустимого размещения зданий, строений, сооружений,
-  - охранная зона инженерных коммуникаций.

МБУ «Архитектурно-градостроительное управление города Новочебоксарска
Чувашской Республики»

03.05.2024

г. Новочебоксарск

Чертеж градостроительного плана
земельного участка
с кадастровым номером
21:02:010209:195
по ул. Промышленная
№ РФ-21-2-03-0-00-2024-0047-0

Масштаб
1:1000

Заместитель
начальника

Прокопьев В.В.

Лист № 1

Главный специалист
отдела генерального
плана

Шундик С.А.

Заказчик:
Администрация г. Новочебоксарска

Листов: 1

