

**Проект планировки
рекреационных территорий
Чебоксарского городского округа**

ПРОЕКТ ПЛАНИРОВКИ РЕКРЕАЦИОННЫХ ТЕРРИТОРИЙ ЧЕБОКСАРСКОГО ГОРОДСКОГО ОКРУГА

Чертеж планировки территории (рекреационная площадка № 1)



УСЛОВНЫЕ ОБОЗНАЧЕНИЯ

	граница проектирования		граница водоохранной зоны
	красные линии		граница прибрежной защитной полосы
	существующие здания, сооружения		Водопровод хозяйственно-питьевой (проектируемый)
	планируемые здания, сооружения		линия освещения (проектируемая)
	планируемые объекты благоустройства		воздушная линия электропередач 0,4 кВ (проектируемая)
	автомобильные дороги и проезды		источник водоснабжения (проектируемый)
	парковые дорожки		охранная зона от планируемых объектов
	зона существующих объектов длительного отдыха		зона санитарной охраны планируемых источников водоснабжения
	зона планируемого развития туристическо-рекреационного назначения		

ЭКСПЛИКАЦИЯ ОБЪЕКТОВ И ПЛОЩАДОК

- | | |
|--------------------------------------|-----------------------------------|
| 1. Административное здание, столовая | 8. Кладовая спортивного инвентаря |
| 2. Гостевые коттеджи | 9. Контрольно-пропускной пункт |
| 3. Гостевые таунхаусы | 10. Автомобильная парковка |
| 4. Баня | 11. Азартный |
| 5. Бассейн | 12. Спасательный пункт |
| 6. Хозяйственный блок | 13. Кабины для переодевания |
| 7. Дом персонала | |

					Заказчик: Управление архитектуры и градостроительства администрации города Чебоксары				
					Проект планировки рекреационных территорий Чебоксарского городского округа				
Изм.	Жол.уч.	Лист	№ док.	Подпись	Дата				
ГАП		Клейменова М.Э.				Основная часть проекта планировки территории	Стадия	Лист	Листов
ГИП		Иванов Р.А.					ПП	82	97
Архитектор		Кураева Н.М.				Чертеж планировки территории (рекреационная площадка № 1)			
Н.контр.		Умникова А.В.				М 1:1000			

ПРОЕКТ ПЛАНИРОВКИ РЕКРЕАЦИОННЫХ ТЕРРИТОРИЙ ЧЕБОКСАРСКОГО ГОРОДСКОГО ОКРУГА

Чертеж планировки территории (рекреационная площадка № 2)



УСЛОВНЫЕ ОБОЗНАЧЕНИЯ

	граница проектирования		граница водоохранной зоны
	красные линии		граница прибрежной защитной полосы
	планируемые здания, сооружения		линия освещения (проектируемая)
	планируемые объекты благоустройства		воздушная линия электропередачи 0,4 кВ (проектируемая)
	автомобильные дороги и проезды		охранная зона от планируемых объектов
	велосипедная дорожка		
	парковые дорожки		
	зона кратковременного отдыха		

ЭКСПЛИКАЦИЯ ОБЪЕКТОВ И ПЛОЩАДОК

- | | |
|------------------------------|--------------------------------------|
| 1. Автомобильная парковка | 9. Летнее кафе-пляжолон |
| 2. Велосипедная парковка | 10. Площадки пляжного волейбола |
| 3. Летнее кафе | 11. Мэдпункт |
| 4. Детская площадка | 12. Спасательный пост |
| 5. Беседки для тихого отдыха | 13. Кабины для передерживания |
| 6. Туалеты | 14. Пункт проката |
| 7. Площадки для кемпинга | 15. Пляжный детский игровой комплекс |
| 8. Аэриум с навесом | |

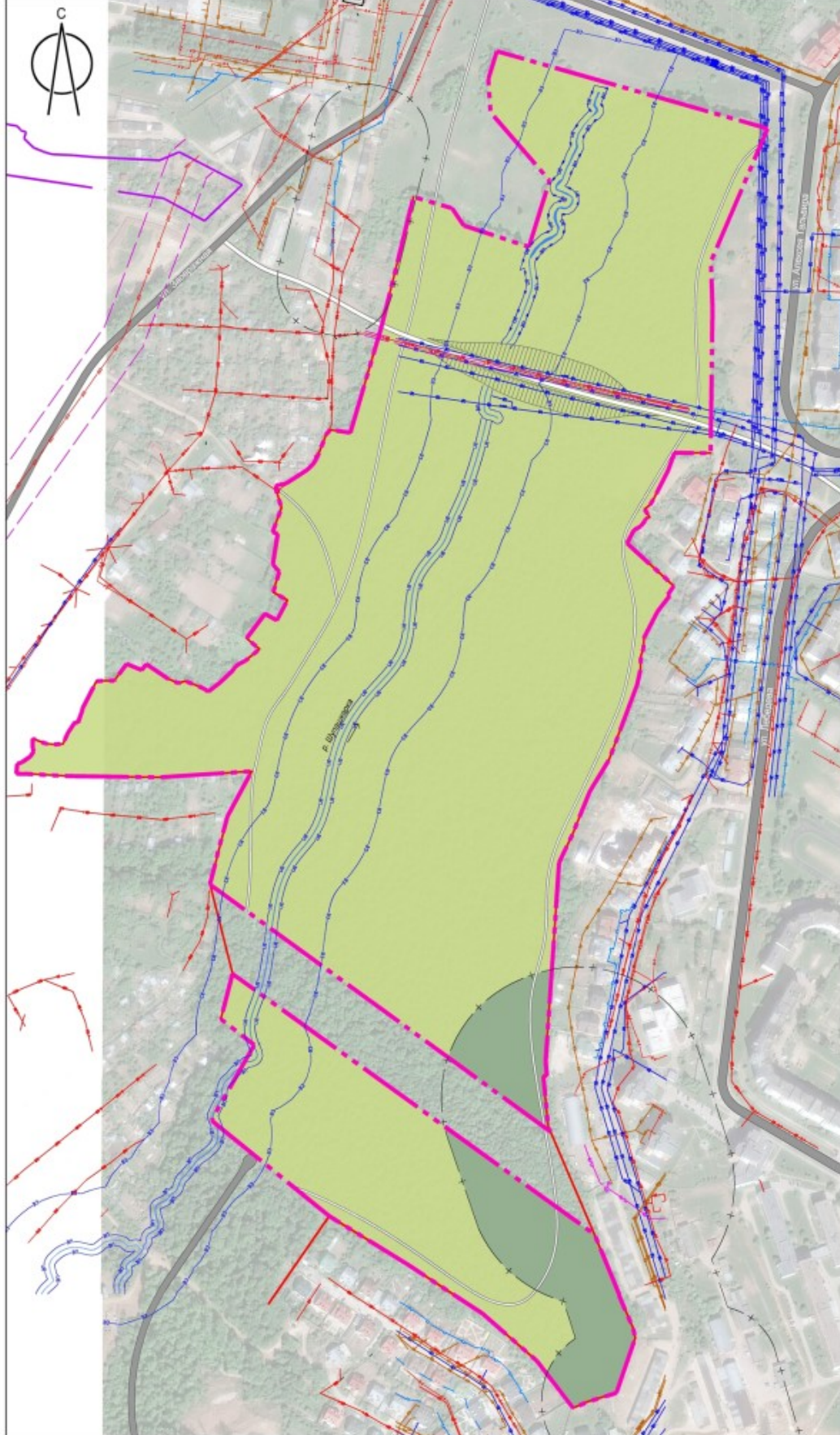
Заказчик: Управление архитектуры и градостроительства администрации города Чебоксары					
Проект планировки рекреационных территорий Чебоксарского городского округа					
Изм.	Кол-во	Лист	№ док.	Подпись	Дата
ГАП	Клюков М.Э.				
ГИП	Иванко Р.А.				
Архитектор	Бурава Н.М.				
Нач-пр	Танасов А.В.				
Основная часть проекта планировки территории					
Стадия	Лист	Листов			
ПП	83	97			
Чертеж планировки территории (рекреационная площадка № 2) М 1:1000					
 НИИ «ЗЕМЛЯ И ГОРОД»					

ПРОЕКТ ПЛАНИРОВКИ РЕКРЕАЦИОННЫХ ТЕРРИТОРИЙ ЧЕБОКСАРСКОГО ГОРОДСКОГО ОКРУГА

Чертеж планировки территории (рекреационная площадка № 3)

УСЛОВНЫЕ ОБОЗНАЧЕНИЯ

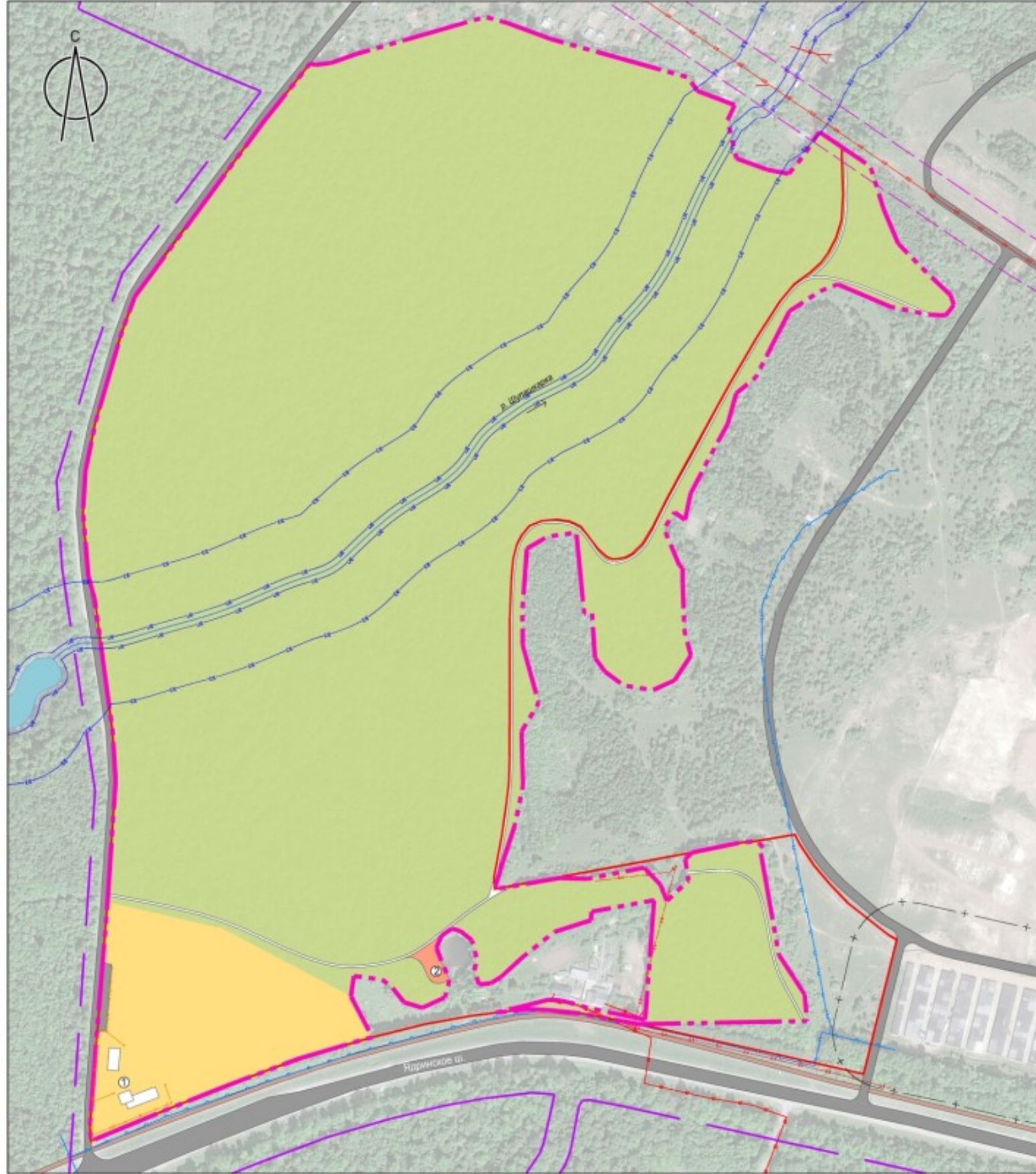
-  граница Чебоксарского городского округа
-  граница проектирования
-  красные линии
-  автомобильные дороги и проезды
-  парковые дорожки
-  санитарно-защитные и охранные зоны
-  зона зеленых насаждений рекреационного назначения
-  зона зеленых насаждений специального назначения
-  линия электропередач 110 кВ
-  линия электропередач 10 кВ
-  линия электропередач 0.4 кВ
-  водопровод хозяйственно-питьевой
-  канализация бытовая самооточная
-  газопровод распределительный
-  теплотрассы подстанции обратный
-  охранные зоны от существующих объектов
-  граница водоохранной зоны
-  граница прибрежной защитной полосы



				Зависим: Управление архитектуры и градостроительства администрации города Чебоксары			
				Проект планировки рекреационных территорий Чебоксарского городского округа			
Обл.	Республика	Лист	№ 84	Получено	Дата		
ГАП	Ильина М.Э.						
ГИП	Иванов Р.А.						
Коллектор	Иванов И.В.						
Исполн.	Лыкова А.В.						
				Основная часть проекта планировки территории	Страниц	Лист	Листов
					01	84	97
				Чертеж планировки территории (рекреационная площадка № 3)			
				М 1:1.2008			

ПРОЕКТ ПЛАНИРОВКИ РЕКРЕАЦИОННЫХ ТЕРРИТОРИЙ ЧЕБОКСАРСКОГО ГОРОДСКОГО ОКРУГА

Чертеж планировки территории (рекреационная площадка № 4)



УСЛОВНЫЕ ОБОЗНАЧЕНИЯ

- граница Чебоксарского городского округа
- граница проектирования
- красные линии
- планируемая застройка
- автомобильные дороги и проезды
- велосипедная дорожка
- парковые дорожки
- санитарно-защитные и охранные зоны
- зона зеленых насаждений рекреационного назначения
- зона зеленых насаждений специального назначения
- зона объектов экстремальных видов спорта
- зона площадок тихого отдыха
- линия электропередач 110 кВ
- линия электропередач 10 кВ
- линия электропередач 0.4 кВ
- газопровод распределительный
- линия освещения (проектируемая)
- охранный зона от существующих объектов
- граница водоохранной зоны
- граница прибрежной защитной полосы

ЭКСПЛИКАЦИЯ ОБЪЕКТОВ И ПЛОЩАДОК

1. Зона центра активных видов спорта (лейнбол, лазертаг)
2. Площадки тихого отдыха

					Заказчик: Управление архитектуры и градостроительства администрации города Чебоксары			
					Проект планировки рекреационных территорий Чебоксарского городского округа			
Изм.	Кол.уч.	Лист	№ док.	Подпись	Дата	Страна	Лист	Листов
ГАП		Клюева М.З.				РФ	85	87
ГИП		Рянов Р.А.						
Архитектор		Сурова Н.М.						
Исполн.		Ткаченко А.В.						
Сообщаем часть проекта планировки территории						Чертеж планировки территории (рекреационная площадка № 4)		
						М 1: 2000		
						НИИ ЗЕМЛЯ И ГОРОД		

ПРОЕКТ ПЛАНИРОВКИ РЕКРЕАЦИОННЫХ ТЕРРИТОРИЙ ЧЕБОКСАРСКОГО ГОРОДСКОГО ОКРУГА

Чертеж планировки территории (рекреационная площадка № 5.6)

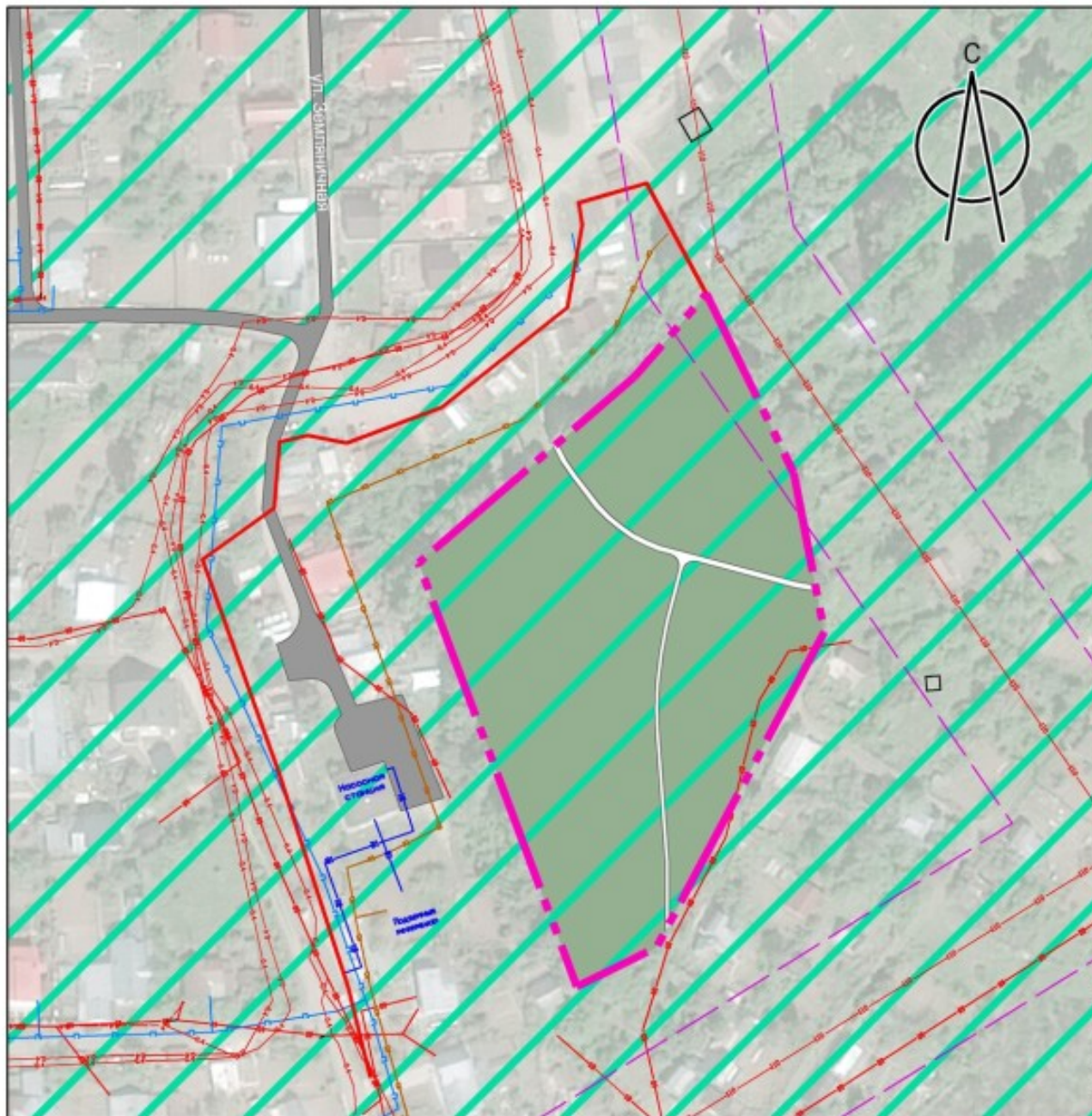
УСЛОВНЫЕ ОБОЗНАЧЕНИЯ

- граница проектируемой территории
- границы улиц
- инженерные сети, сооружения
- автомобильные дороги и тротуары
- велосипедные дорожки
- пешеходные дорожки
- велопешеходные и универсальные дорожки
- зона системы озеленения рекреационного назначения
- зона системы озеленения спортивного назначения
- спортивная зона
- зона объекта общественного назначения
- зона объекта для организации отдыха детей и молодежи
- зона объекта спортивно-оздоровительного назначения
- зона скоростной трассы 10 км/ч
- зона скоростной трассы 15 км/ч
- зона скоростной трассы 4 км/ч
- маршрут конькобежного спорта
- маршрут лыжных гонок
- маршрут беговых лыжных гонок
- маршрут велосипедный
- маршрут пешеходный
- спортивная зона от существующих объектов
- зона озеленения (спортивной)

ОБОЗНАЧЕНИЕ ОБЪЕКТОВ И ПЛОЩАДОК

1. Спортивный стадион
2. Площадка для организации катания на коньках
3. Спортивная площадка и универсальная площадка (разноназначная)
4. Кафе
5. Детская площадка игровая (разноназначная)
6. Велопешеходная













№	Наименование	Единица измерения	Количество	Площадь	Объем
1	Спортивный стадион	шт.	1	1000	1000
2	Площадка для организации катания на коньках	шт.	1	500	500
3	Спортивная площадка и универсальная площадка (разноназначная)	шт.	1	1000	1000
4	Кафе	шт.	1	100	100
5	Детская площадка игровая (разноназначная)	шт.	1	100	100
6	Велопешеходная	шт.	1	100	100
Итого					
1000					



ПРОЕКТ ПЛАНИРОВКИ РЕКРЕАЦИОННЫХ ТЕРРИТОРИЙ ЧЕБОКСАРСКОГО ГОРОДСКОГО ОКРУГА

Чертеж планировки территории (рекреационная площадка № 7)

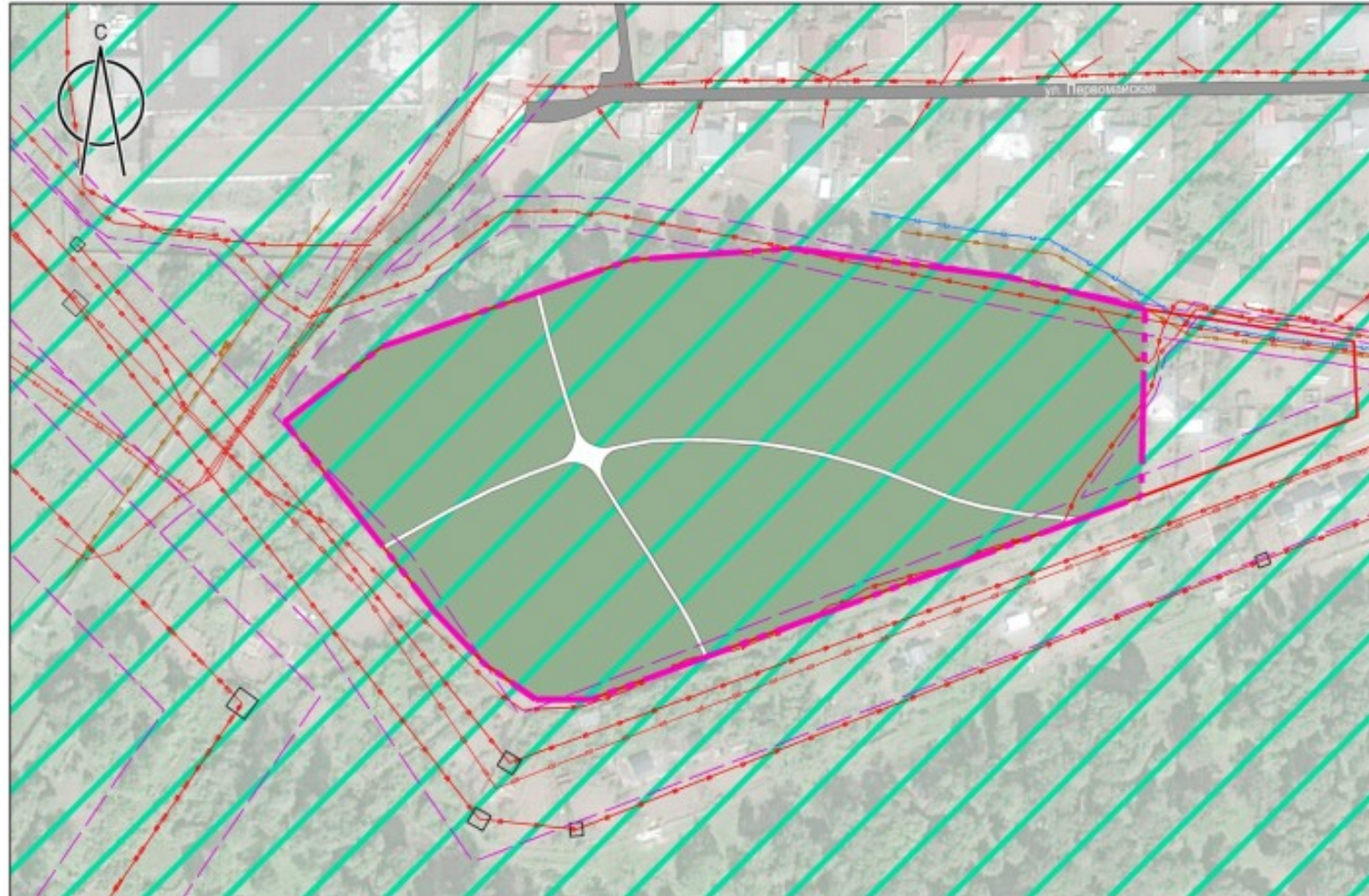
УСЛОВНЫЕ ОБОЗНАЧЕНИЯ

-  граница проектирования
-  красные линии
-  автомобильные дороги и проезды
-  парковые дорожки
-  зона зеленых насаждений специального назначения
-  линия электропередач 110 кВ
-  линия электропередач 10 кВ
-  линия электропередач 0.4 кВ
-  водопровод хозяйственно-питьевой
-  канализация бытовая самотечная
-  газопровод распределительный
-  охранная зона от существующих объектов

					Заказчик: Управление архитектуры и градостроительства администрации города Чебоксары						
					Проект планировки рекреационных территорий Чебоксарского городского округа						
Изм.	Кол.уч.	Лист	№ док.	Подпись	Дата	Основная часть проекта планировки территории			Стадия	Лист	Листов
ГАП		Клюйкова М.Э.				ПП	87	97			
ГИП		Иванов Р.А.									
Архитектор		Курева Н.М.									
Н.хонтр		Умникова А.В.									
						Чертеж планировки территории (рекреационная площадка № 7) М 1: 1000			 НИИ ЗЕМЛЯ И ГОРОД		

ПРОЕКТ ПЛАНИРОВКИ РЕКРЕАЦИОННЫХ ТЕРРИТОРИЙ ЧЕБОКСАРСКОГО ГОРОДСКОГО ОКРУГА

Чертеж планировки территории (рекреационная площадка № 8)



УСЛОВНЫЕ ОБОЗНАЧЕНИЯ

- граница проектирования
- красные линии
- автомобильные дороги и проезды
- парковые дорожки
- зона зеленых насаждений специального назначения
- линия электропередач 110 кВ
- линия электропередач 10 кВ
- линия электропередач 0,4 кВ
- канализация бытовая самотечная
- газопровод распределительный
- оградная зона от существующих объектов

						Связь: Управление архитектуры и градостроительства администрации города Чебоксары		
						Проект планировки рекреационных территорий Чебоксарского городского округа		
Изм.	Воп.уч.	Лист	Вклад	Подпись	Дата	Основная часть проекта планировки территории		
ГАП	Клюкова М.Э.					Страница	Лист	Листов
ГИП	Лазко Р.А.					П/П	88	97
Архитектор	Куряев И.М.					НИИ ЗЕМЛЯ И ГОРОД		
Инженер	Глимова А.В.							
						Чертеж планировки территории (рекреационная площадка № 8) М 1: 600		




ПРОЕКТ ПЛАНИРОВКИ РЕКРЕАЦИОННЫХ ТЕРРИТОРИЙ ЧЕБОКСАРСКОГО ГОРОДСКОГО ОКРУГА

Чертеж планировки территории (рекреационная площадка № 9)

УСЛОВНЫЕ ОБОЗНАЧЕНИЯ

- граница проектирования
- зона зеленых насаждений специального назначения
- линия электропередач 10 кВ
- линия электропередач 110 кВ
- охранная зона от существующих объектов



Мин. Вост. Сиб. Федер. Округ						Министерство градостроительства и архитектуры администрации города Чебоксары		
Ген. план						Проект планировки рекреационных территорий Чебоксарского городского округа		
Мас.	Вост. Сиб.	Федер. Округ	Мин. Вост. Сиб.	Ген. план	Содерж.	Лист	Листов	
Ген. план	Масштаб 1:500	Ген. план	Масштаб 1:500	Ген. план	Основная часть проекта планировки территории	ГП	80	60
Архитектор	Борисов В.В.	С.И.	С.И.	С.И.	Зона зеленых насаждений специального назначения № 9	ИГ ГОРОД		
Проектант	Труфанов А.В.	С.И.	С.И.	С.И.				

ПРОЕКТ ПЛАНИРОВКИ РЕКРЕАЦИОННЫХ ТЕРРИТОРИЙ ЧЕБОКСАРСКОГО ГОРОДСКОГО ОКРУГА

Чертеж планировки территории (рекреационная площадка № 10)

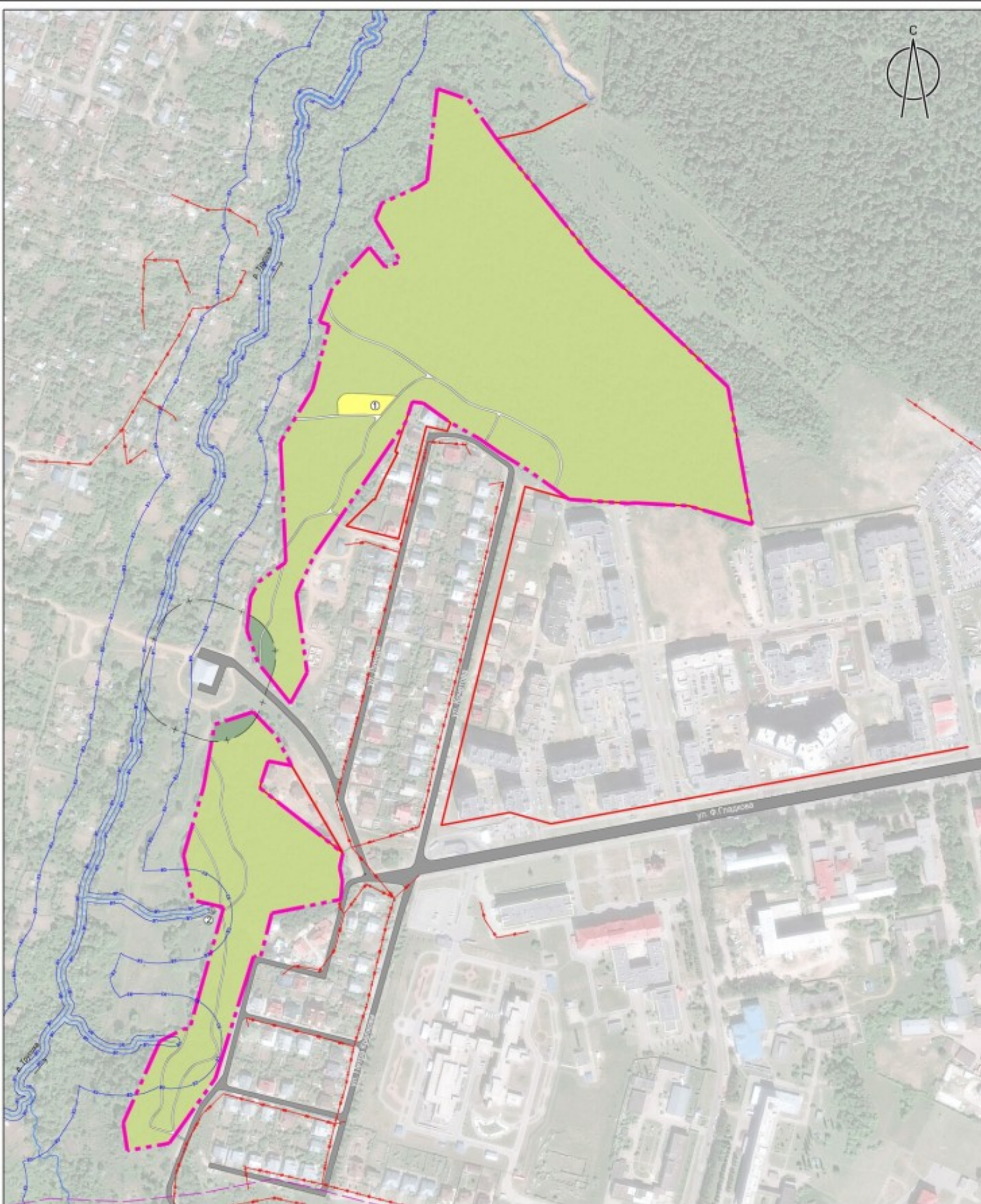


УСЛОВНЫЕ ОБОЗНАЧЕНИЯ

-  граница проектирования
-  красные линии
-  автомобильные дороги и провалы
-  парковые дорожки
-  санитарно-защитные и охранные зоны
-  зона зеленых насаждений рекреационного назначения
-  зона зеленых насаждений специального назначения
-  зона площадок для организации отдыха детей различного возраста
-  линия электропередач 110 кВ
-  линия электропередач 10 кВ
-  линия электропередач 0,4 кВ
-  граница водозащитной зоны
-  граница прибрежной защитной полосы
-  охранные зоны от существующих объектов

ЭКСПЛИКАЦИЯ ОБЪЕКТОВ И ПЛОЩАДОК

1. Детские площадки и игровые комплексы (разного возраста)
2. Надгробная часовня (существующая)



				Заказчик: Управление архитектуры и градостроительства администрации города Чебоксары			
				Проект планировки рекреационных территорий Чебоксарского городского округа			
Мас.	Кол. ур.	Лист № док.	Получить	Дата	Страна	Вет.	Листов
ГАП	Соловьев М.С.				СП	90	97
ГИП	Афанасов Р.А.						
Архитектор	Курочкин Н.М.						
Исполн.	Ромашова А.В.						
				Основная часть проекта планировки территории			
				Часть планировки территории (рекреационная площадка № 10)			
				№ 1. 2020			
				ИПРА ЗЕМЛЯ И ГОРСИД			

ПРОЕКТ ПЛАНИРОВКИ РЕКРЕАЦИОННЫХ ТЕРРИТОРИЙ ЧЕБОКСАРСКОГО ГОРОДСКОГО ОКРУГА

Чертеж планировки территории (рекреационная площадка № 11,12)



УСЛОВНЫЕ ОБОЗНАЧЕНИЯ

- граница Чебоксарского городского округа
- граница проектирования
- красные линии
- планируемая застройка
- автомобильные дороги и проезды
- парковые и велосипедные дорожки
- санитарно-защитные и охраняемые зоны
- зона зеленых насаждений рекреационного назначения
- зона зеленых насаждений специального назначения
- зона объектов спортивно-оздоровительного назначения
- линии электропередач 110 кВ
- линии электропередач 10 кВ
- линии электропередач 0,4 кВ
- водопровод хозяйственно-питьевой
- канализация бытовая сантехническая
- газопровод распределительный
- теплотрассы подстанции/ обратный
- охранная зона от существующих объектов
- линии освещения (проектируемые)

ЭКСПЛИКАЦИЯ ОБЪЕКТОВ И ПЛОЩАДОК

1. Спортивно-беговая дорожка
2. Место размещения трассы пешеходно-велосипедной трассы
3. Парково-беговая трасса
4. Комплекс сооружений городского водоснабжения (рекреативный)
5. Переходной путепровод через ж/д пути
6. Физкультурно-оздоровительный комплекс



					Заказчик: Управление градостроительного и городского хозяйства администрации города Чебоксары	
					Проект: планировка рекреационных территорий Чебоксарского городского округа	
№	Имя	Фамилия	Инициалы	Подпись	Дата	
У.А.П.	Савкина	И.В.	И.В.		2024	Осуществил часть проекта планировки территории
У.А.П.	Александр	А.А.	А.А.		2024	Осуществил часть проекта планировки территории
Архитектор	Савкина	И.В.	И.В.		2024	Число листов: 91 Лист: 91 из 97 Дата: 11.11.2024
Инженер	Савкина	И.В.	И.В.		2024	
						 ЧЕБОКСАРСКИЙ ГОРОДСКОЙ ОКРУГ

ПРОЕКТ ПЛАНИРОВКИ РЕКРЕАЦИОННЫХ ТЕРРИТОРИЙ ЧЕБОКСАРСКОГО ГОРОДСКОГО ОКРУГА

Чертеж планировки территории (рекреационная площадка № 13)



УСЛОВНЫЕ ОБОЗНАЧЕНИЯ

- граница проектирования
- красные линии
- автомобильные дороги и проезды
- парковые дорожки
- санитарно-защитные и овражные зоны
- зона зеленых насаждений рекреационного назначения
- зона зеленых насаждений специального назначения
- зона площадок тихого отдыха
- зона площадки для организации отдыха детей различного возраста
- зона объектов спортивно-оздоровительного назначения
- линии электропередач 10 кВ
- линии электропередач 0,4 кВ
- водопровод хозяйственно-питьевой
- канализация дождевая
- канализация бытовая самотечная
- газопровод распределительный
- теплотрассы подающей/обратной
- линии освещения (проектируемая)

ЭКСПЛИКАЦИЯ ОБЪЕКТОВ И ПЛОЩАДОК

1. Детские площадки и игровые комплексы (разнокоординатные)
2. Спортивные площадки и укрепленные тренажерные комплексы (разнокоординатные)
3. Площадки тихого отдыха (для членов олея на открытой воздухе)
4. Проглочная аллея

				Заказчик: Управление архитектуры и градостроительства администрации города Чебоксары		
				Проект планировки рекреационных территорий Чебоксарского городского округа		
Изм.	Возв.	Лист	№ изд.	Подпись	Дата	
Г/А/Т	Александр И. З.					Основная часть проекта планировки территории
Г/В/Т	Александр Р. А.					Сделка
Архитектор	Курбанов Р. И.					Лист 92
Инженер	Лаврова А. А.					Лист 97
				Чертеж подготовлен в соответствии с требованиями стандарта М 13		 НИИ ЗЕМЛИ И ГОРОД
				М 1: 2000		

ПРОЕКТ ПЛАНИРОВКИ РЕКРЕАЦИОННЫХ ТЕРРИТОРИЙ ЧЕБОКСАРСКОГО ГОРОДСКОГО ОКРУГА

Чертеж планировки территории (рекреационная площадка № 14)



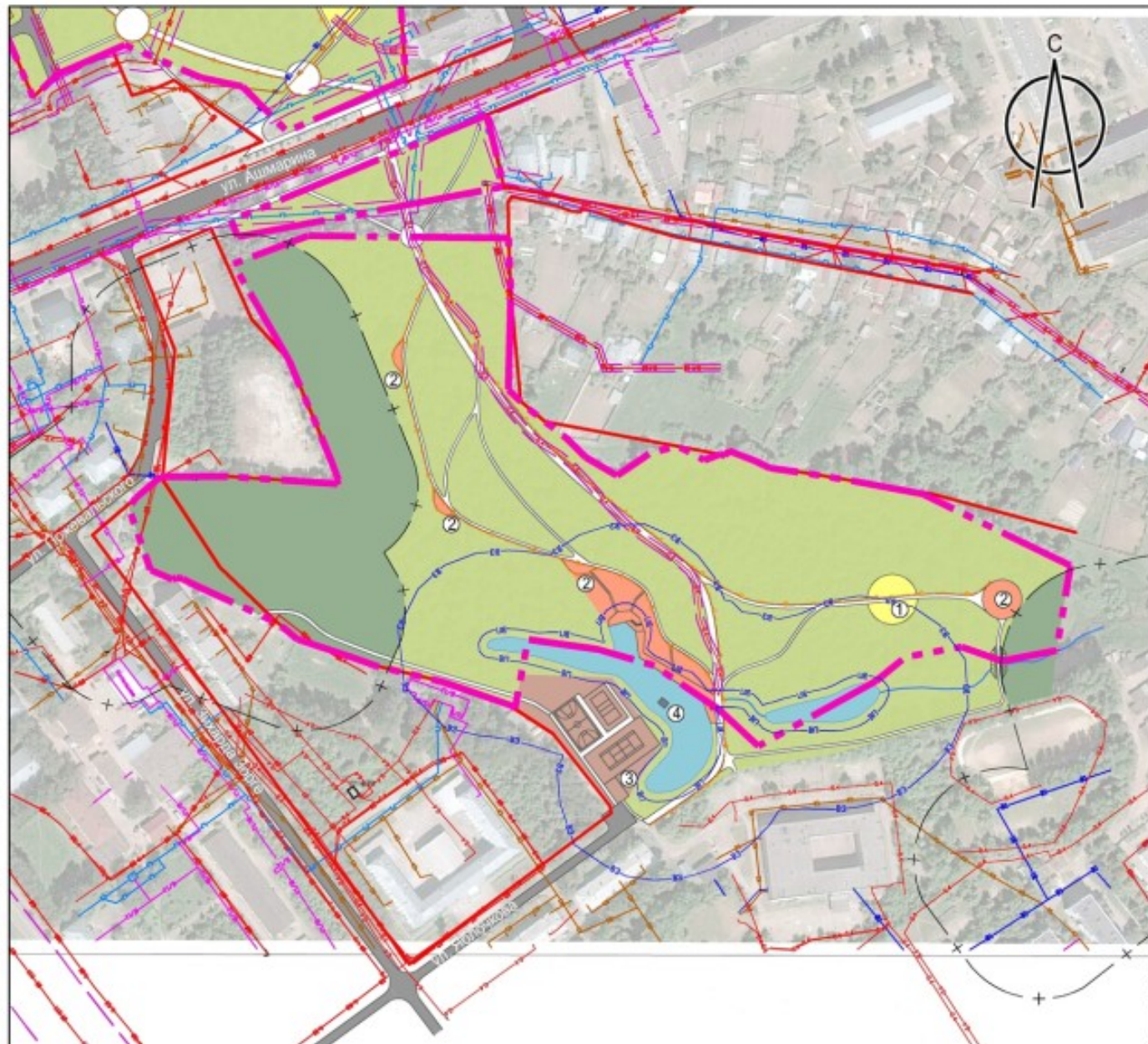
УСЛОВНЫЕ ОБОЗНАЧЕНИЯ

	граница проектирования		зона объектов научно-познавательного и культурно-зрелищного назначения
	красные линии		линия электропередач 110 кВ
	планируемые здания, сооружения		линия электропередач 10 кВ
	автомобильные дороги и проезды		линия электропередач 0.4 кВ
	велосипедная дорожка		водопровод хозяйственно-питьевой
	парковые дорожки		канализация бытовая самотечная
	санитарно-защитные и оградные зоны		теплопровод подающий/обратный
	перспективная территория для развития зоопарка		газопровод распределительный
	зона зеленых насаждений рекреационного назначения		оградная зона от существующих объектов
	зона зеленых насаждений специального назначения		граница водоохранной зоны
	зона площадок для организации отдыха детей различного возраста		граница прибрежной защитной полосы
	зона объектов спортивно-оздоровительного назначения		Линия освещения (проектируемая)

ЭКСПЛИКАЦИЯ ОБЪЕКТОВ И ПЛОЩАДОК

1. Детские площадки и игровые комплексы (разновозрастные)
2. Спортивные площадки и уличные тренажерные комплексы
3. Зона мини-зоопарка
4. Троллейбусное депо "Южное"

						Заказчик: Управление архитектуры и градостроительства администрации города Чебоксары				
						Проект планировки рекреационных территорий Чебоксарского городского округа				
Лист	Кол.уч.	Лист	№ док.	Подпись	Дата	Основная часть проекта планировки территории		Страна	Лист	Листов
ГАП	Степанова И.С.					ПП		93	97	
ГИП	Иванов Р.А.									
Архитектор	Будаян Н.М.									
Н.контр.	Умникова А.В.					Чертеж планировки территории (рекреационная площадка № 14)		НИИ ЗЕМЛЯ И ГОРОД		
						М. 1: 2000				



ПРОЕКТ ПЛАНИРОВКИ РЕКРЕАЦИОННЫХ ТЕРРИТОРИЙ ЧЕБОКСАРСКОГО ГОРОДСКОГО ОКРУГА

Чертеж планировки территории (рекреационная площадка № 15)

УСЛОВНЫЕ ОБОЗНАЧЕНИЯ

	граница проектирования		линия электропередач 0.4 кВ
	красные линии		водопровод хозяйственно-питьевой
	автомобильные дороги и проезды		канализация бытовая самотечная
	парковые дорожки		теплопровод подающий/ обратный
	санитарно-защитные и охранные зоны		газопровод распределительный
	зона зеленых насаждений рекреационного назначения		охранная зона от существующих объектов
	зона зеленых насаждений специального назначения		граница водоохранной зоны
	зона площадок тихого отдыха		граница прибрежной защитной полосы
	зона площадок для организации отдыха детей различного возраста		линия освещения (проектируемая)
	зона объектов спортивно-оздоровительного назначения		

ЭКСПЛИКАЦИЯ ОБЪЕКТОВ И ПЛОЩАДОК

1. Детские площадки и игровые комплексы
2. Площадки тихого отдыха
3. Спортивные площадки и уличные тренажерные комплексы
4. Домик для водоплавающих птиц

					Заказчик: Управление архитектуры и градостроительства администрации города Чебоксары				
					Проект планировки рекреационных территорий Чебоксарского городского округа				
Изм.	Кол.ч	Лист	№ док.	Подпись	Дата				
ГАП		Клейнова М.Э.				Основная часть проекта планировки территории	Стадия	Лист	Листов
ГИП		Иванов Р.А.					ПП	94	97
Архитектор		Бурава Н.И.				Чертеж планировки территории (рекреационная площадка № 15) М 1:2000			
Н.контр.		Ушкова А.В.							

ПРОЕКТ ПЛАНИРОВКИ РЕКРЕАЦИОННЫХ ТЕРРИТОРИЙ ЧЕБОКСАРСКОГО ГОРОДСКОГО ОКРУГА

Чертеж планировки территории (рекреационная площадка № 16)



УСЛОВНЫЕ ОБОЗНАЧЕНИЯ

- граница проектирования
- красные линии
- планируемые и строящиеся здания и сооружения
- автомобильные дороги и проезды
- парковые и пешеходные дорожки
- санитарно-защитные и охраняемые зоны
- зона зеленых насаждений рекреационного назначения
- зона зеленых насаждений специального назначения
- зона площадок для организации отдыха детей различного возраста
- линии электропередач 110 кВ
- линии электропередач 10 кВ
- линии электропередач 0,4 кВ
- водопровод хозяйственно-питьевой
- Канализация дождевая
- канализация бытовая самостоятельная
- газопровод распределительный
- теплотрассы водонапорной обратной
- охранная зона от существующих объектов
- линия освещения (проектируемая)

ЭКСПЛИКАЦИЯ ОБЪЕКТОВ И ПЛОЩАДОК

1. Дом культуры Тракторостроителей
2. Театр юного зрителя
3. Многофункциональный центр
4. Кадетская школа
5. Жилой дом 4-х секционный
6. Автозаправочная станция
7. Станция планового обслуживания автотранспорта
8. Торговый центр
9. Физкультурно-спортивный комплекс
10. Объект организации культуры
11. Детские площадки и игровые комплексы (разнообразные)

				Дизайнер: Управление архитектуры и градостроительства администрации города Чебоксары		
				Проект планировки рекреационных территорий Чебоксарского городского округа		
Изм.	Вол.	Лист	№ док.	Подпись	Дата	
ГАП	Ильина М.З.					Основная часть проекта планировки территории
ГВП	Львова Р.А.					Стадия Лист Листов
Архитектор	Борисов И.М.					ИП 95 97
Инженер	Ткаченко А.В.					Частичная планировка территории рекреационной площадки № 16, № 1.2008
						 НИИ ЗЕМЛИ И ФОРМЫ

ПРОЕКТ ПЛАНИРОВКИ РЕКРЕАЦИОННЫХ ТЕРРИТОРИЙ ЧЕБОКСАРСКОГО ГОРОДСКОГО ОКРУГА

Чертеж планировки территории (рекреационная площадка № 17)

УСЛОВНЫЕ ОБОЗНАЧЕНИЯ

- граница Чебоксарского городского округа
- граница проектирования
- красные линии
- планируемые здания, сооружения
- автомобильные дороги и проезды
- парковые дорожки
- санитарно-защитные и охранные зоны
- зона зеленых насаждений рекреационного назначения
- зона зеленых насаждений специального назначения
- входная зона
- зона площадок тихого отдыха
- зона площадок для организации отдыха детей различного возраста
- зона объектов спортивно-оздоровительного назначения
- зона объектов научно-просветительного и культурно-рекреационного назначения
- хозяйственная зона
- линия электропередач 110 кВ
- линия электропередач 10 кВ
- линия электропередач 0,4 кВ
- водопровод хозяйственно-питьевой
- канализация бытовая
- газопровод распределительный
- теплотрасса подкаций обратный
- охранные зоны от существующих объектов
- граница водоохранной зоны
- граница прибрежной защитной полосы
- Линия освещения (проектируемая)

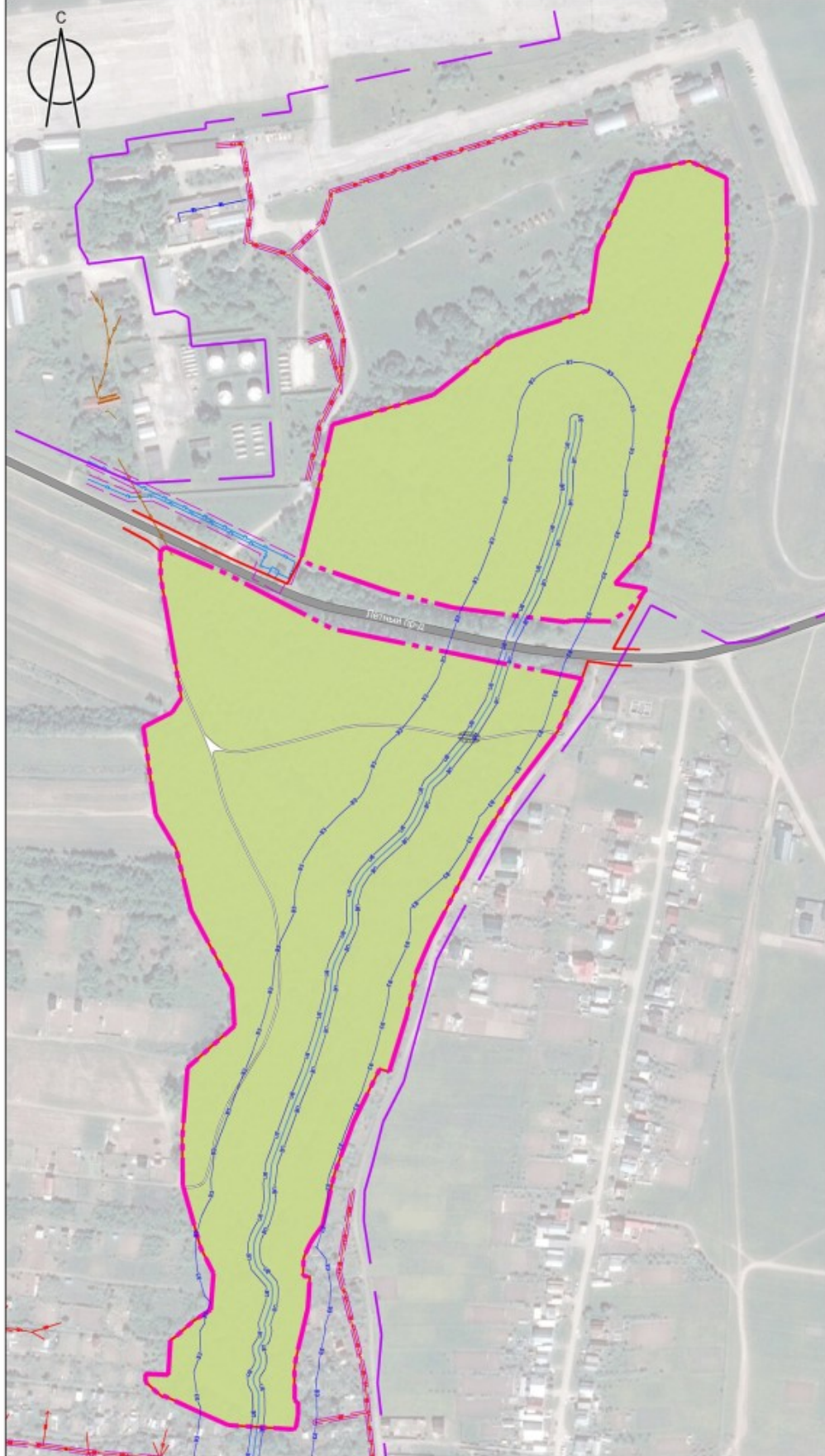
ЭКСПЛИКАЦИЯ ОБЪЕКТОВ И ПЛОЩАДОК

1. Главный вход
2. Зона общественного питания
3. Зона проката спортивного инвентаря
4. Детские площадки
5. Сквер парк
6. Культурно-просветительная зона с летней сценой
7. Площадки тихого отдыха
8. Спортивные площадки
9. Площадка для проведения мероприятий
10. Хозяйственная зона
11. Автомобильные парковки
12. Ветеринарная клиника





				Заказчик: Управление архитектуры и градостроительства администрации города Чебоксары		
				Проект планировки рекреационных территорий Чебоксарского городского округа		
Изм.	Возврат	Лист	№ изд.	Состав	Дата	
ГАП	Соловьева Ю.З.	1	1	Соловьева Ю.З.	07.07.2016	Основная часть проекта планировки территории
ГАП	Лавина Р.А.					Лист 96 из 97
Архитектор	Соловьева Ю.З.					Чертеж планировки территории (рекреационная площадка № 17)
Инженер	Соловьева Ю.З.					ИИИ ЗЕМЛИ И ГОРОДА

ПРОЕКТ ПЛАНИРОВКИ РЕКРЕАЦИОННЫХ ТЕРРИТОРИЙ ЧЕБОКСАРСКОГО ГОРОДСКОГО ОКРУГА

Чертеж планировки территории (рекреационная площадка № 18)



УСЛОВНЫЕ ОБОЗНАЧЕНИЯ

-  граница Чебоксарского городского округа
-  граница проектирования
-  красные линии
-  автомобильные дороги и проезды
-  парковые дорожки
-  зона зеленых насаждений рекреационного назначения
-  линия электропередач 0.4 кВ
-  линия электропередач 10 кВ
-  водопровод хозяйственно-питьевой
-  канализация бытовая самотечная
-  газопровод распределительный
-  охранная зона от существующих объектов
-  граница водоохранной зоны
-  граница прибрежной защитной полосы

Зачин: Управление архитектуры и градостроительства администрации города Чебоксары					
Проект планировки рекреационных территорий Чебоксарского городского округа					
Изм.	Кол. ч.	Лист	№ док.	Подпись	Дата
ГАП		Евдокимова М.В.			
ГИП		Лавина Р.А.			
Архитектор		Бурава Н.И.			
Инженер		Ульянова А.В.			
Основная часть проекта планировки территории				Стадия	Лист
Чертеж планировки территории (рекреационная площадка № 18)				ПП	97
М 1:2000				Листа	97
					