

ПРОЕКТ МЕЖЕВАНИЯ ТЕРРИТОРИИ
ограниченной ул.Юрия Гагарина,
ул.Ярмарочная, ЖК «Серебряные ключи»

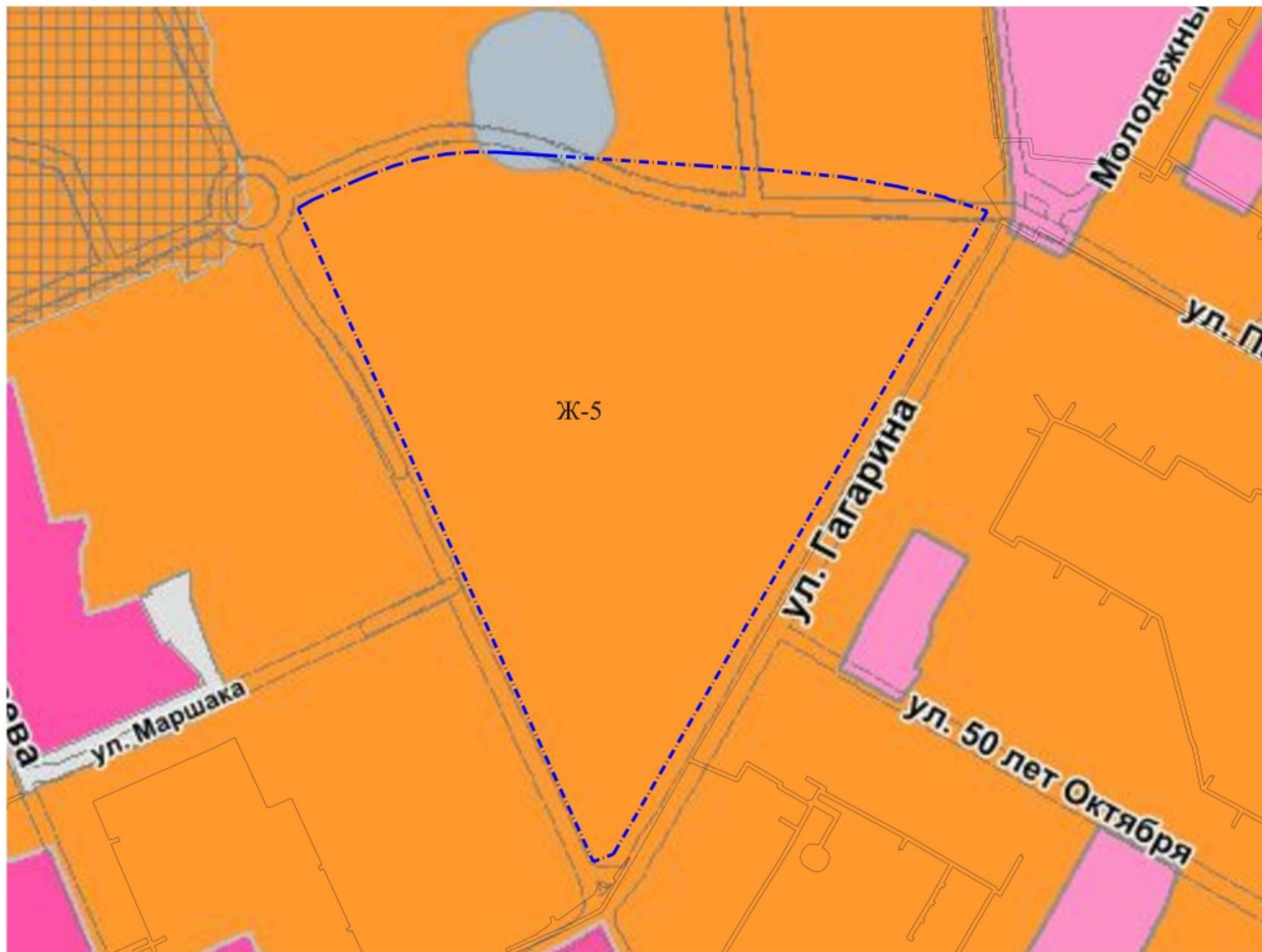
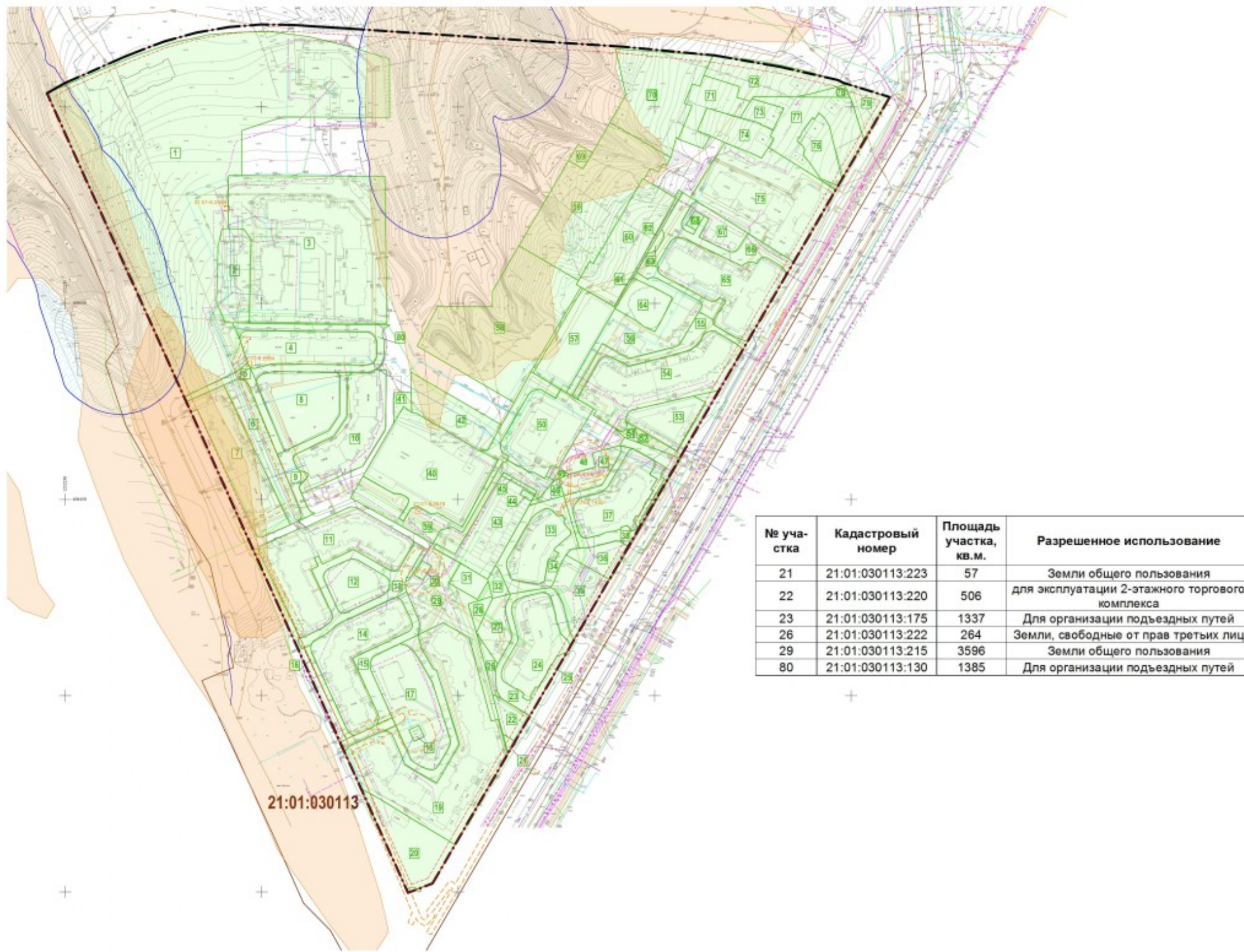


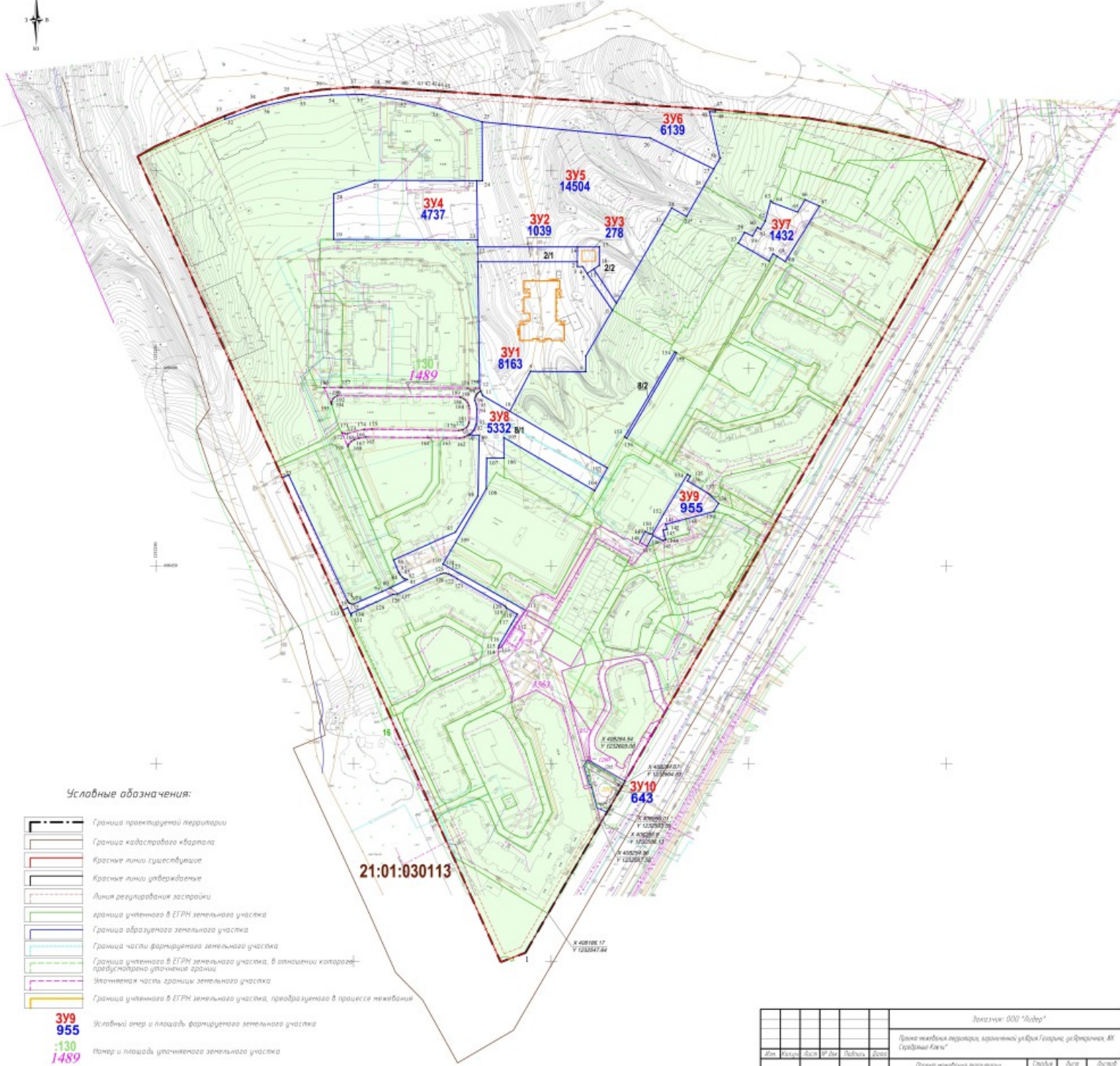
СХЕМА СОВРЕМЕННОГО ИСПОЛЬЗОВАНИЯ



№ участка	Кадастровый номер	Площадь участка, кв.м.	Разрешенное использование
21	21:01:030113:223	57	Земли общего пользования
22	21:01:030113:220	506	для эксплуатации 2-этажного торгового комплекса
23	21:01:030113:175	1337	Для организации подъездных путей
26	21:01:030113:222	264	Земли, свободные от прав третьих лиц
29	21:01:030113:215	3596	Земли общего пользования
80	21:01:030113:130	1385	Для организации подъездных путей



Чертеж межевания территории



Условные обозначения:

- Граница проектируемой территории
- Граница кадастрового квартала
- Красные линии существующие
- Красные линии утвержденные
- Линия регулирования застройки
- граница участка в ЕГРН земельного участка
- Граница образуемого земельного участка
- Граница части формируемого земельного участка
- Граница участка в ЕГРН земельного участка, в отношении которого предусмотрена уточнение границ
- Уточненная часть границы земельного участка
- Граница участка в ЕГРН земельного участка, преобразуемого в процессе межевания

3У9 955 Условный номер и площадь формируемого земельного участка

:130 1489 Номер и площадь уточняемого земельного участка

кп. Лабораторные точки формируемого земельного участка

кп. Координаты лабораторных точек утверждаемой красной линией

Датум: 000 "00" 0000					
План межевания территории, составленный редакцией "Геоинформационный АИТ Свердловской области"					
Элемент	Категория	Дата	Формат	Пользователь	Действие
Генеральный план	Категория	01.10			
Пояснительная записка	Категория	01.10			
План	Категория	01.10			
Проект межевания территории				Специальность	Инженер
Уточненная часть				Инженер	1
Чертеж межевания территории				Специальность	Инженер
				М 1:500	