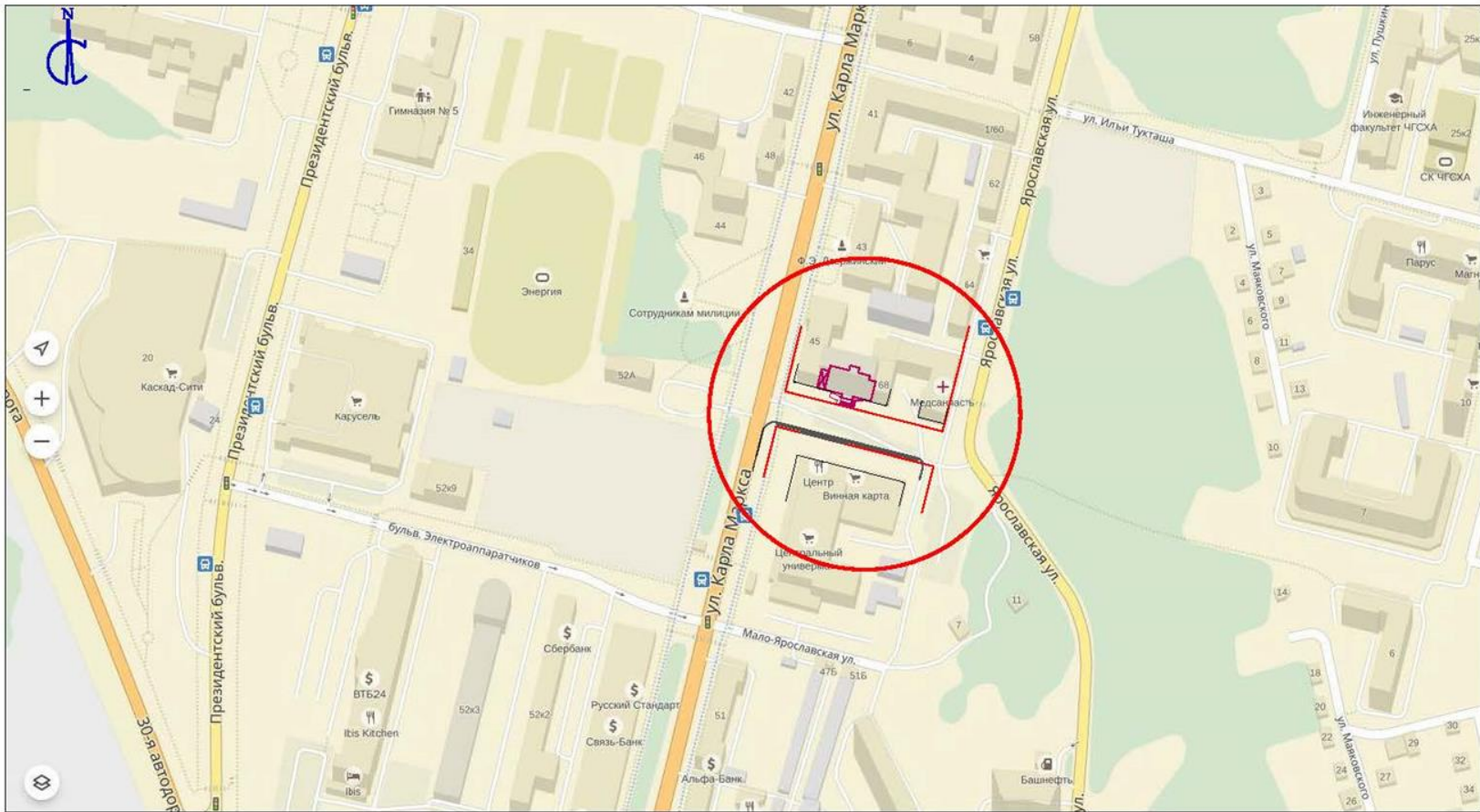


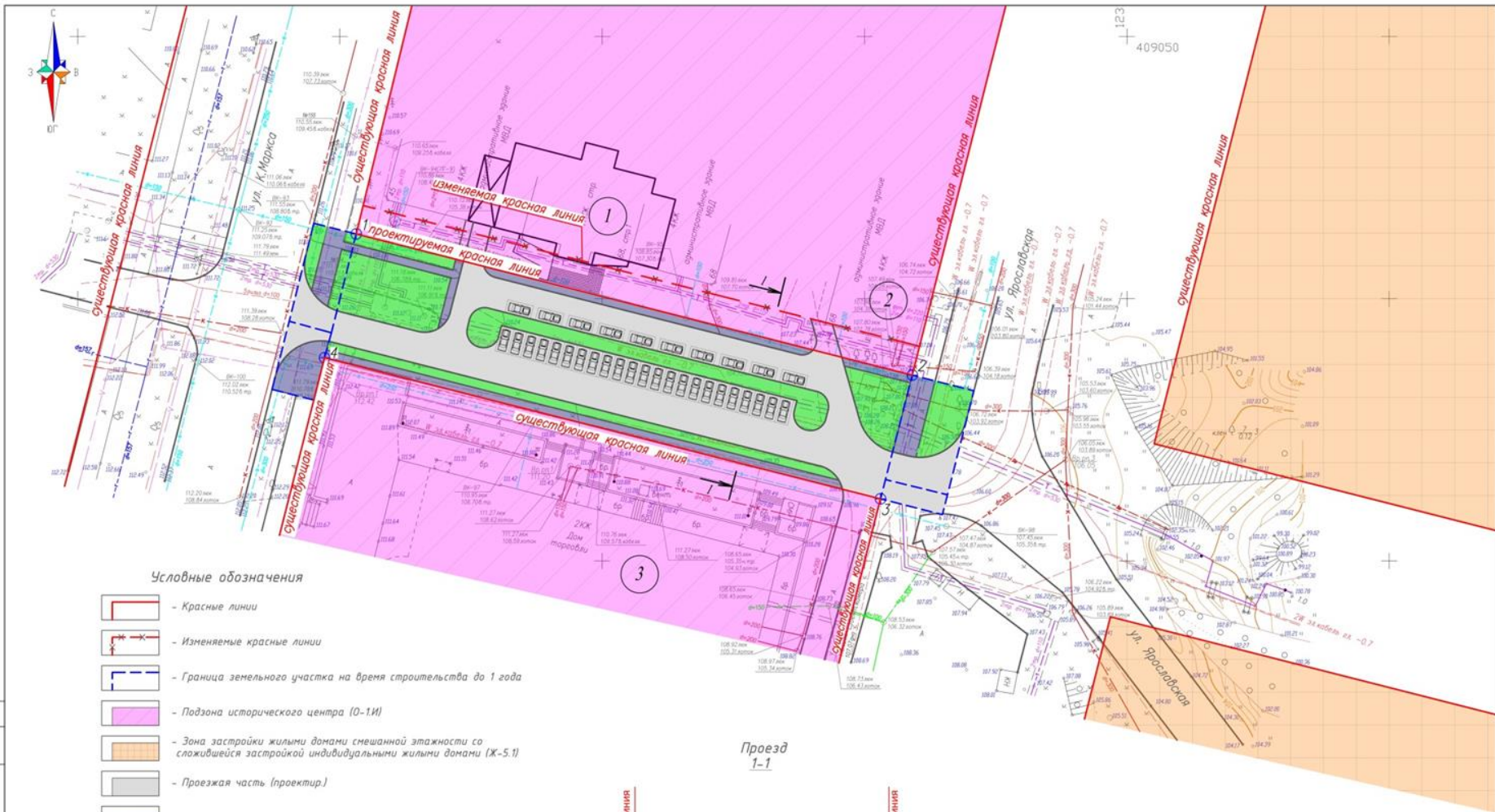
**Проект планировки и проект
межевания территории для
размещения линейного объекта
«Реконструкция проезда от
ул.К.Маркса до ул. Ярославская в
районе Дома торговли г. Чебоксары»**



ТЕХНИКО-ЭКОНОМИЧЕСКИЕ ПОКАЗАТЕЛИ

№ п/п	Наименование	Ед. изм.	Количество
1	Площадь участка в границах землепользования	га	0,3213
2	в т.ч. площадь участка временного пользования	га	0,0552
3	Проезжая часть/ створина из железных плит	м ²	1501/288
4	Тротуары	м ²	570
5	Площадь озеленения	м ²	854
5	Протяженность	м	129,75

						4382-П/О		
						Реконструкция проезда от ул. К.Маркса до ул. Ярославская в районе Дома Торговли г. Чебоксары		
Иль	Вильд	Дан	П. ден.	Парков	Дата	Опекун	Лист	Листов
						П	1	
Архитект.	Леконтьев	06.17				Согласование земельного участка под реконструкцию		
Проектировщик	Добрышкин	06.17				АО "Чувашинвестпроект"		
Инженер	Сироткина	06.17						



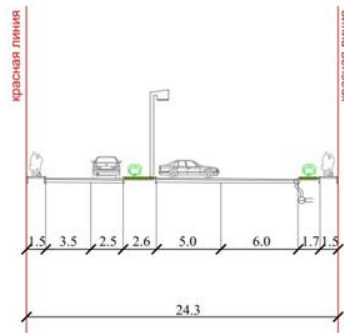
Условные обозначения

- Красные линии
- Изменяемые красные линии
- Граница земельного участка на время строительства до 1 года
- Подзона исторического центра (О-1И)
- Зона застройки жилыми домами смешанной этажности со сложившейся застройкой индивидуальными жилыми домами (Ж-5.1)
- Проезжая часть (проектир.)
- Тротуар (проектир.)
- Газон (проектир.)
- Поворотная точка

Экспликация зданий и сооружений

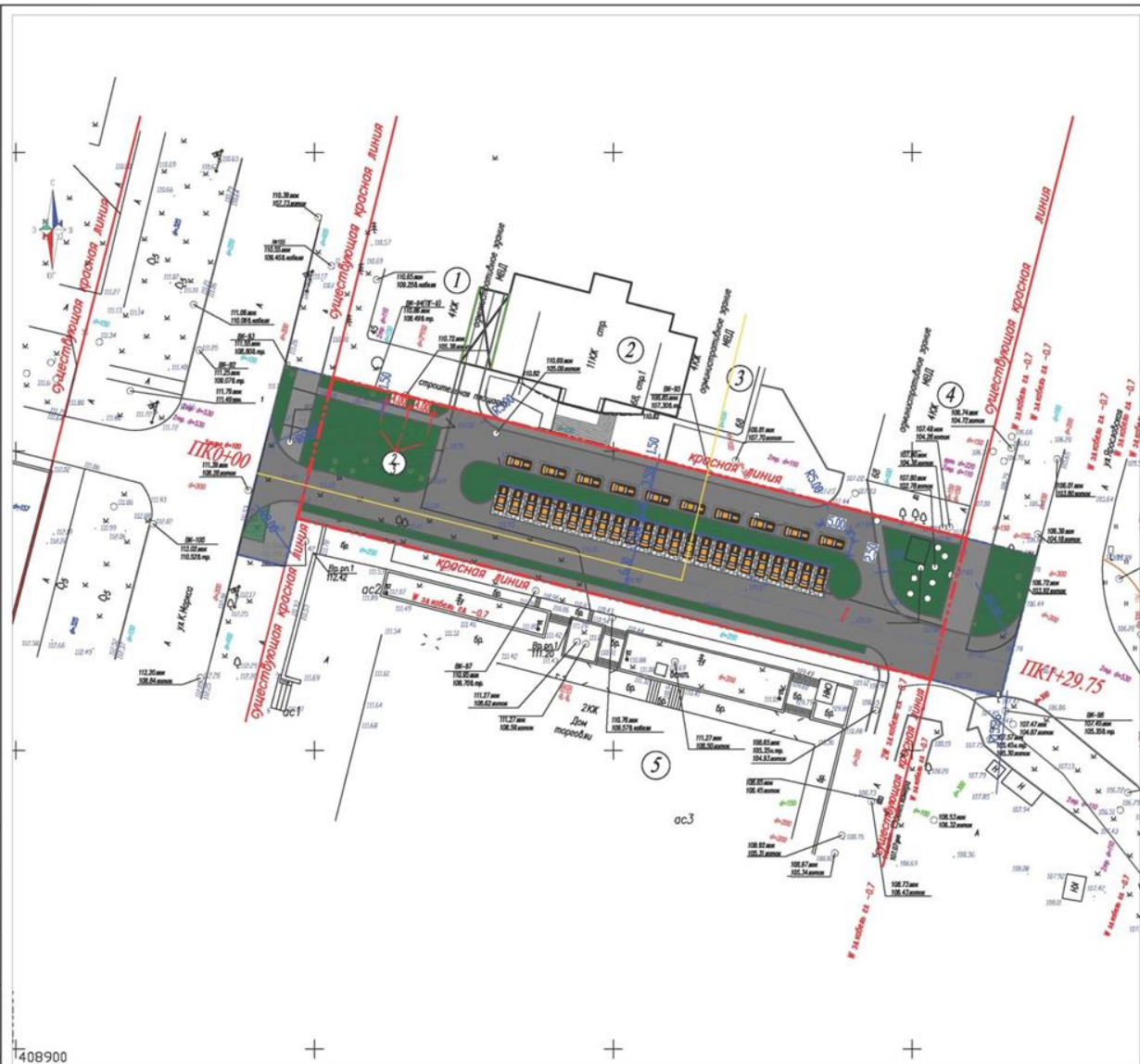
Номер на плане	Наименование	Примечание
1	Следственное управление МВД	Сущест.
2	ФКУЗ "МСЧ МВД России по Чувашской Республике"	Сущест.
3	Центральный универнаг	Сущест.

Презд 1-1



- Примечания:
 1. Строительство проезда от ул. К.Маркса до ул. Ярославская в районе Дома торговли будет производиться в 1 этап
 2. Объекты капитального строительства на данном участке не предусмотрены

4582-ППТ				
Реконструкция проезда от ул. К.Маркса до ул. Ярославская в районе Дома торговли г. Чебоксары				
Изм.	Колуч.	Лист	№ док.	Подпись
ГИП	Платников			
Разработ	Сарбаева			
Проверил	Давыдович			
Чертеж планировки территории М 1:500				Лист 1
				Листов
				Листов
				Листов



Условные обозначения

- — — — — Граница земельного участка
- — — — — Граница прилегающего благоустройства

Экспликация зданий и сооружений

Номер на плане	Наименование	Примечание
1	Административное здание МВД	сущест.
2	Пристрой под административные помещения МВД	строящийся
3	Здание орива МВД	сущест.
4	Здание поликлиники	сущест.
5	Дом Торговли	сущест.

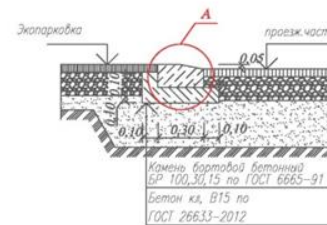
Ведомость элементов озеленения

№ по ПП	Услов. обозн.	Наименование породы и вид насаждения	Возр. лет	Кол-во	Примечание
1		Газон с подсыпкой растительной земли h=0.15 м, кв.м.		948	с подсыпкой торфа h=0.03м
2		Ель голубая (шт.)	5	3	С комом d=0.5

Ведомость элементов ограждения

№ по ПП	Условное обозначение	Наименование	Кол-во шт.	Обозначение тип. проекта
		Ограждение барьерного типа: металлический столбик парковочный бетонизированный "Металос" / Бетон Б15 (фундамент 0.30x0.30x0.35), куб.м.	69	СТБ-76.000 СБ

Узел сопряжения проезжей части с экопарковкой













1. Все размеры на чертеже даны в метрах
2. Для газона использовать травяную смесь, устойчивую к вытаптыванию: овсяница красная (30%), полевика белая (40%), райграс пастбищный (30%)

					4582-ППД			
					Реконструкция проезда от ул. К.Маркса до ул. Ярославская в районе Дома Торговли г. Чебоксары			
Изм.	Кол-во	Лист	№ док.	Порядок	Дата	Страна	Лист	Листов
						П	9	
Разроб.	Леонтьев			04.17		План благоустройства и озеленения М1:500		АО "Удвоинфрапроект"
Проверил	Добрыдов			04.17				
Н.контр.	Сиворкина			04.17				



Условные обозначения

-  - Красные линии
-  - Изменяемые красные линии
-  - Линии отступа
-  - Границы кадастрового участка
-  - Номер кадастрового участка
-  - Границы образуемых земельных участков

-  - Земельные участки, образующие улицу местного значения
-  - Земельные участки на время строительства до 1 года
-  - Номер земельного участка
-  - Поворотная точка

Примечание:
В границах территории объекта "Реконструкция проезда от ул. К.Маркса до ул. Ярославская в районе Дома торговли г.Чебоксары" зоны действия публичных сервитутов отсутствуют

					4582-ПМТ			
					Реконструкция проезда от ул. К.Маркса до ул. Ярославская в районе Дома торговли г.Чебоксары			
Изм.	Кол-во	Лист	№ док	Подпись	Дата	Стадия	Лист	Листов
						ПМТ	1	
Гип	Платников							
Разработ	Сарбаева							
Проверил	Давыдович							
						Чертеж межевания территории М1500 А0 "Чувашараджанпроект"		