



АДМИНИСТРАЦИЯ ГОРОДА ЧЕБОКСАРЫ
ШУПАШКАР ХУЛА АДМИНИСТРАЦИЙĔ

ГРАДОСТРОИТЕЛЬНЫЙ ПЛАН ЗЕМЕЛЬНОГО УЧАСТКА

№ Р Ф - 2 1 - 2 - 0 1 - 0 - 0 0 - 2 0 2 3 - 0 0 5 6

Градостроительный план земельного участка подготовлен администрацией города Чебоксары.

Местонахождение земельного участка: Чувашская Республика - Чувашия, Чебоксарский городской округ, поселок Северный.

Описание границ земельного участка (образуемого земельного участка):

Обозначение (номер) характерной точки	Перечень координат характерных точек в системе координат, используемой для ведения Единого государственного реестра недвижимости	
	X	Y
1	426575.14	1227995.71
2	426576.56	1228004.62
3	426572.78	1228026.37
4	426555.16	1228023.31
5	426551.48	1227999.46
1	426575.14	1227995.71

Кадастровый номер земельного участка (при наличии) или в случае, предусмотренном частью 1.1 статьи 57.3 Градостроительного кодекса Российской Федерации, условный номер образуемого земельного участка на основании утвержденных проекта межевания территории и (или) схемы расположения земельного участка или земельных участков на кадастровом плане территории: 21:01:040106:331.

Площадь земельного участка: 595 кв. м.

Информация о расположенных в границах земельного участка объектах капитального строительства: В границах земельного участка объекты капитального строительства отсутствуют.

Информация о границах зоны планируемого размещения объекта капитального строительства в соответствии с утвержденным проектом планировки территории: Проект планировки территории утвержден.

Обозначение (номер) характерной точки	Перечень координат характерных точек в системе координат, используемой для ведения Единого государственного реестра недвижимости	
	X	Y
-	-	-

Реквизиты проекта планировки территории и (или) проекта межевания территории в случае, если земельный участок расположен в границах территории, в отношении которой утверждены проект планировки территории и (или) проект межевания территории:

Постановление администрации города Чебоксары от 11.03.2015 № 1057 «Об утверждении проекта планировки и проекта межевания территории группы жилых домов в пос. Северный Чебоксарского городского округа».

Постановление администрации города Чебоксары от 04.04.2017 № 837 «О внесении изменений в постановление администрации города Чебоксары от 11.03.2015 № 1057».

Постановление администрации города Чебоксары от 14.08.2018 № 1467 «Об утверждении документации по внесению изменений в проект планировки и проект межевания территории группы жилых домов в пос. Северный Чебоксарского городского округа».

Градостроительный план подготовлен Управлением архитектуры и градостроительства администрации города Чебоксары.

Заместитель начальника управления архитектуры и градостроительства – главный архитектор города Чебоксары _____



/ П.П. Корнилов/



20.02.2023

екта
ктом

нат,
етра

ния
цах
вки

057
пы

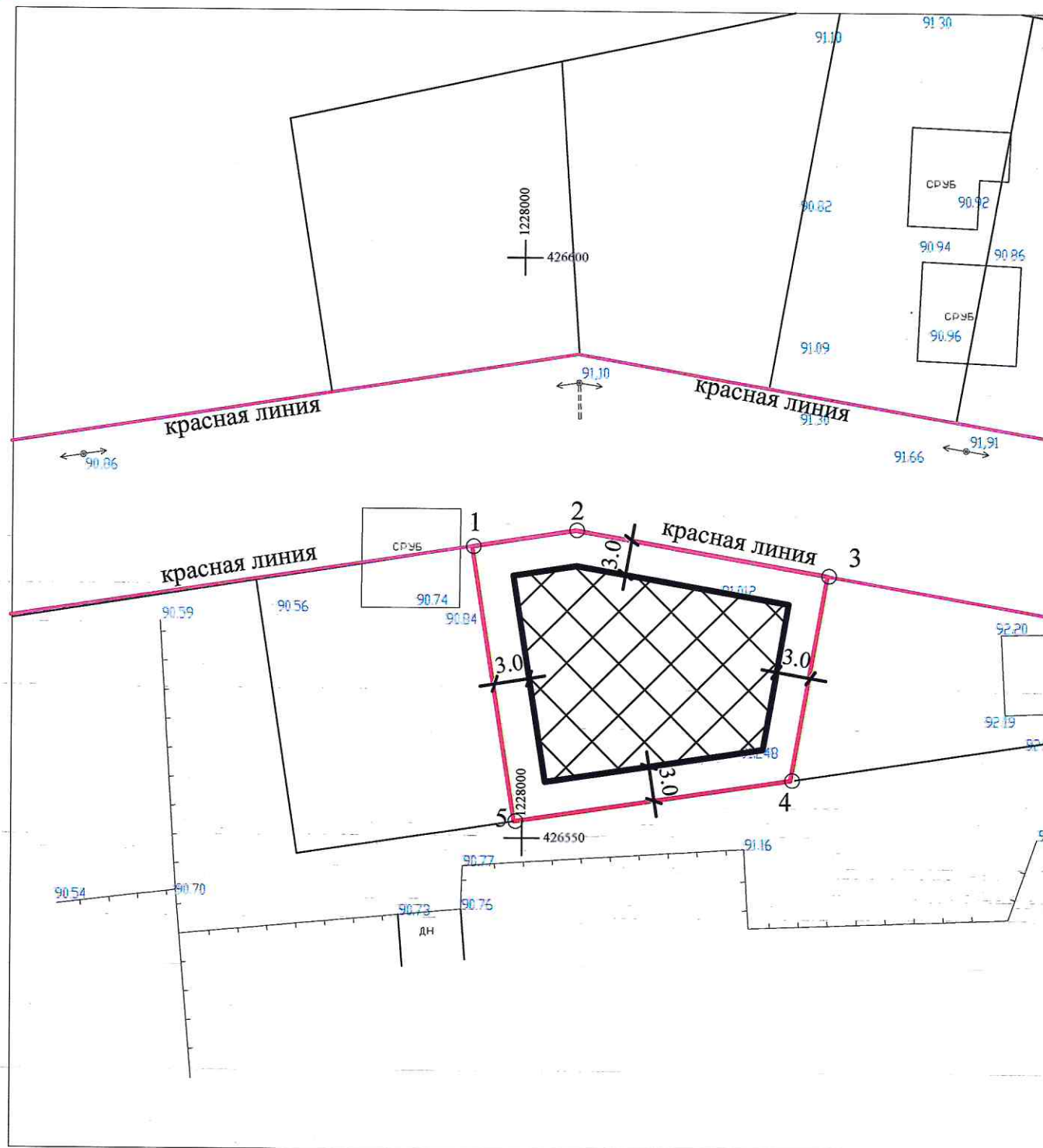
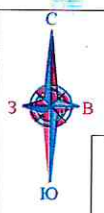
837
ры

467
и и
ый

и

в/
т 2

1. Чертеж градостроительного плана земельного участка

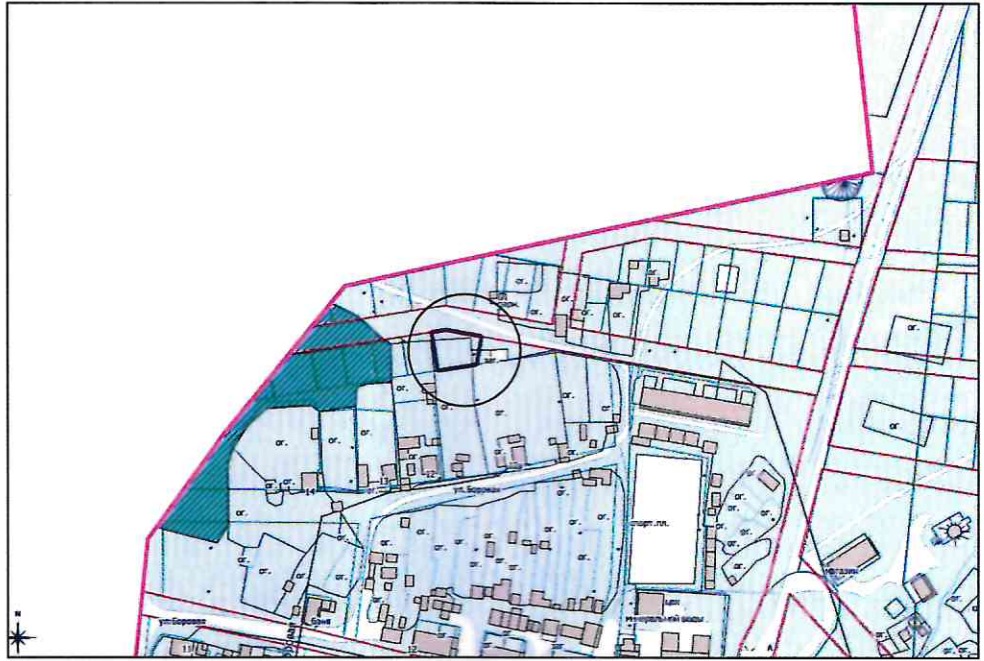


Площадь земельного участка 595 кв.м.






Чертеж градостроительного плана земельного участка разработан на топографической основе в масштабе М 1:500, выполненной в 2022 году МБУ "Управление территориального планирования" города Чебоксары






Чертеж градостроительного плана земельного участка разработан " 13 " февраля 2023 г

Ситуационный план М 1:10000



Условные обозначения

-  Граница земельного участка
-  Номера характерных точек границ земельного участка
-  Красные линии
-  Минимальные отступы от красных линий улицы и от границ земельного участка, в пределах которых разрешается строительство объектов капитального строительства (м) для вида разрешенного использования в соответствии с таблицей 2
-  Границы, в пределах которых разрешается строительство объектов капитального строительства

					Заказчик: МБУ "Управление территориального планирования "				
					города Чебоксары				
					Адрес: Чувашская Республика-Чувашия, Чебоксарский городской округ ,				
					поселок Северный				
Изм.	Колуч	Лист	№ док	Подпись	Дата	Градостроительный план земельного участка	Стадия	Лист	Листов
Начальник	Лукин С.В.								
Заместитель начальника	Тимофеева Н.Г.								
Начальник отдела	Степкова В.А.							3	
Заведующий сектором	Белова И.В.								
Вед. специалист отдела генплана	Котельникова И.Н.					Чертеж градостроительного плана земельного участка М 1:500	МБУ "Управление территориального планирования" города Чебоксары		
Исполнитель	Турхан А.М.								

2. Информация о градостроительном регламенте либо требованиях к назначению, параметрам и размещению объекта капитального строительства на земельном участке, на который действие градостроительного регламента не распространяется или для которого градостроительный регламент не устанавливается.

Земельный участок расположен в территориальной зоне застройки индивидуальными жилыми домами (Ж-1). Установлен градостроительный регламент.

2.1. Реквизиты акта органа государственной власти субъекта Российской Федерации, органа местного самоуправления, содержащего градостроительный регламент либо реквизиты акта федерального органа государственной власти, органа государственной власти субъекта Российской Федерации, органа местного самоуправления, иной организации, определяющего, в соответствии с федеральными законами, порядок использования земельного участка, на который действие градостроительного регламента не распространяется или для которого градостроительный регламент не устанавливается.

Правила землепользования и застройки, утвержденные представительным органом местного самоуправления: Решение Чебоксарского городского Собрания депутатов Чувашской Республики от 03.03.2016 № 187 «Об утверждении Правил землепользования и застройки Чебоксарского городского округа, разработанных АО «РосНИПИУрбанистики» в 2015 году».

2.2. Информация о видах разрешенного использования земельного участка:

Вид разрешенного использования земельного участка «Для индивидуального жилищного строительства» указан в соответствии с проектом межевания территории группы жилых домов в пос. Северный Чебоксарского городского округа, утвержденным постановлением администрации города Чебоксары от 11.03.2015 № 1057 с внесением изменений в данное постановление, утвержденным постановлением администрации города Чебоксары от 04.04.2017 № 837.

Виды разрешенного использования земельных участков и объектов капитального строительства, предельные размеры земельных участков и параметры разрешенного строительства, реконструкции объектов капитального строительства:

Таблица № 1.

№ п/п	Код (числовое обозначение) в соответствии с Классификатором	Вид разрешенного использования земельного участка (в соответствии с Классификатором видов разрешенного использования земельных участков, утвержденным	Параметры разрешенного строительства, реконструкции объектов капитального строительства			Ограничения использования
			Предельная этажность зданий, строений, сооружений, этаж	Предельные размеры земельных участков	Максимальный процент застройки, %	

1	2	уполномоченным федеральным органом исполнительной власти)	4	(мин. - макс.), га	6	7
Основные виды и параметры разрешенного использования земельных участков и объектов капитального строительства						
1	2.1	Для индивидуального жилищного строительства	3	мин. 0,03	60	п. 1 прим ечания

Примечания:

1. Границы зон с особыми условиями использования территории, накладывающие ограничения на использование земельных участков и объектов капитального строительства, отображены на Карте зон с особыми условиями использования территории настоящих Правил. Использование земельных участков в границах зон с особыми условиями использования территории осуществляется в соответствии с требованиями законодательства Российской Федерации.

Не допускается размещение территорий для ведения огородничества в санитарно-защитных и охранных зонах.

В случае нахождения территорий огороднических некоммерческих объединений граждан в границах водоохраных зон необходимо обеспечить их оборудование сооружениями, обеспечивающими охрану водных объектов от загрязнения, засорения и истощения вод в соответствии с водным законодательством и законодательством в области охраны окружающей среды.

Допускается применение приемников, изготовленных из водонепроницаемых материалов, предотвращающих поступление загрязняющих веществ, иных веществ и микроорганизмов в окружающую среду.

2. Нормы предоставления земельных участков гражданам в собственность (за плату или бесплатно), в аренду из земель, находящихся в государственной или муниципальной собственности для индивидуального строительства, личного подсобного хозяйства, садоводства, огородничества, устанавливаются Законом Чувашской Республики и решением Чебоксарского городского Собрания депутатов.

3. Не подлежащие установлению параметры разрешенного строительства, реконструкции объектов капитального строительства и иные предельные параметры разрешенного строительства, реконструкции объектов капитального строительства определяются в соответствии с требованиями местных и (или) республиканских нормативов градостроительного проектирования, технических регламентов, национальных стандартов, сводов правил; заданием на проектирование объектов и другими нормативными правовыми документами.

4. Предельные размеры земельных участков в условиях реконструкции допускается уменьшать не более чем на 50% от показателей, приведённых в данной таблице.

5. Площадь земельных участков, подлежащих отнесению к имуществу общего пользования, определяется в размере не менее двадцати пяти процентов площади огородных земельных участков.

6. На земельных участках, предоставленных для ведения огородничества, могут размещаться только хозяйственные постройки, не являющиеся объектами недвижимости, предназначенные для хранения инвентаря и урожая сельскохозяйственных культур.

2.3. Предельные (минимальные и (или) максимальные) размеры земельного участка и предельные параметры разрешенного строительства, реконструкции объекта капитального строительства, установленные

градостроительным регламентом для территориальной зоны, в которой расположен земельный участок:

Предельные (минимальные и (или) максимальные) размеры земельных участков, в том числе их площадь			Минимальные отступы от границ земельного участка в целях определения мест допустимого размещения зданий, строений, сооружений, за пределами которых запрещено строительство зданий, строений, сооружений	Предельное количество этажей и (или) предельная высота зданий, сооружений	Максимальный процент застройки в границах земельного участка, определяемый как отношение суммарной площади земельного участка, которая может быть застроена, ко всей площади земельного участка	Требования к архитектурным решениям объектов капитального строительства, расположенным в границах территории исторического поселения федерального или регионального значения	Иные показатели
Длина, м	Ширина, м	Площадь, м ²					
1	2	3	4	5	6	7	8
Без ограничений	Без ограничений	Согласно таблице № 1	Согласно таблице № 2	Согласно таблице № 1	Согласно таблице № 1	Без ограничений	Согласно таблице № 3

Минимальные отступы от границ земельного участка для размещения объектов капитального строительства производственного и коммунального назначения определяются в соответствии с местными и (или) республиканскими нормативами градостроительного проектирования, требованиями технических регламентов, национальных стандартов, сводов правил, утвержденных в установленном порядке, заданием на проектирование объектов и другими нормативными правовыми документами.

Минимальные отступы зданий, строений, сооружений от границ земельных участков, от красных линий улиц, красных линий проездов для объектов жилищного строительства, учреждений и предприятий обслуживания.

Таблица № 2.

N п/п	Наименование объектов	Параметры минимальных отступов, в метрах		
		от границ земельных участков	от красных линий магистральных улиц	от красных линий улиц и дорог местного значения, проездов
1	2	3	4	5
1	Индивидуальные жилые дома, жилые дома на приквартирных земельных участках личных подсобных хозяйств, блокированные жилые дома	3	3	3

Примечание:

1. В условиях сложившейся застройки, при реконструкции объекта капитального строительства допускается сохранение существующих отступов от красных линий улиц и проездов.

Иные показатели:

Допустимые площади озелененной территории земельных участков.

Таблица № 3.

№ п/п	Вид использования	Площадь озелененной территории, в процентах (%)
1	2	3
1	Индивидуальные жилые дома, садовые участки	≥ 40

Примечание:

1. К озелененной территории земельного участка относятся части участков, которые не застроены объектами капитального строительства, не заняты временными сооружениями, водоемами и акваториями, тротуарами или проездами с твердым покрытием и при этом покрыты зелеными насаждениями (древесной, кустарниковой и травянистой растительностью), доступными для всех пользователей объектов, расположенных на земельном участке;

2. Озелененная территория земельного участка может быть оборудована: площадками для отдыха взрослых, детскими площадками; открытыми спортивными площадками; площадками для выгула собак; грунтовыми пешеходными дорожками; другими подобными объектами. Площадь, занимаемая объектами, которыми может быть оборудована озелененная территория земельного участка, не должна превышать 50% площади озелененной территории;

3. При совмещении на одном участке видов использования с различными требованиями к озеленению процент озеленения определяется по виду использования с максимальным значением;

4. Требования к размерам и озеленению санитарно-защитных зон следует принимать в соответствии с техническими регламентами, СанПиНами и иными действующими нормативными документами, но не менее 60% территории земельного участка.

5. Для объектов, не указанных в таблице, минимальная (максимальная) площадь озеленения определяется в соответствии с местными и (или) республиканскими нормативами градостроительного проектирования, требованиями технических регламентов, заданием на проектирование объектов и другими нормативными правовыми документами или по аналогии с видами использования, указанными в данной таблице.

Расчетные показатели обеспеченности населения машино-местами принимать в соответствии с проектом планировки и проектом межевания территории группы жилых домов в пос. Северный Чебоксарского городского округа, утвержденным постановлением администрации города Чебоксары от 11.03.2015 № 1057.

2.4. Требования к назначению, параметрам и размещению объекта капитального строительства на земельном участке, на который действие градостроительного регламента не распространяется или для которого градостроительный регламент не устанавливается (за исключением случая,

предусмотренного пунктом 7.1 части 3 статьи 57.3 Градостроительного кодекса Российской Федерации):

Причины отнесения земельного участка к виду земельного участка, на который действие градостроительного регламента не распространяется или для которого градостроительный регламент не устанавливается	Реквизиты акта, регулирующего использование земельного участка	Требования к использованию земельного участка	Требования к параметрам объекта капитального строительства			Требования к размещению объектов капитального строительства	
			Предельное количество этажей и(или) предельная высота зданий, строений, сооружений	Максимальный процент застройки в границах земельного участка, определяемый как отношение суммарной площади земельного участка, которая может быть застроена, ко всей площади земельного участка	Иные требования к параметрам объекта капитального строительства	Минимальные отступы от границ земельного участка в целях определения мест допустимого размещения зданий, строений, сооружений, за пределами которых запрещено строительство зданий, строений, сооружений	Иные требования к размещению объектов капитального строительства
1	2	3	4	5	6	7	8
-	-	-	-	-	-	-	-

2.5. Предельные параметры разрешенного строительства, реконструкции объекта капитального строительства, установленные положением об особо охраняемых природных территориях, в случае выдачи градостроительного плана земельного участка в отношении земельного участка, расположенного в границах особо охраняемой природной территории:

Причины отнесения земельного участка к виду земельного участка, для которого градостроительный регламент не	Реквизиты Положения об особо охраняемой природной территории	Реквизиты утвержденной документации по планировке территории	Зонирование особо охраняемой природной территории (да/нет)						
			Функциональная зона	Виды разрешенного использования земельного участка	Требования к параметрам объекта капитального строительства			Требования к размещению объектов капитального строительства	
			Основные виды разрешенного использования	Вспомогательные виды разрешенного использования	Предельное количество этажей и(или) предельная высота зданий, строений, сооружений	Максимальный процент застройки в границах земельного участка, определяемый как отношение суммарной площади земельного участка, которая может быть	Иные требования к параметрам объекта капитального строительства	Минимальные отступы от границ земельного участка в целях определения мест допустимого размещения	Иные требования к размещению объектов капитального строительства

установляется							застроена, ко всей площади земельного участка		строений, сооружений, за пределами и которых запрещено строительство зданий, строений, сооружений	
1	2	3	4	5	6	7	8	9	10	11
-	-	-	-	-	-	-	-	-	-	-

3. Информация о расположенных в границах земельного участка объектах капитального строительства и объектах культурного наследия.

3.1. Объекты капитального строительства: не имеется.

3.2. Объекты, включенные в единый государственный реестр объектов культурного наследия (памятников истории и культуры) народов Российской Федерации: информация отсутствует.

4. Информация о расчетных показателях минимально допустимого уровня обеспеченности территории объектами коммунальной, транспортной, социальной инфраструктур и расчетных показателях максимально допустимого уровня территориальной доступности указанных объектов для населения в случае, если земельный участок расположен в границах территории, в отношении которой предусматривается осуществление деятельности по комплексному и устойчивому развитию территории:

Информация о расчетных показателях минимально допустимого уровня обеспеченности территории								
Объекты коммунальной инфраструктуры			Объекты транспортной инфраструктуры			Объекты социальной инфраструктуры		
Наименование вида объекта	Единица измерения	Расчетный показатель	Наименование вида объекта	Единица измерения	Расчетный показатель	Наименование вида объекта	Единица измерения	Расчетный показатель
1	2	3	4	5	6	7	8	9
-	-	-	-	-	-	-	-	-
Информация о расчетных показателях максимально допустимого уровня территориальной доступности								
Наименование вида объекта	Единица измерения	Расчетный показатель	Наименование вида объекта	Единица измерения	Расчетный показатель	Наименование вида объекта	Единица измерения	Расчетный показатель
1	2	3	4	5	6	7	8	9
-	-	-	-	-	-	-	-	-

5. Информация об ограничениях использования земельного участка, в том числе если земельный участок полностью или частично расположен в границах зон с особыми условиями использования территорий

Абсолютная высота земельного участка с кадастровым номером 21:01:040106:331 в Балтийской системе высот 1977 г. – 91 м.

6. Информация о границах зон с особыми условиями использования территорий, если земельный участок полностью или частично расположен в границах таких зон: информация отсутствует.

Наименование зоны с особыми условиями использования территории с указанием объекта, в отношении которого установлена такая зона	Перечень координат характерных точек в системе координат, используемой для ведения Единого государственного реестра недвижимости		
	Обозначение (номер) характерной точки	X	Y
1	2	3	4
-	-	-	-

7. Информация о границах зон действия публичных сервитутов: информация отсутствует.

Обозначение (номер) характерной точки	Перечень координат характерных точек в системе координат, используемой для ведения Единого государственного реестра недвижимости	
	X	Y
-	-	-

8. Номер и (или) наименование элемента планировочной структуры, в границах которого расположен земельный участок: территория группы жилых домов в пос. Северный Чебоксарского городского округа.

9. Информация о возможности подключения (технологического присоединения) объектов капитального строительства к сетям инженерно-технического обеспечения (за исключением сетей электроснабжения), определяемая с учетом программ комплексного развития систем коммунальной инфраструктуры поселения, муниципального округа, городского округа (при их наличии), в состав которой входят сведения о максимальной нагрузке в возможных точках подключения (технологического присоединения) к таким сетям, а также сведения об организации, представившей данную информацию:

Информация о возможности подключения (технологического присоединения) объекта капитального строительства, планируемого для размещения на данном земельном участке, к сетям инженерно-технического обеспечения, представленная АО «Водоканал» от 10.02.2023 № 439/19,

подключение к сетям водоснабжения можно предусмотреть от существующей водопроводной сети диаметром 63 мм, проходящей по улице Бор (пос. Северный), водоотведение можно предусмотреть к существующей канализационной сети диаметром 300 мм, проходящей в районе дома № в поселке Северный.

Информация о возможности подключения (технологическое присоединение) объекта капитального строительства, планируемого размещения на данном земельном участке, к сетям инженерно-технического обеспечения, представленная АО «Газпром газораспределение Чебоксары» от 19.01.2023 № 09-15/64 о том, что подключение объекта возможно к газораспределению среднего давления в поселке Северный.

Информация о возможности подключения (технологическое присоединение) объекта капитального строительства, планируемого размещения на данном земельном участке, к сетям инженерно-технического обеспечения, представленная филиалом «Марий Эл и Чувашии» ПАО «Т Плюс» от 25.01.2023 № 50500-19-00179 о том, что техническая возможность подключения к системе теплоснабжения отсутствует.

10. Реквизиты нормативных правовых актов субъекта Российской Федерации, муниципальных правовых актов, устанавливающих требования к благоустройству территории: Решение Чебоксарского городского Совета депутатов Чувашской Республики от 28.11.2017 № 1006 «Об утверждении Правил благоустройства территории города Чебоксары».

11. Информация о красных линиях:

Обозначение (номер) характерной точки	Перечень координат характерных точек в системе координат, используемой для ведения Единого государственного реестра недвижимости	
	X	Y
1	426575.14	1227995.71
2	426576.56	1228004.62
3	426572.78	1228026.37