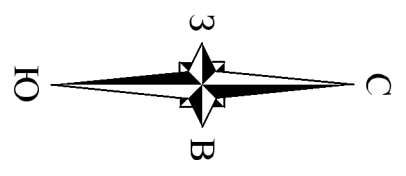
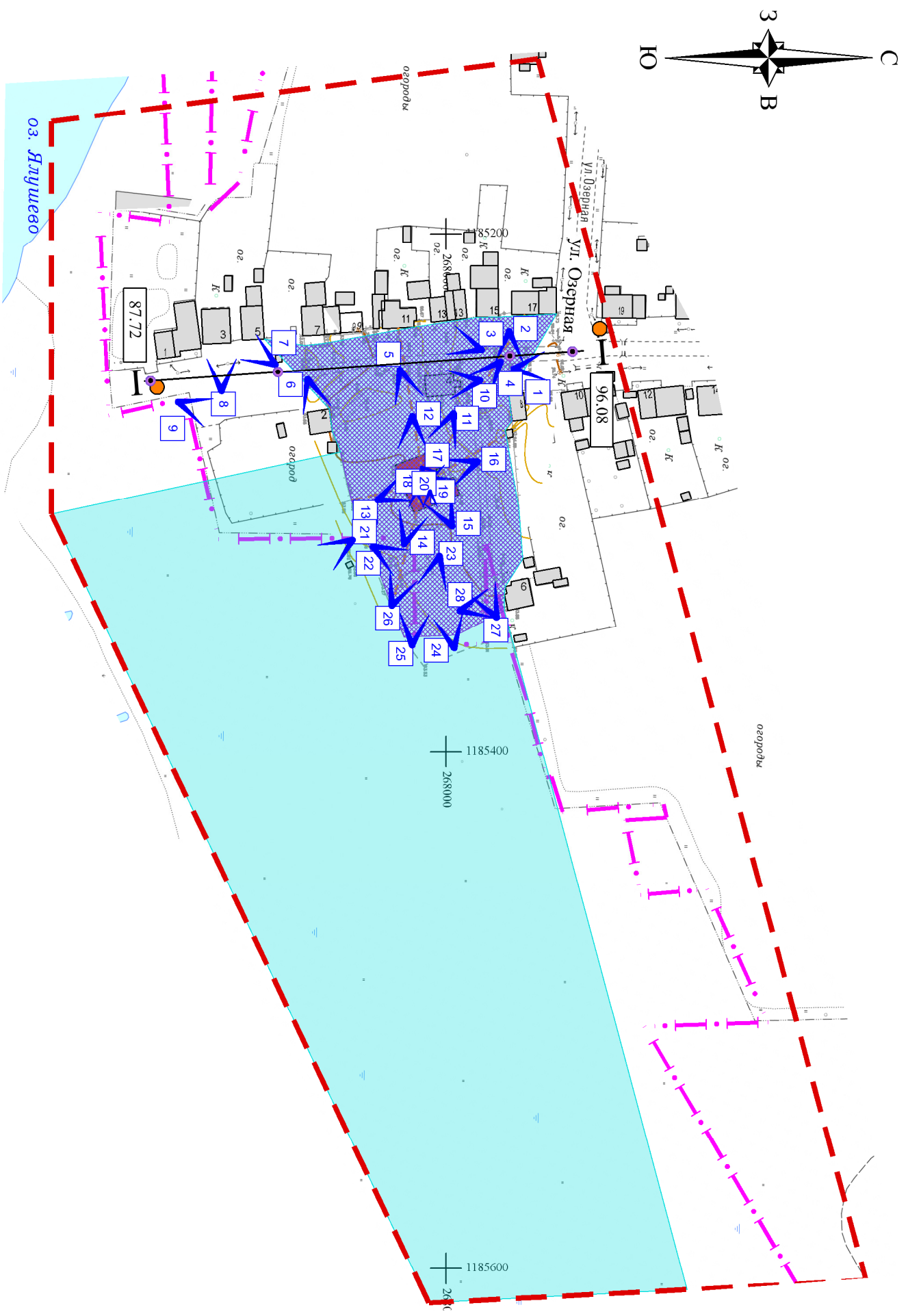
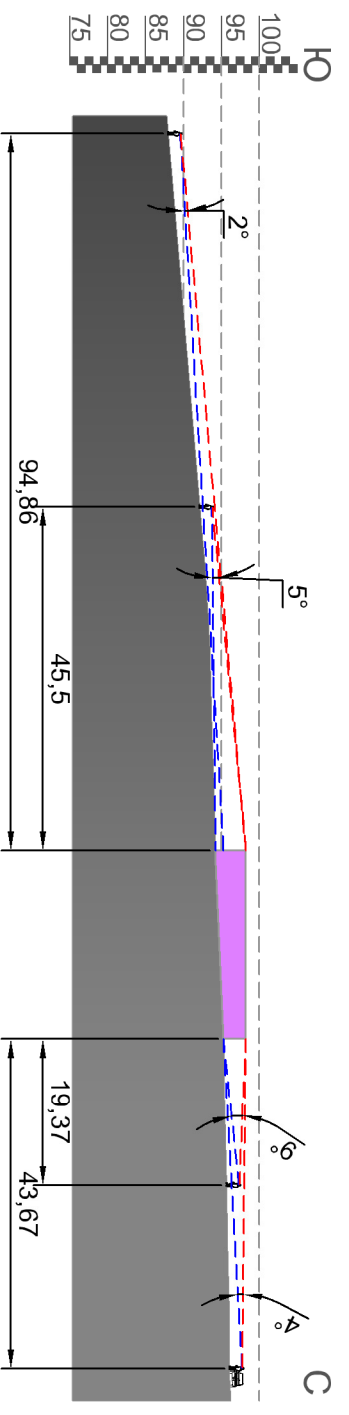


Инв. ? подл.	Подп. и дата	Взам. инв. ?			



Разрез по линии I-I  
 Масштаб: гориз. 1:1000, вертикал. 1:1000



**Условные обозначения**

- Граница населенного пункта деревни Ялгушево
- Граница исследования
- Объект культурного наследия регионального назначения
- Точки перепада рельефа с указанием высоты над уровнем моря в багтийской системе высот
- Бассейн видимости объекта культурного наследия
- Зона основного видового раскрытия объекта культурного наследия
- Точки фотофиксации
- Композиционные связи объекта культурного наследия, окружающей застройки и ландшафтного окружения
- Линии разрезов
- Места расположения человека на разрезах
- Линии взгляда человека ростом 1,50 м на исследуемый объект
- Нижний уровень видимости объекта
- Верхний уровень видимости объекта
- Исследуемый объект культурного наследия

**Контракт N 6/ЗЭК**

Проект зон охраны объекта культурного наследия регионального значения "Дом жилой", конец XIX в., расположенного по адресу: Чувашская Республика, Алатырский муниципальный округ, г. Ялгушево, ул. Школьная, д. 44		Изм.		Кол.уч.		Лист		N док		Подпись		Дата					
"Дом жилой", конец XIX в. (Чувашская Республика, Алатырский муниципальный округ, г. Ялгушево, ул. Школьная, д. 44)		Специалист		Андреева Н.		Нач. отдела		Немова Л.Г.		Н.контр.		Токмолаева					
Карта (схема) ландшафтно-видового анализа композиционных связей объекта культурного наследия, окружающей застройки и ландшафтного окружения. Разрез. Масштаб 1:2000												Стадия		Лист		Листов	
												НПР		2		2	
												ЧРО ВОО "ВООПИИК"					